








 REGIONE VENETO		 COMUNE di ARIANO POLESINE		 PROVINCIA DI ROVIGO	
Proget. e Coordinamento	Ing. Leopoldo Franceschini Tel. 393 9404464 E-Mail: l.franceschini@renproject.it				
St. Ambientale e Naturalistico	eambiente S.r.l.  Società soggetta ad attività di direzione e coordinamento di E3GROUP2010 S.r.l. Sede legale: Via delle Industrie, 5 - Marghera (Venezia) T. +39 041 8877708 contattaci@eambientesrl.com - www.eambientesrl.com				
St. Geologico	GEODELTA S.R.L. S.T.P. Centro Direzionale Villa Fini Via Roma 28 35010 - Limena (PD) info@geodelta.net - www.geodelta.net				V.C. Prog. Elettromeccanica Ing. Leopoldo Franceschini 
Studio Progettazione connessione alla rete	GSB Consulting Srl Sede legale: Via Ponte di Legno, 7 20134 Milano (MI) Cell. 373.7849614 Mail: gianandrea.bertinazzo@gsbconsulting.it P.IVA: 11882750968				
Studio archeologico	Nike Servizi per l'Archeologia Dott. Nicola Bacci Via A.Cornaro,20 35020 Codevigo (PD) Email: nicolabacci@yahoo.it PEC: nicola.bacci@pec.it P.IVA 05104280283		Studio Agronomico	Studio Agronomico Dott. Panizon Riccardo Via Toblino, 45 35142 Padova (PD) Cell. 348.382.75.76 PEO: riccardo.panizon@libero.it	
			Consulenza Ambientale	Filippo Tonion  Email: f.tonion@treeconsulting.eu Cell: 3270804005 P.IVA: 05489380260	
Tecnico documentazione Prevenzione Incendi	Fabio Tellatin Ingegneria Ing. Fabio Tellatin Via Monte Pasubio,n. 17/A 35010 Curtarolo (PD) E-mail: fabio.tellatin@gmail.com Cell: 3295982540 PEC: fabio.tellatin@ingpec.eu		Proponente	European Energy  Special Purpose Vehicle Arian Solar S.r.l. Sede legale: Piazza San Sepolcro, 1 20123 Milano (MI) PEC: ariansolar@legalmail.it P.IVA: 13458950964	
			COD. IMPIANTO:	C080 ARIANO POLESINE	
			SCALA:		
Opera	FOGLIO:				
	PROGETTO PER UN IMPIANTO AGRIVOLTAICO AVANZATO UBICATO NEL COMUNE DI ARIANO NEL POLESINE E RELATIVE OPERE DI CONNESSIONE NEI COMUNI DI ARIANO NEL POLESINE (RO), CORBOLA (RO), MESOLA (FE), CODIGORO (FE)				
	Ogg.	Nome Documento			Codice
		Relazione Particellare di Esproprio e Asservimento			C02.A
	Rel. 0.0	Data	Progettista	Data	Progettista
Rel.	02/02/2026	Ing. Leopoldo Franceschini			
Rel.					
Rel.					
Rel.					
Rel.					

**PROGETTO PER UN IMPIANTO AGRIVOLTAICO AVANZATO UBICATO NEL
COMUNE DI ARIANO NEL POLESINE E**

**RELATIVE OPERE DI CONNESSIONE NEI COMUNI DI ARIANO NEL POLESINE
(RO), CORBOLA (RO), MESOLA (FE),
CODIGORO (FE)**

PROVVEDIMENTO AUTORIZZATORIO UNICO REGIONALE P.A.U.R.

Art. 27-bis D.Lgs 152/06

Potenza Nominale cc: 17919,09 kWp

Potenza in Immissione ca: 17598,00 kW

RELAZIONE PARTICELLARE DI ESPROPRIO E ASSERVIMENTO

Committente:

ARIAN SOLAR Srl

Piazza San Sepolcro 1
20123 – Milano (MI)

Sviluppo a cura di:

REN PROJECT Srl

Via Altinate, 120
35121 – Padova (PD)
Ing. Leopoldo Franceschini

Sommario

1. Premessa.....	3
4. Tipologie di occupazione dei terreni.....	4
3. Criteri di Valutazione dell'Indennità.....	5
4. Indennità Aggiuntive e Maggiorazioni	6
5. Occupazione Temporanea	6
6. Ripartizione per Quote di Titolarità (Usufrutto)	6
7. Tabella di sintesi delle indennità.....	14
7. Quantificazione delle superfici e delle quote di titolarità	15

1. Premessa

La presente relazione costituisce parte integrante del Piano Particellare di Esproprio e Asservimento relativo alla realizzazione dell'impianto fotovoltaico denominato "C080 Ariano Polesine", della potenza nominale in c.c. di 17.919,09 kWp. e delle opere di connessione alla rete elettrica nazionale. Il piano individua le particelle catastali interessate, le ditte proprietarie e le superfici oggetto di espropriazione, occupazione temporanea o imposizione di servitù.

Il Soggetto Responsabile, così come definito, ex art. 2, comma 1, lettera g, del DM 28 luglio 2005 e ss.mm.ii., è la società "ARIAN SOLAR S.r.l. " che dispone dell'area su cui sorgerà l'impianto e che necessiterà di opere di pubblica utilità sui terreni oggetto della presente relazione di esproprio ed asservimento.

2. Quadro normativo di riferimento

La procedura espropriativa è disciplinata principalmente da:

- **D.P.R. 8 giugno 2001 n. 327** e ss.mm.ii. – Testo Unico Espropri
- **R.D. 11 dicembre 1933, n. 1775 (Testo Unico Acque e Impianti Elettrici)**: Normativa specifica per l'imposizione della servitù di elettrodotto, tuttora vigente per gli aspetti tecnici e di accesso agli impianti.
- **Legge 7 agosto 1990 n. 241** – procedimento amministrativo
- **D.Lgs. 152/2006** – procedimento PAUR
- normativa tecnica **CEI** e disposizioni del gestore della rete di trasmissione nazionale (Terna S.p.A.)

Sentenza Corte Costituzionale n. 181/2011: Che ha sancito l'obbligo di correlare l'indennità per le aree agricole al valore venale effettivo del bene.

Per le infrastrutture elettriche si applica inoltre il **D.M. 29 maggio 2008** relativo alla determinazione delle fasce di rispetto e delle distanze di prima approssimazione per i campi elettromagnetici generati dagli elettrodotti.

3. Descrizione delle opere di connessione

L'intervento comprende:

- Cabina di consegna;
- Cabina di sezionamento -MT-;
- linea elettrica di connessione mediante cavidotto interrato in media tensione (MT);
- realizzazione di una cabina primaria (SP36) -CP-
- realizzazione di una stazione elettrica (SP36) -SE-
- Raccordi elettrici in alta tensione -AT- di collegamento alla rete nazionale
- linea elettrica di connessione mediante elettrodotto aereo in alta tensione (AT);

4. Tipologie di occupazione dei terreni

La realizzazione delle opere comporta:

- 1) espropriazione permanente delle aree necessarie alle infrastrutture;
- 2) imposizione di servitù permanente di elettrodotto;
- 3) occupazione temporanea delle aree necessarie alle attività di cantiere.

3. Criteri di Valutazione dell'Indennità

In linea con l'art. 36 del D.P.R. 327/2001, l'indennità è determinata sulla base del valore venale (di mercato) del bene al momento dell'esproprio o dell'asservimento.

3.1 Esproprio Permanente (Sostegni, Sottostazioni e Cabine)

Per le aree destinate alla sottostazione utente e altre opere fisse, si procede all'acquisizione della proprietà.

- **Calcolo:** Media ponderata tra i **Valori OMI** (Osservatorio Mercato Immobiliare) per la zona specifica e i **Valori Agricoli Medi (VAM)** delle Province di Rovigo e Ferrara.
- **Indennità base:** (Valore Venale) x (Superficie) x (Quota di Titolarità).

3.2 Asservimento per Linee in Alta Tensione (AT) e Media Tensione (MT)

L'asservimento (servitù coattiva di elettrodotto) non priva il proprietario della titolarità, ma limita l'uso del fondo.

- **Elettrodotto Interrato/Aereo:** L'indennità è calcolata come perdita di valore del terreno, pari ad una percentuale dell'indennità di esproprio per la fascia di asservimento.
- **Servitù di Passaggio:** Per l'accesso ai mezzi di manutenzione lungo il tracciato, l'indennità è pari al **ad una percentuale dell'indennità di esproprio**.
- **Fascia di Rispetto:** Per le linee AT, va considerata la restrizione all'edificabilità (distanza minima di 2,50 metri dall'asse del cavidotto) e il divieto di piantumazioni ad alto fusto che possano interferire con i cavi.

4. Indennità Aggiuntive e Maggiorazioni

Il sistema prevede tutele specifiche per chi trae reddito diretto dal fondo:

- **Coltivatori Diretti/IAP:** Spetta un'indennità aggiuntiva pari al **VAM** della coltura effettivamente praticata
- **Fittavoli/Mezzadri:** Indennità pari al VAM se coltivano il fondo da almeno un anno.
- **Cessione Volontaria (Art. 45 D.P.R. 327/2001):**
 - Area non coltivata direttamente: Maggiorazione del 50% (coefficiente 1,5).
 - Area coltivata direttamente dal proprietario: Indennità triplicata (VAM x 3).
 - Area edificabile di qualunque proprietario: Maggiorazione del 10% dell'indennità di base.

5. Occupazione Temporanea

Per le aree necessarie al cantiere (stimata in 12-24 mesi), l'indennità annua è pari a **1/12** dell'indennità di esproprio per ogni anno di occupazione.

6. Ripartizione per Quote di Titolarità (Usufrutto)

In presenza di diritti reali parziali, l'indennità viene ripartita secondo le tabelle ministeriali aggiornate al 2024. Il valore del diritto di usufrutto decresce proporzionalmente all'aumentare dell'età dell'usufruttuario (es: 95% per età 0-20 anni, 10% per età 93-99 anni)

Buona parte dell'intervento riguarda sedi stradali esistenti e quindi di proprietà pubblica.

Parte delle aree interessate dall'intervento di cavidotto interrato riguarda strade già esistenti, le quali anche se asfaltate sono di proprietà di ditte private.

In merito alle quote di titolarità delle singole particelle si farà riferimento ai dati di visura forniti dall'Agenzia delle Entrate dei territori interessati dal passaggio del cavidotto in MT ed elettrodotto in AT.

6.1 Superfici da asservire ed espropriare - riferimenti.

- Tabelle OMI (Osservatorio Mercato Immobiliare) fornite dall'Agenzia delle Entrate per la quotazione delle aree urbane.



Banca dati quotazioni OMI - NOTE

- Lo STATO CONSERVATIVO indicato con lettere MAIUSCOLE si riferisce a quello più ricorrente all'interno della ZONA
- Il Valore di Mercato è espresso in Euro/mq riferito alla superficie Netta (N) o Lorda (L)
- Il Valore di Locazione è espresso in Euro/mq per mese riferito alla superficie Netta (N) o Lorda (L)
- La presenza del carattere asterisco (*) accanto alla tipologia segnala che i relativi Valori di Mercato o di Locazione sono stati oggetto di rettifica.
- Per le tipologie Box, Posti auto ed Autorimesse non risulta significativo il diverso apprezzamento del mercato secondo lo stato conservativo
- Per la tipologia Negozi il giudizio OTTIMO/NORMALE/SCADENTE (O/ N /S) è da intendersi riferito alla posizione commerciale e non allo stato conservativo dell'unità immobiliare

Provincia: **ROVIGO**

Comune: **ARIANO NEL POLESINE**

Fascia/zona: Extraurbana/ZONA RURALE, LOCALITA', BORGATE (BATTERIA – CROCERONE – GORINO V.TO – OCA – PIANO DI RIVA' – S.BASILIO – S.M. IN PUNTA

Codice zona: R1

Microzona: 0

Tipologia prevalente: Non presente

Destinazione:

Tipologia	Stato conservativo	Valore Mercato (€/mq)		Superficie (L/N)	Valori Locazione (€/mq x mese)		Superficie (L/N)
		Min	Max		Min	Max	
Abitazioni civili	Normale	610	850	L			
Box	Normale	265	360	L			
Ville e Villini	Normale	710	940	L			

Provincia: **ROVIGO**

Comune: **ARIANO NEL POLESINE**

Fascia/zona: Extraurbana/ZONA RURALE, LOCALITA', BORGATE (BATTERIA – CROCERONE – GORINO V.TO – OCA – PIANO DI RIVA' – S.BASILIO – S.M. IN PUNTA

Codice zona: R1

Microzona: 0

Tipologia prevalente: Non presente

Destinazione:

Tipologia	Stato conservativo	Valore Mercato (€/mq)		Superficie (L/N)	Valori Locazione (€/mq x mese)		Superficie (L/N)
		Min	Max		Min	Max	
Capannoni industriali	Normale	360	520	L			
Capannoni tipici	Normale	330	465	L			
Laboratori	Normale	315	420	L			

Provincia: **ROVIGO**

Comune: **ARIANO NEL POLESINE**

Fascia/zona: Extraurbana/ZONA RURALE, LOCALITA', BORGATE (BATTERIA – CROCERONE – GORINO V.TO – OCA – PIANO DI RIVA' – S.BASI\LIO – S.M. IN PUNTA

Codice zona: R1

Microzona: 0

Tipologia prevalente: Non presente

Destinazione:

Tipologia	Stato conservativo	Valore Mercato (€/mq)		Superficie (L/N)	Valori Locazione (€/mq x mese)		Superficie (L/N)
		Min	Max		Min	Max	
Magazzini	Normale	285	335	L			

Provincia: **FERRARA**

Comune: **MESOLA**

Fascia/zona: Extraurbana/ZONA AGRICOLA E FRAZIONI MINORI

Codice zona: R1

Microzona: 1

Tipologia prevalente:

Destinazione:

Tipologia	Stato conservativo	Valore Mercato (€/mq)		Superficie (L/N)	Valori Locazione (€/mq x mese)		Superficie (L/N)
		Min	Max		Min	Max	
Abitazioni civili	Normale	520	710	L			
Abitazioni di tipo economico	Normale	380	570	L			
Box	Normale	240	355	L			
Ville e Villini	Normale	670	860	L			

Provincia: FERRARA

Comune: CODIGORO

Fascia/zona: Extraurbana/ZONA AGRICOLA E FRAZIONI MINORI

Codice zona: R1

Microzona: 1

Tipologia prevalente:

Destinazione:

Tipologia	Stato conservativo	Valore Mercato (€/mq)		Superficie (L/N)	Valori Locazione (€/mq x mese)		Superficie (L/N)
		Min	Max		Min	Max	
Abitazioni civili	Normale	485	720	L			
Abitazioni di tipo economico	Normale	390	580	L			
Box	Normale	240	360	L			
Ville e Villini	Normale	680	870	L			

- Tabelle VAM delle provincie di Rovigo e Ferrara (Valori Agricoli Medi) forniti dall'Agenzia delle Entrate per la quotazione delle aree rurali.



Ufficio provinciale di ROVIGO
Valori Agricoli Medi della provincia

Data: 23/06/2025
Ora: 9.59.24

Annualità 2024

Dati Pronunciamento Commissione Provinciale
n. - del -

Pubblicazione sul BUR
n. 42 del 04/04/2025

	REGIONE AGRARIA N°: 1 POLESINE OCCIDENTALE Comuni di: BADIA POLESINE, BAGNOLO DI PO, BERGANTINO, CALTO, CANARO, CANDA, CASTELGUGLIELMO, CASTELMASSA, CASTELNUOVO BARIANO, CENESELLI, FICAROLO, FIESSO UMBERTIANO, GAIBA, GIACCIANO C. BARUCHELLA, LENDINARA, MELARA, OCCHIOBELLO, PINCARA, SALARA, SAN BELLINO, STIENTA, TRECENTA				REGIONE AGRARIA N°: 2 POLESINE CENTRALE Comuni di: ARQUA' POLESINE, BOSARO, CEREGRANO, COSTA DI ROVIGO, CRESPINO, FRASSINELLE POLESINE, FRATTA POLESINE, GAVELLO, GUARDA VENETA, LUSIA, PETTORAZZA GRIMANI, POLESILLA, PONTECCHIO POLESINE, ROVIGO, SAN MARTINO DI VENEZZE, VILLADOSE, VILLAMARZANA, VILLANOVA DEL GHEBBO, VILLANOVA MARCHESANA			
COLTURE	Valore Agricolo (Euro/Ha)	Sup. > 5%	Coltura più redditizia	Informazioni aggiuntive	Valore Agricolo (Euro/Ha)	Sup. > 5%	Coltura più redditizia	Informazioni aggiuntive
FRUTTETO A MEDIA O BASSA DENSITA	38900				37600			
FRUTTETO AD ALTA DENSITA	47400				47600			
INCOLTO PRODUTTIVO	16600				16700			
INCOLTO STERILE	13500				13600			
MACCHIA BOSCATI REGOLAMENTATA	37200				35800			
ORTO A PIENO CAMPO	38600				38100			
ORTO SPECIALIZZATO E VIVAIO	44500				44700			
PIOPPETO	29900				30100			
SEMINATIVO	37900				37000			
TERRENO GOLENALE FERTILE E PIOPPETI GOLENALI	20700				20700			
VIGNETO	37200				35800			



Ufficio provinciale di ROVIGO
Valori Agricoli Medi della provincia

Data: 23/06/2025
Ora: 9.59.24

Annualità 2024

Dati Pronunciamento Commissione Provinciale
n. - del -

Pubblicazione sul BUR
n. 42 del 04/04/2025

REGIONE AGRARIA N°: 3 POLESINE ORIENTALE Comuni di: ADRIA, ARIANO NEL POLESINE, CONTARINA, CORBOLA, DONADA, LOREO, PAPOZZE, PORTO TOLLE, PORTO VIRO, ROSOLINA, TAGLIO DI PO								
COLTURE	Valore Agricolo (Euro/Ha)	Sup. > 5%	Coltura più redditizia	Informazioni aggiuntive	Valore Agricolo (Euro/Ha)	Sup. > 5%	Coltura più redditizia	Informazioni aggiuntive
FRUTTETO A MEDIA O BASSA DENSITA	34400							
FRUTTETO AD ALTA DENSITA	46500							
INCOLTO PRODUTTIVO	16300							
INCOLTO STERILE	13200							
MACCHIA BOSCATI REGOLAMENTATA	32100							
ORTO A PIENO CAMPO	34800							
ORTO SPECIALIZZATO E VIVAIO	43700							
PIOPPETO	29400							
RISAIA	32100							
SEMINATIVO	33000							
TERRENO GOLENALE DELTIZIO STERILE	5100							
TERRENO GOLENALE FERTILE E PIOPPETI GOLENALI	20200							
VIGNETO	32100							

Annualità 2025

Dati Pronunciamento Commissione Provinciale
n. - del -

Pubblicazione sul BUR
n. 53 del 07/03/2025

REGIONE AGRARIA N°: 1 PIANURA DI FERRARA Comuni di: BONDENO, CENTO, FERRARA, POGGIO RENATICO, VIGARANO MAINARDA, TERRE DEL RENO				REGIONE AGRARIA N°: 2 BONIFICA FERRARESE OCCIDENTALE Comuni di: ARGENTA, COPPARO, JOLANDA DI SAVOIA, MASI TORELLO, OSTELLATO, PORTOMAGGIORE, VOGHIERA, TRESIGNANA, RIVA DEL PO				
COLTURE	Valore Agricolo (Euro/Ha)	Sup. > 5%	Cultura più redditizia	Informazioni aggiuntive	Valore Agricolo (Euro/Ha)	Sup. > 5%	Cultura più redditizia	Informazioni aggiuntive
BOSCO CEDUO GOVERNATO	20000			1-VALORI AL NETTO INCIDENZA FABBRICATI O MANUFATTI. 3-IL SOPRASSUOLO VA VALUTATO A PARTE. 9-TERRENO DI NORMALE FERTILITÀ, NON PIU COLTIVATO IN RELAZIONE AD UNA PREVISTA DIVERSA DESTINAZIONE.	18000			1-VALORI AL NETTO INCIDENZA FABBRICATI O MANUFATTI. 3-IL SOPRASSUOLO VA VALUTATO A PARTE. 9-TERRENO DI NORMALE FERTILITÀ, NON PIU COLTIVATO IN RELAZIONE AD UNA PREVISTA DIVERSA DESTINAZIONE.
BOSCO MISTO GOVERNATO	20000			1-VALORI AL NETTO INCIDENZA FABBRICATI O MANUFATTI. 3-IL SOPRASSUOLO VA VALUTATO A PARTE. 9-TERRENO DI NORMALE FERTILITÀ, NON PIU COLTIVATO IN RELAZIONE AD UNA PREVISTA DIVERSA DESTINAZIONE.	18000			1-VALORI AL NETTO INCIDENZA FABBRICATI O MANUFATTI. 3-IL SOPRASSUOLO VA VALUTATO A PARTE. 9-TERRENO DI NORMALE FERTILITÀ, NON PIU COLTIVATO IN RELAZIONE AD UNA PREVISTA DIVERSA DESTINAZIONE.
COLTIVO ABBANDONATO	23200			1-VALORI AL NETTO INCIDENZA FABBRICATI O MANUFATTI. 9- TERRENO DI NORMALE FERTILITÀ, NON PIU COLTIVATO IN RELAZIONE AD UNA PREVISTA DIVERSA DESTINAZIONE.	20550			1-VALORI AL NETTO INCIDENZA FABBRICATI O MANUFATTI. 9- TERRENO DI NORMALE FERTILITÀ, NON PIU COLTIVATO IN RELAZIONE AD UNA PREVISTA DIVERSA DESTINAZIONE.
FRUTTETO DI ACTINIDIA	35200			1-VALORI AL NETTO INCIDENZA FABBRICATI O MANUFATTI.	33500			1-VALORI AL NETTO INCIDENZA FABBRICATI O MANUFATTI.
FRUTTETO DI DRUPACEE	28500			1-VALORI AL NETTO INCIDENZA FABBRICATI O MANUFATTI. 7- FRUTTETO CON MENO DI 350 PIANTE PER ETTARO.	24500			1-VALORI AL NETTO INCIDENZA FABBRICATI O MANUFATTI. 7- FRUTTETO CON MENO DI 350 PIANTE PER ETTARO.
FRUTTETO DI DRUPACEE AD ALTA DENSITA	29000			1-VALORI AL NETTO INCIDENZA FABBRICATI O MANUFATTI. 13- PER FRUTTETO CON OLTRE 350 PIANTE PER ETTARO	27800			1-VALORI AL NETTO INCIDENZA FABBRICATI O MANUFATTI. 13- PER FRUTTETO CON OLTRE 350 PIANTE PER ETTARO

Annualità 2025

Dati Pronunciamento Commissione Provinciale
n. - del -

Pubblicazione sul BUR
n. 53 del 07/03/2025

REGIONE AGRARIA N°: 1 PIANURA DI FERRARA Comuni di: BONDENO, CENTO, FERRARA, POGGIO RENATICO, VIGARANO MAINARDA, TERRE DEL RENO				REGIONE AGRARIA N°: 2 BONIFICA FERRARESE OCCIDENTALE Comuni di: ARGENTA, COPPARO, JOLANDA DI SAVOIA, MASI TORELLO, OSTELLATO, PORTOMAGGIORE, VOGHIERA, TRESIGNANA, RIVA DEL PO				
COLTURE	Valore Agricolo (Euro/Ha)	Sup. > 5%	Cultura più redditizia	Informazioni aggiuntive	Valore Agricolo (Euro/Ha)	Sup. > 5%	Cultura più redditizia	Informazioni aggiuntive
FRUTTETO IRRIGUO DI POMACEE	34000			1-VALORI AL NETTO INCIDENZA FABBRICATI O MANUFATTI. 15- PER FRUTTETO FINO A 2.500 PIANTE PER ETTARO	32000			1-VALORI AL NETTO INCIDENZA FABBRICATI O MANUFATTI. 15- PER FRUTTETO FINO A 2.500 PIANTE PER ETTARO
FRUTTETO IRRIGUO DI POMACEE AD ALTA DENSITA	40000			1-VALORI AL NETTO INCIDENZA FABBRICATI O MANUFATTI. 6- FRUTTETO CON OLTRE 2.500 PIANTE PER ETTARO.	38000			1-VALORI AL NETTO INCIDENZA FABBRICATI O MANUFATTI. 6- FRUTTETO CON OLTRE 2.500 PIANTE PER ETTARO.
NOCETO	28500			1-VALORI AL NETTO INCIDENZA FABBRICATI O MANUFATTI. 3-IL SOPRASSUOLO VA VALUTATO A PARTE.	24500			1-VALORI AL NETTO INCIDENZA FABBRICATI O MANUFATTI. 3-IL SOPRASSUOLO VA VALUTATO A PARTE.
ORTO	31000			1-VALORI AL NETTO INCIDENZA FABBRICATI O MANUFATTI. 3-IL SOPRASSUOLO VA VALUTATO A PARTE.	29100			1-VALORI AL NETTO INCIDENZA FABBRICATI O MANUFATTI. 3-IL SOPRASSUOLO VA VALUTATO A PARTE.
PIOPPETO DA 0 A 3 ANNI	24500			1-VALORI AL NETTO INCIDENZA FABBRICATI O MANUFATTI. 12- AREE GOLENALI. PER AREE NON GOLENALI VALGONO I VALORI DEL SEMINATIVO OLTRE LE PIANTE.	23000			1-VALORI AL NETTO INCIDENZA FABBRICATI O MANUFATTI. 12- AREE GOLENALI. PER AREE NON GOLENALI VALGONO I VALORI DEL SEMINATIVO OLTRE LE PIANTE.
PIOPPETO DA 4 A 7 ANNI	26300			1-VALORI AL NETTO INCIDENZA FABBRICATI O MANUFATTI. 12- AREE GOLENALI. PER AREE NON GOLENALI VALGONO I VALORI DEL SEMINATIVO OLTRE LE PIANTE.	25000			1-VALORI AL NETTO INCIDENZA FABBRICATI O MANUFATTI. 12- AREE GOLENALI. PER AREE NON GOLENALI VALGONO I VALORI DEL SEMINATIVO OLTRE LE PIANTE.
PIOPPETO OLTRE I 7 ANNI	30500			1-VALORI AL NETTO INCIDENZA FABBRICATI O MANUFATTI. 12- AREE GOLENALI. PER AREE NON GOLENALI VALGONO I VALORI DEL SEMINATIVO OLTRE LE PIANTE.	29000			1-VALORI AL NETTO INCIDENZA FABBRICATI O MANUFATTI. 12- AREE GOLENALI. PER AREE NON GOLENALI VALGONO I VALORI DEL SEMINATIVO OLTRE LE PIANTE.
PRATO	20000			1-VALORI AL NETTO INCIDENZA FABBRICATI O MANUFATTI.	18000			1-VALORI AL NETTO INCIDENZA FABBRICATI O MANUFATTI.

Annualità 2025

Dati Pronunciamento Commissione Provinciale
n. - del -

Pubblicazione sul BUR
n. 53 del 07/03/2025

		REGIONE AGRARIA N°: 1 PIANURA DI FERRARA Comuni di: BONDENO, CENTO, FERRARA, POGGIO RENATICO, VIGARANO MAINARDA, TERRE DEL RENO					REGIONE AGRARIA N°: 2 BONIFICA FERRARESE OCCIDENTALE Comuni di: ARGENTA, COPPARO, JOLANDA DI SAVOIA, MASI TORELLO, OSTELLATO, PORTOMAGGIORE, VOGHIERA, TRESIGNANA, RIVA DEL PO		
COLTURE	Valore Agricolo (Euro/Ha)	Sup. > 5%	Coltura più redditizia	Informazioni aggiuntive	Valore Agricolo (Euro/Ha)	Sup. > 5%	Coltura più redditizia	Informazioni aggiuntive	
RISAIA	28500			1-VALORI AL NETTO INCIDENZA FABBRICATI O MANUFATTI. 11- COLTURA PERMANENTE. NEL CASO DI ROTAZIONI VALGONO I VALORI DEL SEMINATIVO.	21700			1-VALORI AL NETTO INCIDENZA FABBRICATI O MANUFATTI. 11- COLTURA PERMANENTE. NEL CASO DI ROTAZIONI VALGONO I VALORI DEL SEMINATIVO.	
SEMINATIVO	28500			1-VALORI AL NETTO INCIDENZA FABBRICATI O MANUFATTI. 2- COLTURE AVVICENDATE CEREALICOLE, FORAGGERE, INDUSTRIALI ED ORTIVE A PIENO CAMPO.	24500			1-VALORI AL NETTO INCIDENZA FABBRICATI O MANUFATTI. 2- COLTURE AVVICENDATE CEREALICOLE, FORAGGERE, INDUSTRIALI ED ORTIVE A PIENO CAMPO.	
VIGNETO	28500			1-VALORI AL NETTO INCIDENZA FABBRICATI O MANUFATTI.	24500			1-VALORI AL NETTO INCIDENZA FABBRICATI O MANUFATTI.	
VIGNETO D.O.C.					28450			1-VALORI AL NETTO INCIDENZA FABBRICATI O MANUFATTI.	
VIVAIO	28800			1-VALORI AL NETTO INCIDENZA FABBRICATI O MANUFATTI. 3-IL SOPRASSUOLO VA VALUTATO A PARTE.	24600			1-VALORI AL NETTO INCIDENZA FABBRICATI O MANUFATTI. 3-IL SOPRASSUOLO VA VALUTATO A PARTE.	

Annualità 2025

Dati Pronunciamento Commissione Provinciale
n. - del -

Pubblicazione sul BUR
n. 53 del 07/03/2025

		REGIONE AGRARIA N°: 3 BONIFICA FERRARESE ORIENTALE Comuni di: CODIGORO, COMACCHIO, GORO, LAGOSANTO, MESOLA, FISCAGLIA						
COLTURE	Valore Agricolo (Euro/Ha)	Sup. > 5%	Coltura più redditizia	Informazioni aggiuntive	Valore Agricolo (Euro/Ha)	Sup. > 5%	Coltura più redditizia	Informazioni aggiuntive
BOSCO CEDUO GOVERNATO	17000			1-VALORI AL NETTO INCIDENZA FABBRICATI O MANUFATTI. 3-IL SOPRASSUOLO VA VALUTATO A PARTE. 9-TERRENO DI NORMALE FERTILITA, NON PIU COLTIVATO IN RELAZIONE AD UNA PREVISTA DIVERSA DESTINAZIONE.				
BOSCO MISTO GOVERNATO	17000			1-VALORI AL NETTO INCIDENZA FABBRICATI O MANUFATTI. 3-IL SOPRASSUOLO VA VALUTATO A PARTE. 9-TERRENO DI NORMALE FERTILITA, NON PIU COLTIVATO IN RELAZIONE AD UNA PREVISTA DIVERSA DESTINAZIONE.				
CANNETO	8750			1-VALORI AL NETTO INCIDENZA FABBRICATI O MANUFATTI.				
COLTIVO ABBANDONATO	19600			1-VALORI AL NETTO INCIDENZA FABBRICATI O MANUFATTI. 9- TERRENO DI NORMALE FERTILITA, NON PIU COLTIVATO IN RELAZIONE AD UNA PREVISTA DIVERSA DESTINAZIONE.				
FRUTTETO DI ACTINIDIA	33500			1-VALORI AL NETTO INCIDENZA FABBRICATI O MANUFATTI.				
FRUTTETO DI DRUPACEE	24500			1-VALORI AL NETTO INCIDENZA FABBRICATI O MANUFATTI. 7- FRUTTETO CON MENO DI 350 PIANTE PER ETTARO.				
FRUTTETO DI DRUPACEE AD ALTA DENSITA	27800			1-VALORI AL NETTO INCIDENZA FABBRICATI O MANUFATTI. 13- PER FRUTTETO CON OLTRE 350 PIANTE PER ETTARO.				

Annualità 2025

Dati Pronunciamento Commissione Provinciale
n. - del -

Pubblicazione sul BUR
n. 53 del 07/03/2025

		REGIONE AGRARIA N°: 3 BONIFICA FERRARESE ORIENTALE Comuni di: CODIGORO, COMACCHIO, GORO, LAGOSANTO, MESOLA, FISCAGLIA						
COLTURE	Valore Agricolo (Euro/Ha)	Sup. > 5%	Coltura più redditizia	Informazioni aggiuntive	Valore Agricolo (Euro/Ha)	Sup. > 5%	Coltura più redditizia	Informazioni aggiuntive
FRUTTETO IRRIGUO DI POMACEE	32000			1-VALORI AL NETTO INCIDENZA FABBRICATI O MANUFATTI 15- PER FRUTTETO FINO A 2.500 PIANTE PER ETTARO				
FRUTTETO IRRIGUO DI POMACEE AD ALTA DENSITA	38000			1-VALORI AL NETTO INCIDENZA FABBRICATI O MANUFATTI 6- FRUTTETO CON OLTRE 2.500 PIANTE PER ETTARO.				
NOCETO	24500			1-VALORI AL NETTO INCIDENZA FABBRICATI O MANUFATTI 3-IL SOPRASSUOLO VA VALUTATO A PARTE.				
ORTO	31950			1-VALORI AL NETTO INCIDENZA FABBRICATI O MANUFATTI 3-IL SOPRASSUOLO VA VALUTATO A PARTE.				
PIOPPETO DA 0 A 3 ANNI	23000			1-VALORI AL NETTO INCIDENZA FABBRICATI O MANUFATTI 12- AREE GOLENALI. PER AREE NON GOLENALI VALGONO I VALORI DEL SEMINATIVO OLTRE LE PIANTE.				
PIOPPETO DA 4 A 7 ANNI	25000			1-VALORI AL NETTO INCIDENZA FABBRICATI O MANUFATTI 12- AREE GOLENALI. PER AREE NON GOLENALI VALGONO I VALORI DEL SEMINATIVO OLTRE LE PIANTE.				
PIOPPETO OLTRE I 7 ANNI	29000			1-VALORI AL NETTO INCIDENZA FABBRICATI O MANUFATTI 12- AREE GOLENALI. PER AREE NON GOLENALI VALGONO I VALORI DEL SEMINATIVO OLTRE LE PIANTE.				
PRATO	17000			1-VALORI AL NETTO INCIDENZA FABBRICATI O MANUFATTI				

7. Tabella di sintesi delle indennità

Tipologia	Formula	Riferimento normativo
Esproprio	Superficie × Valore venale	Art. 36 DPR 327/2001
Asservimento	Superficie × Valore venale × coefficiente riduzione	Art. 44 DPR 327/2001
Occupazione temporanea	(Indennità esproprio / 12) × anni	Art. 50 DPR 327/2001

7. Quantificazione delle superfici e delle quote di titolarità

L'identificazione grafica delle proprietà immobiliari situate nei comuni di **Ariano nel Polesine, Codigoro e Mesola**, con la sovrapposizione delle aree soggette a procedure ablativo, sarà riportata negli elaborati grafici. Per ogni singolo foglio di mappa catastale sono state puntualmente individuate le particelle interessate e la specifica categoria di occupazione, distinguendo tra **esproprio definitivo** e **asservimento per pubblica utilità**.

Tali elaborati sono stati redatti sulla base delle mappe ufficiali fornite dall'**Agenzia delle Entrate – Ufficio Provinciale di Ferrara - Ufficio Provinciale di Rovigo - Territorio**.

Determinazione delle superfici

Attraverso precise operazioni geometriche di sovrapposizione tra il progetto tecnico e la cartografia catastale dei territori di Ariano nel Polesine, Codigoro e Mesola, è stata determinata l'esatta superficie per ogni singola particella, suddivisa secondo le seguenti categorie:

- **Aree da espropriare:** occupazione permanente con trasferimento della proprietà.
- **Aree da asservire:** imposizione di servitù permanenti (es. passaggio condutture, limitazioni all'edificabilità o alla piantumazione).
- **Aree ad occupazione temporanea:** necessarie esclusivamente per la durata del cantiere.

Le risultanze numeriche di dettaglio, espresse in metri quadrati, sono riportate nei tabulati allegati alla presente relazione.

Titolarità e ripartizione delle indennità

Per l'individuazione delle quote di titolarità si è fatto riferimento alle visure catastali aggiornate fornite dall'**Agenzia delle Entrate - Territorio di Ferrara e Territorio di Rovigo**. L'indennità spettante, sia essa legata all'esproprio che all'asservimento, viene riconosciuta a ogni singolo titolare di diritti reali sui fondi in ragione della propria quota millesimale di possesso.

Ripartizione tra Usufrutto e Nuda Proprietà Nel caso di diritti frazionati tra Usufrutto e Nuda Proprietà, il valore dell'indennità è stato ripartito applicando i coefficienti basati sull'età dell'usufruttuario, secondo il prospetto ministeriale vigente:

Età Usufruttuario	Coefficiente	% Usufrutto	% Nuda Proprietà
da 0 a 20	38,00	95,00	5,00
da 21 a 30	36,00	90,00	10,00
da 31 a 40	34,00	85,00	15,00
da 41 a 45	32,00	80,00	20,00
da 46 a 50	30,00	75,00	25,00
da 51 a 53	28,00	70,00	30,00
da 54 a 56	26,00	65,00	35,00
da 57 a 60	24,00	60,00	40,00
da 61 a 63	22,00	55,00	45,00
da 64 a 66	20,00	50,00	50,00
da 67 a 69	18,00	45,00	55,00
da 70 a 72	16,00	40,00	60,00
da 73 a 75	14,00	35,00	65,00
da 76 a 78	12,00	30,00	70,00
da 79 a 82	10,00	25,00	75,00
da 83 a 86	8,00	20,00	80,00
da 87 a 92	6,00	15,00	85,00
da 93 a 99	4,00	10,00	90,00

NOTA: la tabella attualmente in vigore è quella relativa all'anno di riferimento **2024**.

Gestione dei danni da occupazione temporanea

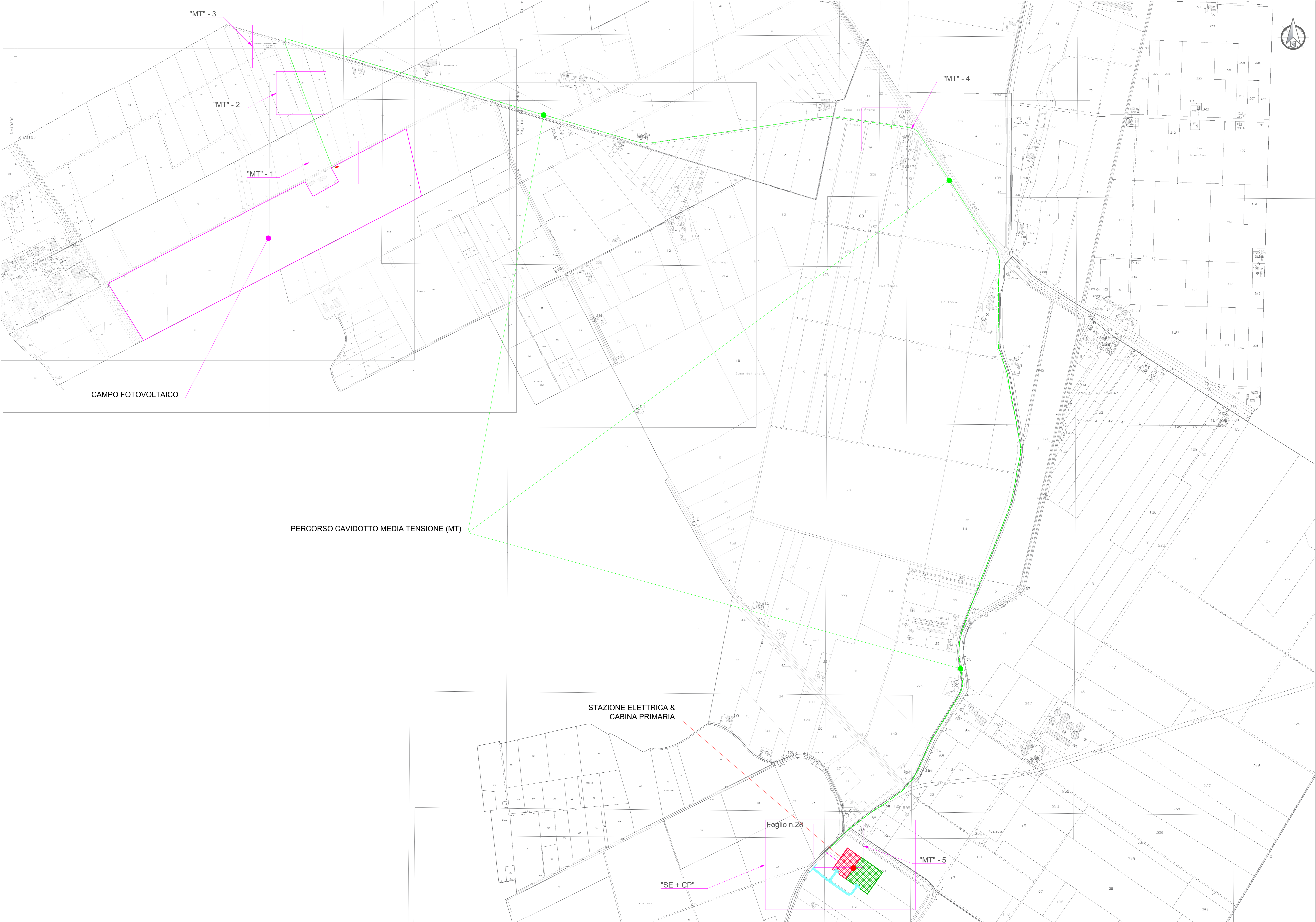
In ipotesi di occupazione temporanea finalizzata alle attività di cantiere e successiva restituzione delle aree non utilizzate permanentemente, l'indennità per il danno da occupazione sino alla riconsegna è dovuta esclusivamente al soggetto che detiene la gestione e il godimento effettivo dei beni (usufruttuario o affittuario coltivatore, ove presente). Al nudo proprietario non sarà riconosciuta quota di tale indennizzo temporaneo, in quanto il pregiudizio economico derivante dal mancato sfruttamento del fondo ricade unicamente su chi ne ha l'uso corrente.

Elaborati Cartografici e Grafici

- **Planimetria catastale con sovrapposizione del progetto:** Mappe fornite dall'Agenzia delle Entrate di Rovigo e Ferrara, con l'evidenziazione cromatica delle aree:
 - *Azzurro:* Aree soggette a esproprio definitivo.
 - *Azzurro chiaro:* Aree soggette ad asservimento permanente.
 - *Fucsia:* Aree soggette a occupazione temporanea di cantiere.
- Piani particellari d'esproprio
- Visure catastali Aggiornate e certificato di residenza dei singoli soggetti.

Planimetria del percorso cavidotti per connessione in media tensione (MT) - Impianto fotovoltaico (FTV) di Ariano nel Polesine (RO)

SCALA 1:5000



COMMITTENTE	TAVOLA N° 2P	<div>Ren Project s.r.l.</div> <div>Via Altinate, 120 - 35121Padova (PD)</div> <div>Tel +39 049 8071385</div> <div>Fax +39 049 7819659</div> <div>Info@renproject.it - www.renproject.it</div>	Firma per presa visione e conferma
COMUNE ARIANO NEL POLESINE (RO)	DATA 26/02/2026		
OGGETTO PROGETTO PRELIMINARE DI CONNESSIONE IN MEDIA TENSIONE (MT) TRA IMPIANTO FTV "ARIANO NEL POLESINE", STAZIONE ELETTRICA E CABINA PRIMARIA "SP36"	REV. 0.0		
	FORMATO STAMPA A0		

LISTA NOMINATIVI PER ESPROPRIO / ASSERVIMENTO PER LINEA IN MEDIA TENSIONE (MT)								
Progressivo	Nominativi	Codice Fiscale / P.IVA	Unità Negoziale	Informazioni	INDIRIZZO DI RESIDENZA	Sezione	Foglio	Particella Catasto TERRENI
1	CARON Pietro Paolo	CRNPRP41H298213O	SP1	nato a Brugine (PD) il 26/06/1941			8	13
2	CONSORZIO DI BONIFICA PADANA POLESANA	93000210299	EP1	sede in Rovigo (RO)	RICHIESTA INDAGINE ANAGRAFICA AVVIATA CON PAUR	ARIANO NEL POLESINE (RO)	8	58
3	CONSORZIO DI BONIFICA PADANA POLESANA	93000210299	EP1	sede in Rovigo (RO)	RICHIESTA INDAGINE ANAGRAFICA AVVIATA CON PAUR	ARIANO NEL POLESINE (RO)	8	52
4	MALIN Albino	MLNLBN60L29A400V	SP2	nato a Ariano nel Polesine (RO) il 29/07/1960	RICHIESTA INDAGINE ANAGRAFICA AVVIATA CON PAUR	ARIANO NEL POLESINE (RO)	8	15
5	MALIN Albino	MLNLBN60L29A400V	SP2	nato a Ariano nel Polesine (RO) il 29/07/1960	RICHIESTA INDAGINE ANAGRAFICA AVVIATA CON PAUR	ARIANO NEL POLESINE (RO)	7	21
6	CONSORZIO DI BONIFICA DELTA DEL PO	90014820295	EP2	sede in TAGLIO DI PO (RO)	RICHIESTA INDAGINE ANAGRAFICA AVVIATA CON PAUR	ARIANO NEL POLESINE (RO)	7	8
7	COMUNE ARIANO NEL POLESINE	00197150295	EP3	PASSAGGIO DI CAVIDOTTO SU STRADA PUBBLICA VIA LINEA	RICHIESTA INDAGINE ANAGRAFICA AVVIATA CON PAUR	ARIANO NEL POLESINE (RO)	7	/
8	COMUNE ARIANO NEL POLESINE	00197150295	EP3	PASSAGGIO DI CAVIDOTTO SU STRADA PUBBLICA VIA LINEA	RICHIESTA INDAGINE ANAGRAFICA AVVIATA CON PAUR	ARIANO NEL POLESINE (RO)	8	/
9	COMUNE ARIANO NEL POLESINE	00197150295	EP3	PASSAGGIO DI CAVIDOTTO SU STRADA PUBBLICA VIA LINEA	RICHIESTA INDAGINE ANAGRAFICA AVVIATA CON PAUR	ARIANO NEL POLESINE (RO)	9	/
10	COMUNE CORBOLA	00196450290	EP4	PASSAGGIO DI CAVIDOTTO SU STRADA PUBBLICA VIA LINEA	RICHIESTA INDAGINE ANAGRAFICA AVVIATA CON PAUR	CORBOLA (FE)	21	/
11	COMUNE CORBOLA	00196450290	EP4	PASSAGGIO DI CAVIDOTTO SU STRADA PUBBLICA VIA LINEA	RICHIESTA INDAGINE ANAGRAFICA AVVIATA CON PAUR	CORBOLA (FE)	21	/
12	UCCELLATORI Giorgio	CCLGRG63P25A059Q	SP3	nato ad Adria (RO) il 29/09/1963	RICHIESTA INDAGINE ANAGRAFICA AVVIATA CON PAUR	ARIANO NEL POLESINE (RO)	14	209
13	COMUNE ARIANO NEL POLESINE	00197150295	EP3	PASSAGGIO DI CAVIDOTTO SU STRADA PUBBLICA VIA LINEA	RICHIESTA INDAGINE ANAGRAFICA AVVIATA CON PAUR	ARIANO NEL POLESINE (RO)	14	/
14	COMUNE ARIANO NEL POLESINE	00197150295	EP3	PASSAGGIO DI CAVIDOTTO SU STRADA PUBBLICA VIA TOMBE	RICHIESTA INDAGINE ANAGRAFICA AVVIATA CON PAUR	ARIANO NEL POLESINE (RO)	14	/
15	COMUNE ARIANO NEL POLESINE	00197150295	EP3	PASSAGGIO DI CAVIDOTTO SU STRADA PUBBLICA STRADA PROVINCIALE 36	RICHIESTA INDAGINE ANAGRAFICA AVVIATA CON PAUR	ARIANO NEL POLESINE (RO)	27	/

- SP - Soggetto Privato
- EP - Ente Pubblico
- Catasto IMMOBILI
- Già contrattualizzato tramite contratto preliminare dell'area d'impianto

Catasto terreni
Visura attuale per immobile
Situazione degli atti informatizzati al 13/03/2025



Immobile di catasto terreni



Causali di aggiornamento ed annotazioni

Informazioni riportate negli atti del catasto al 13/03/2025

Dati identificativi: Comune di ARIANO NEL POLESINE (A400A) (RO) Sezione ARIANO NEL POLESINE
Foglio 8 Particella 13

Classamento:

Redditi: dominicale Euro 1.252,78 Lire 2.425.721
agrario Euro 816,14 Lire 1.580.274

Il reddito dominicale è stato calcolato tenendo
conto delle seguenti deduzioni: C36^a) A2^b)

Particella con qualità: SEMINATIVO di classe 2

Superficie: 175.586 m²

Ultimo atto di aggiornamento: VARIAZIONE D'UFFICIO del 23/09/1993 in atti dal 09/11/1993 MOD 26 317/87
(n. 417.2/1993)

> **Dati identificativi**

Comune di ARIANO NEL POLESINE (A400A)
(RO)

Sezione ARIANO NEL POLESINE

Foglio 8 Particella 13

Partita: 9732

Impianto meccanografico del 24/03/1977

> **Dati di classamento**

Redditi: dominicale Euro 1.252,78 Lire 2.425.721
agrario Euro 816,14 Lire 1.580.274

Il reddito dominicale è stato calcolato tenendo
conto delle seguenti deduzioni: C36^a) A2^b)

Particella con qualità: SEMINATIVO di classe 2

Superficie: 175.586 m²

VARIAZIONE D'UFFICIO del 23/09/1993 in atti dal
09/11/1993 MOD 26 317/87 (n. 417.2/1993)

➤ **Intestazione attuale dell'immobile - totale intestati: 1**

➤ **1. CARON Pietro Paolo
(CF CRNPRP41H29B213O)**

nato a BRUGINE (PD) il 29/06/1941

Diritto di: Proprieta' per 1/1 (deriva dall'atto 1)

1. Atto del 26/07/2007 Pubblico ufficiale SCHIAVI LIDIO
Sede ADRIA (RO) Repertorio n. 109566 -
COMPRAVENDITA Nota presentata con Modello Unico
n. 3053.1/2007 Reparto PI di CHIOGGIA in atti dal
02/08/2007

Visura telematica

Legenda

a) C36: Consorzi di scolo dell'isola ariano nel polesine

b) A2: Consorzio per opere idrauliche di 2a categoria a destra del po di venezia e di gnocca ed a sinistra del po di goro

Catasto terreni

Visura attuale per immobile

Situazione degli atti informatizzati al 21/02/2025

**Immobile di catasto terreni****Causali di aggiornamento ed annotazioni****Informazioni riportate negli atti del catasto al 21/02/2025****Dati identificativi:** Comune di **ARIANO NEL POLESINE (A400A) (RO)** Sezione **ARIANO NEL POLESINE**
Foglio **8** Particella **58****Classamento:****Redditi:** dominicale **Euro 8,11 Lire 15.694**
agrario **Euro 5,28 Lire 10.224****Il reddito dominicale è stato calcolato tenendo conto delle seguenti deduzioni:** A2^a) C36^b)Particella con qualità: **SEMINATIVO** di classe **2**Superficie: **1.136 m²****Ultimo atto di aggiornamento:** FRAZIONAMENTO del 21/12/1983 in atti dal 15/11/1991 (n. 41.8/1983)**> Dati identificativi**Comune di **ARIANO NEL POLESINE (A400A) (RO)**
Sezione **ARIANO NEL POLESINE**
Foglio **8** Particella **58**
Partita: **1775**

FRAZIONAMENTO del 21/12/1983 in atti dal 15/11/1991 (n. 41.8/1983)

> Dati di classamento**Redditi:** dominicale **Euro 8,11 Lire 15.694**
agrario **Euro 5,28 Lire 10.224****Il reddito dominicale è stato calcolato tenendo conto delle seguenti deduzioni:** A2^a) C36^b)Particella con qualità: **SEMINATIVO** di classe **2**Superficie: **1.136 m²**

FRAZIONAMENTO del 21/12/1983 in atti dal 15/11/1991 (n. 41.8/1983)

> **Intestazione attuale dell'immobile - totale intestati: 1**

> **1. CONSORZIO DI BONIFICA PADANA
POLESANA
(CF 93000210299)**

sede in ROVIGO (RO)

Diritto di: Proprieta' per 1000/1000 (deriva dall'atto
1)

1. SCRITTURA PRIVATA del 27/04/1984 Pubblico
ufficiale LIDIO SCHIAVI Sede ADRIA (RO) Repertorio
n. 17406 Sede ADRIA (RO) Registrazione Volume 2E
n. 390 registrato in data 15/05/1984 - n. 2084.1/1984
in atti dal 15/11/1991

Visura telematica

Legenda

- a) A2: Consorzio per opere idrauliche di 2a categoria a destra del po di venezia e di gnocca ed a sinistra del po di goro
b) C36: Consorzi di scolo dell'isola ariano nel polesine

Catasto terreni
Visura attuale per immobile
Situazione degli atti informatizzati al 21/02/2025



Immobile di catasto terreni



Causali di aggiornamento ed annotazioni

Informazioni riportate negli atti del catasto al 21/02/2025

Dati identificativi: Comune di **ARIANO NEL POLESINE (A400A) (RO)** Sezione **ARIANO NEL POLESINE**
Foglio **8** Particella **52**

Classamento:

Redditi: dominicale **Euro 4,22 Lire 8.168**
agrario **Euro 2,37 Lire 4.590**

Il reddito dominicale è stato calcolato tenendo conto delle seguenti deduzioni: A2^a) D36^b)

Particella con qualità: **SEMINATIVO** di classe **1**
Superficie: **459 m²**

Ultimo atto di aggiornamento: FRAZIONAMENTO del 21/12/1983 in atti dal 15/11/1991 (n. 41.2/1983)

> **Dati identificativi**

Comune di **ARIANO NEL POLESINE (A400A) (RO)**
Sezione **ARIANO NEL POLESINE**
Foglio **8** Particella **52**
Partita: **7323**

FRAZIONAMENTO del 21/12/1983 in atti dal 15/11/1991 (n. 41.2/1983)

> **Dati di classamento**

Redditi: dominicale **Euro 4,22 Lire 8.168**
agrario **Euro 2,37 Lire 4.590**

Il reddito dominicale è stato calcolato tenendo conto delle seguenti deduzioni: A2^a) D36^b)

Particella con qualità: **SEMINATIVO** di classe **1**
Superficie: **459 m²**

FRAZIONAMENTO del 21/12/1983 in atti dal 15/11/1991 (n. 41.2/1983)

> Intestazione attuale dell'immobile - totale intestati: 1

> 1. CONSORZIO DI BONIFICA PADANA
POLESANA
(CF 93000210299)

sede in ROVIGO (RO)

Diritto di: Proprieta' per 1000/1000 (deriva dall'atto
1)

1. SCRITTURA PRIVATA del 11/05/1984 Pubblico
ufficiale LIDIO SCHIAVI Sede ADRIA (RO) Repertorio
n. 17526 Sede ADRIA (RO) Registrazione Volume 2E
n. 399 registrato in data 21/05/1984 - n. 2578.1/1984
in atti dal 15/11/1991

Visura telematica

Legenda

- a) A2: Consorzio per opere idrauliche di 2a categoria a destra del po di venezia e di gnocca ed a sinistra del po di goro
b) D36: Consorzi di scolo dell'isola ariano nel polesine

Catasto terreni
Visura attuale per immobile
Situazione degli atti informatizzati al 21/02/2025



Immobile di catasto terreni



Causali di aggiornamento ed annotazioni

Informazioni riportate negli atti del catasto al 21/02/2025

Dati identificativi: Comune di ARIANO NEL POLESINE (A400A) (RO) Sezione ARIANO NEL POLESINE
Foglio 7 Particella 21

Classamento:

Redditi: dominicale Euro 211,62
agrario Euro 137,86

Il reddito dominicale è stato calcolato tenendo conto delle seguenti deduzioni: A2^a) D36^b)

Particella con qualità: **SEMINATIVO** di classe 2
Superficie: **29.660 m²**

Ultimo atto di aggiornamento: TABELLA DI VARIAZIONE del 07/11/2024 Pratica n. RO0059715 in atti dal 14/11/2024 MOD.26A PROT. 59092/2024 (n. 59092.1/2024)

Annotazioni: Variazione su istanza di parte del 08/11/2024 acquisita agli atti al prot. n. RO0059092 del 2024 VARIAZIONE DI QUALITA' SU DICHIARAZIONE DI PARTE - MOD.26A PROT. 59092-2024

> **Dati identificativi**

Comune di ARIANO NEL POLESINE (A400A) (RO)
Sezione ARIANO NEL POLESINE
Foglio 7 Particella 21

Impianto meccanografico del 24/03/1977

> **Dati di classamento**

Redditi: dominicale Euro 211,62
agrario Euro 137,86

Il reddito dominicale è stato calcolato tenendo conto delle seguenti deduzioni: A2^a) D36^b)

Particella con qualità: **SEMINATIVO** di classe 2
Superficie: **29.660 m²**

TABELLA DI VARIAZIONE del 07/11/2024 Pratica n. RO0059715 in atti dal 14/11/2024 MOD.26A PROT. 59092/2024 (n. 59092.1/2024)

Annotazioni: Variazione su istanza di parte del 08/11/2024 acquisita agli atti al prot. n. RO0059092 del 2024 VARIAZIONE DI QUALITA' SU DICHIARAZIONE DI PARTE - MOD.26A PROT. 59092-2024

› **Intestazione attuale dell'immobile - totale intestati: 1**

› **1. MALIN Albino (CF MLNLBN60L29A400V)**
nato a ARIANO NEL POLESINE (RO) il 29/07/1960
Diritto di: Proprieta' per 1000/1000 (deriva dall'atto
1)

1. Atto del 12/05/1998 Pubblico ufficiale DOTT.
OTTAVIANO FA Sede ADRIA (RO) Repertorio n. 63541 -
Voltura n. 2076.1/1998 in atti dal 07/10/1999

Visura telematica

Legenda

- a) A2: Consorzio per opere idrauliche di 2a categoria a destra del po di venezia e di gnocca ed a sinistra del po di goro
b) D36: Consorzi di scolo dell'isola ariano nel polesine

Catasto terreni
Visura attuale per immobile
Situazione degli atti informatizzati al 21/02/2025



Immobile di catasto terreni



Causali di aggiornamento ed annotazioni

Informazioni riportate negli atti del catasto al 21/02/2025

Dati identificativi: Comune di ARIANO NEL POLESINE (A400A) (RO) Sezione ARIANO NEL POLESINE
Foglio 8 Particella 15

Classamento:

Redditi: dominicale Euro 239,28
agrario Euro 134,46

Il reddito dominicale è stato calcolato tenendo conto delle seguenti deduzioni: A2^a) D36^b)

Particella con qualità: **SEMINATIVO** di classe 1
Superficie: **26.036 m²**

Ultimo atto di aggiornamento: TABELLA DI VARIAZIONE del 07/11/2024 Pratica n. RO0059715 in atti dal 14/11/2024 MOD.26A PROT. 59092/2024 (n. 59092.1/2024)

Annotazioni: Variazione su istanza di parte del 08/11/2024 acquisita agli atti al prot. n. RO0059092 del 2024 VARIAZIONE DI QUALITA' SU DICHIARAZIONE DI PARTE - MOD.26A PROT. 59092-2024

> **Dati identificativi**

Comune di ARIANO NEL POLESINE (A400A) (RO)
Sezione ARIANO NEL POLESINE
Foglio 8 Particella 15

Impianto meccanografico del 24/03/1977

> **Dati di classamento**

Redditi: dominicale Euro 239,28
agrario Euro 134,46

Il reddito dominicale è stato calcolato tenendo conto delle seguenti deduzioni: A2^a) D36^b)

Particella con qualità: **SEMINATIVO** di classe 1
Superficie: **26.036 m²**

TABELLA DI VARIAZIONE del 07/11/2024 Pratica n. RO0059715 in atti dal 14/11/2024 MOD.26A PROT. 59092/2024 (n. 59092.1/2024)

Annotazioni: Variazione su istanza di parte del 08/11/2024 acquisita agli atti al prot. n. RO0059092 del 2024 VARIAZIONE DI QUALITA' SU DICHIARAZIONE DI PARTE - MOD.26A PROT. 59092-2024

➤ **Intestazione attuale dell'immobile - totale intestati: 1**

➤ **1. MALIN Albino (CF MLNLBN60L29A400V)**
nato a ARIANO NEL POLESINE (RO) il 29/07/1960
Diritto di: Proprieta' per 1000/1000 (deriva dall'atto
1)

1. Atto del 12/05/1998 Pubblico ufficiale DOTT.
OTTAVIANO FA Sede ADRIA (RO) Repertorio n. 63541 -
Voltura n. 2076.1/1998 in atti dal 07/10/1999

Visura telematica

Legenda

- a) A2: Consorzio per opere idrauliche di 2a categoria a destra del po di venezia e di gnocca ed a sinistra del po di goro
b) D36: Consorzi di scolo dell'isola ariano nel polesine

Catasto terreni

Visura attuale per immobile

Situazione degli atti informatizzati al 21/02/2025

**Immobile di catasto terreni****Causali di aggiornamento ed annotazioni****Informazioni riportate negli atti del catasto al 21/02/2025****Dati identificativi:** Comune di **ARIANO NEL POLESINE (A400A) (RO)** Sezione **ARIANO NEL POLESINE**
Foglio **7** Particella **8****Classamento:****Redditi:** dominicale **Euro 24,14 Lire 46.750**
 agrario **Euro 13,98 Lire 27.072****Il reddito dominicale è stato calcolato tenendo
conto delle seguenti deduzioni:** D36^a) A2^b)Particella con qualità: **PRATO** di classe **1**Superficie: **3.384 m²****Ultimo atto di aggiornamento:** Impianto meccanografico del 24/03/1977**> Dati identificativi**Comune di **ARIANO NEL POLESINE (A400A)**
(RO)Sezione **ARIANO NEL POLESINE**Foglio **7** Particella **8**Partita: **351**

Impianto meccanografico del 24/03/1977

> Dati di classamento**Redditi:** dominicale **Euro 24,14 Lire 46.750**
 agrario **Euro 13,98 Lire 27.072****Il reddito dominicale è stato calcolato tenendo
conto delle seguenti deduzioni:** D36^a) A2^b)Particella con qualità: **PRATO** di classe **1**Superficie: **3.384 m²**

Impianto meccanografico del 24/03/1977

> Intestazione attuale dell'immobile - totale intestati: 1

> 1. CONSORZIO DI BONIFICA DELTA DEL PO
(CF 90014820295)

sede in TAGLIO DI PO (RO)

Diritto di: Proprieta' per 1/1 (deriva dall'atto 1)

1. DELIBERA del 04/08/2009 Pubblico ufficiale
REGIONE DEL VENETO Sede VENEZIA (VE)
Repertorio n. 2416 - COSTITUZIONE CONSORZIO
Voltura n. 46.1/2011 - Pratica n. RO0001770 in atti dal
07/01/2011

Visura telematica

Legenda

a) D36: Consorzi di scolo dell'isola ariano nel polesine

b) A2: Consorzio per opere idrauliche di 2a categoria a destra del po di venezia e di gnocca ed a sinistra del po di goro

Catasto terreni
Visura attuale per immobile
Situazione degli atti informatizzati al 21/02/2025



Immobile di catasto terreni



Causali di aggiornamento ed annotazioni

Informazioni riportate negli atti del catasto al 21/02/2025

Dati identificativi: Comune di **ARIANO NEL POLESINE (A400A) (RO)** Sezione **ARIANO NEL POLESINE**
Foglio **14** Particella **209**

Classamento:

Redditi: dominicale **Euro 340,15**
agrario **Euro 221,60**

Il reddito dominicale è stato calcolato tenendo conto delle seguenti deduzioni: F36^a) A2^b)

Particella con qualità: **SEMINATIVO** di classe **2**

Superficie: **47.675 m²**

Ultimo atto di aggiornamento: FRAZIONAMENTO del 07/04/2006 Pratica n. RO0026745 in atti dal 07/04/2006 (n. 26745.1/2006)

> **Dati identificativi**

Comune di **ARIANO NEL POLESINE (A400A) (RO)**
Sezione **ARIANO NEL POLESINE**
Foglio **14** Particella **209**

FRAZIONAMENTO del 07/04/2006 Pratica n. RO0026745 in atti dal 07/04/2006 (n. 26745.1/2006)

> **Dati di classamento**

Redditi: dominicale **Euro 340,15**
agrario **Euro 221,60**

Il reddito dominicale è stato calcolato tenendo conto delle seguenti deduzioni: F36^a) A2^b)

Particella con qualità: **SEMINATIVO** di classe **2**

Superficie: **47.675 m²**

FRAZIONAMENTO del 07/04/2006 Pratica n. RO0026745 in atti dal 07/04/2006 (n. 26745.1/2006)

> Intestazione attuale dell'immobile - totale intestati: 1

> 1. UCCELLATORI Giorgio
(CF CCLGRG63P25A059Q)

nato a ADRIA (RO) il 25/09/1963

Diritto di: Proprieta' per 1/1 in regime di
separazione dei beni (deriva dall'atto 1)

1. Atto del 21/04/2006 Pubblico ufficiale SCHIAVI LIDIO
Sede ADRIA (RO) Repertorio n. 105871 -
COMPRAVENDITA Nota presentata con Modello Unico
n. 1683.1/2006 Reparto PI di CHIOGGIA in atti dal
02/05/2006

Visura telematica

Legenda

a) F36: Consorzi di scolo dell'isola ariano nel polesine

b) A2: Consorzio per opere idrauliche di 2a categoria a destra del po di venezia e di gnocca ed a sinistra del po di goro

LISTA NOMINATIVI PER ESPROPRIO / ASSERVIMENTO PER STAZIONE ELETTRICA (SE) E CABINA PRIMARIA (CP)								
Progressivo	Nominativi	Codice Fiscale / P.IVA	Unità Negoziale	Informazioni	INDIRIZZO DI RESIDENZA	COMUNE	Foglio	Particella Catasto TERRENI
1	FINOTELLO Fabio	FNTFBA78E16A059S	SP4	nato ad Adria (RO) il 16/05/1978	RICHIESTA INDAGINE ANAGRAFICA AVVIATA CON PAUR	ARIANO NEL POLESINE (RO)	28	161
	FINOTELLO Marco	FNTMRC75R07A059G	SP5	nato ad Adria (RO) il 07/10/1975	RICHIESTA INDAGINE ANAGRAFICA AVVIATA CON PAUR			
	FINOTELLO Mattia	FNTMTT87A09A059E	SP6	nato ad Adria (RO) il 09/01/1987	RICHIESTA INDAGINE ANAGRAFICA AVVIATA CON PAUR			
2	ZANELLATO Enrico	ZNLNRC64L25A059Y	SP7	nato a ADRIA (RO) il 25/07/1964	RICHIESTA INDAGINE ANAGRAFICA AVVIATA CON PAUR	ARIANO NEL POLESINE (RO)	28	162
3	ZANELLATO Vincenzino	ZNLVCN62S21A400Q	SP8	nato a ARIANO NEL POLESINE (RO) il 21/11/1962	RICHIESTA INDAGINE ANAGRAFICA AVVIATA CON PAUR	ARIANO NEL POLESINE (RO)	28	163

SP - Soggetto PrivatoEP - Ente PubblicoCatasto IMMOBILI

Catasto terreni
Visura attuale per immobile
Situazione degli atti informatizzati al **28/01/2026**



Immobile di catasto terreni



Causali di aggiornamento ed annotazioni

Informazioni riportate negli atti del catasto al 28/01/2026

Dati identificativi: Comune di **ARIANO NEL POLESINE (A400A) (RO)** Sezione **ARIANO NEL POLESINE**
Foglio **28** Particella **161**

Classamento:

Redditi: dominicale **Euro 250,38**
 agrario **Euro 163,12**

**Il reddito dominicale è stato calcolato tenendo
conto delle seguenti deduzioni:** D36^a) A2^b)

Particella con qualità: **SEMINATIVO** di classe **2**
Superficie: **35.093 m²**

Ultimo atto di aggiornamento: FRAZIONAMENTO del 27/06/2006 Pratica n. RO0047886 in atti dal
27/06/2006 (n. 47886.1/2006)

> Dati identificativi

Comune di **ARIANO NEL POLESINE (A400A)**
(RO)
Sezione **ARIANO NEL POLESINE**
Foglio **28** Particella **161**

FRAZIONAMENTO del 27/06/2006 Pratica n.
RO0047886 in atti dal 27/06/2006 (n. 47886.1/2006)

> Dati di classamento

Redditi: dominicale **Euro 250,38**
 agrario **Euro 163,12**

**Il reddito dominicale è stato calcolato tenendo
conto delle seguenti deduzioni:** D36^a) A2^b)

Particella con qualità: **SEMINATIVO** di classe **2**
Superficie: **35.093 m²**

FRAZIONAMENTO del 27/06/2006 Pratica n.
RO0047886 in atti dal 27/06/2006 (n. 47886.1/2006)

➤ **Intestazione attuale dell'immobile - totale intestati: 3**

➤ **1. FINOTELLO Fabio**
(CF FNTFBA78E16A059S)
nato a ADRIA (RO) il 16/05/1978
Diritto di: Proprieta' per 1/3 Regime: bene
personale (deriva dall'atto 1)

1. RICONGIUNGIMENTO DI USUFRUTTO del
03/02/2017 Pubblico ufficiale FINOTELLO Sede
ARIANO NEL POLESINE (RO) - RICONG.
USUFRUTTO CF ZNLNLL29B24L026S Voltura n.
4040.1/2022 - Pratica n. RO0056900 in atti dal
07/10/2022

➤ **2. FINOTELLO Marco**
(CF FNTMRC75R07A059G)
nato a ADRIA (RO) il 07/10/1975
Diritto di: Proprieta' per 1/3 Regime: bene
personale (deriva dall'atto 1)

➤ **3. FINOTELLO Mattia**
(CF FNTMTT87A09A059E)
nato a ADRIA (RO) il 09/01/1987
Diritto di: Proprieta' per 1/3 Regime: bene
personale (deriva dall'atto 1)

Visura telematica

Legenda

- a) D36: Consorzi di scolo dell'isola ariano nel polesine
b) A2: Consorzio per opere idrauliche di 2a categoria a destra del po di venezia e di gnocca ed a sinistra del po di goro

Catasto terreni
Visura attuale per immobile
Situazione degli atti informatizzati al **28/01/2026**



Immobile di catasto terreni



Causali di aggiornamento ed annotazioni

Informazioni riportate negli atti del catasto al 28/01/2026

Dati identificativi: Comune di **ARIANO NEL POLESINE (A400A) (RO)** Sezione **ARIANO NEL POLESINE**
Foglio **28** Particella **162**

Classamento:

Redditi: dominicale **Euro 250,38**
 agrario **Euro 163,12**

Il reddito dominicale è stato calcolato tenendo conto delle seguenti deduzioni: D36^a) A2^b)

Particella con qualità: **SEMINATIVO** di classe **2**
Superficie: **35.093 m²**

Ultimo atto di aggiornamento: FRAZIONAMENTO del 27/06/2006 Pratica n. RO0047886 in atti dal 27/06/2006 (n. 47886.1/2006)

> Dati identificativi

Comune di **ARIANO NEL POLESINE (A400A) (RO)**
Sezione **ARIANO NEL POLESINE**
Foglio **28** Particella **162**

FRAZIONAMENTO del 27/06/2006 Pratica n. RO0047886 in atti dal 27/06/2006 (n. 47886.1/2006)

> Dati di classamento

Redditi: dominicale **Euro 250,38**
 agrario **Euro 163,12**

Il reddito dominicale è stato calcolato tenendo conto delle seguenti deduzioni: D36^a) A2^b)

Particella con qualità: **SEMINATIVO** di classe **2**
Superficie: **35.093 m²**

FRAZIONAMENTO del 27/06/2006 Pratica n. RO0047886 in atti dal 27/06/2006 (n. 47886.1/2006)

> Intestazione attuale dell'immobile - totale intestati: 1

> 1. ZANELATO Enrico
(CF ZLNRC64L25A059Y)

nato a ADRIA (RO) il 25/07/1964

Diritto di: Proprieta' per 1/1 Regime: bene
personale (deriva dall'atto 1)

1. RICONGIUNGIMENTO DI USUFRUTTO del
03/02/2017 Pubblico ufficiale ZANELATO Sede
ARIANO NEL POLESINE (RO) - RICONG.
USUFRUTTO CF ZLNLL29B24L026S Voltura n.
3970.1/2022 - Pratica n. RO0056132 in atti dal
04/10/2022

Visura telematica

Legenda

a) D36: Consorzi di scolo dell'isola ariano nel polesine

b) A2: Consorzio per opere idrauliche di 2a categoria a destra del po di venezia e di gnocca ed a sinistra del po di goro

Catasto terreni
Visura attuale per immobile
Situazione degli atti informatizzati al **28/01/2026**



Immobile di catasto terreni



Causali di aggiornamento ed annotazioni

Informazioni riportate negli atti del catasto al 28/01/2026

Dati identificativi: Comune di **ARIANO NEL POLESINE (A400A) (RO)** Sezione **ARIANO NEL POLESINE**
Foglio **28** Particella **163**

Classamento:

Redditi: dominicale **Euro 250,39**
 agrario **Euro 163,12**

Il reddito dominicale è stato calcolato tenendo conto delle seguenti deduzioni: A2^a) D36^b)

Particella con qualità: **SEMINATIVO** di classe **2**

Superficie: **35.094 m²**

Ultimo atto di aggiornamento: FRAZIONAMENTO del 27/06/2006 Pratica n. RO0047886 in atti dal 27/06/2006 (n. 47886.1/2006)

> Dati identificativi

Comune di **ARIANO NEL POLESINE (A400A) (RO)**
Sezione **ARIANO NEL POLESINE**
Foglio **28** Particella **163**

FRAZIONAMENTO del 27/06/2006 Pratica n. RO0047886 in atti dal 27/06/2006 (n. 47886.1/2006)

> Dati di classamento

Redditi: dominicale **Euro 250,39**
 agrario **Euro 163,12**

Il reddito dominicale è stato calcolato tenendo conto delle seguenti deduzioni: A2^a) D36^b)

Particella con qualità: **SEMINATIVO** di classe **2**

Superficie: **35.094 m²**

FRAZIONAMENTO del 27/06/2006 Pratica n. RO0047886 in atti dal 27/06/2006 (n. 47886.1/2006)

> **Intestazione attuale dell'immobile - totale intestati: 1**

> **1. ZANELATO Vincenzino
(CF ZNLVCN62S21A400Q)**

nato a ARIANO NEL POLESINE (RO) il 21/11/1962

Diritto di: Proprietà per 1/1 Regime: bene
personale (deriva dall'atto 1)

1. RICONGIUNGIMENTO DI USUFRUTTO del
03/02/2017 Pubblico ufficiale ZANELATO Sede
CODIGORO (FE) - - Voltura n. 3839.1/2022 - Pratica n.
RO0055383 in atti dal 27/09/2022

Visura telematica

Legenda

- a) A2: Consorzio per opere idrauliche di 2a categoria a destra del po di venezia e di gnocca ed a sinistra del po di goro
b) D36: Consorzi di scolo dell'isola ariano nel polesine

Planimetria del percorso di potenziamento per connessione in alta tensione (AT) - Impianto fotovoltaico (FTV) di Ariano nel Polesine (RO)

Rif.: "A"

FOGLIO N. 4 - MESOLA (FE)

FOGLIO N. 6 - CODIGORO (FE)

FOGLIO N. 7 - CODIGORO (FE)

FOGLIO N.8- CODIGORO (FE)

FOGLIO N. 16 - CODIGORO (FE)

FOGLIO N.17- CODIGORO (FE)

FOGLIO N. 16 bis - CODIGORO (FE)

FOGLIO N.24- CODIGORO (FE)

FOGLIO N. 23 - CODIGORO (FE)

Continua in Rif.: "B"

Rif.: "B"

Continua da Rif.: "A"

FOGLIO N. 35 - CODIGORO (FE)

FOGLIO N. 51 - CODIGORO (FE)

FOGLIO N.52- CODIGORO (FE)

FOGLIO N. 66 - CODIGORO (FE)

FOGLIO N. 79 - CODIGORO (FE)

FOGLIO N.67- CODIGORO (FE)

FOGLIO N.80- CODIGORO (FE)

FOGLIO N. 78 - CODIGORO (FE)

FOGLIO N.81- CODIGORO (FE)

FOGLIO N.4 - FISCAGLIA (FE)

FOGLIO N.3 - FISCAGLIA (FE)

FOGLIO N.7 - FISCAGLIA (FE)

COMMITTENTE	TAVOLA N° 2P	Ren Project s.r.l. Via Altinate, 120 - 35121Padova (PD) Tel +39 049 8071385 Fax +39 049 7819659 Info@renproject.it - www.renproject.it	Firma per presa visione e conferma
COMUNE	DATA 26/02/2026		
ARIANO NEL POLESINE (RO)	REV. 0.0		
OGGETTO PROGETTO PRELIMINARE DI POTENZIAMENTO DI CONNESSIONE IN ALTA TENSIONE (AT) TRA IMPIANTO FTV "ARIANO NEL POLESINE". STAZIONE ELETTRICA E CABINA PRIMARIA "SP36"	FORMATO STAMPA A0		

LISTA NOMINATIVI PER ESPROPRIO / ASSERVIMENTO PER POTENZIAMENTO LINEA IN ALTA TENSIONE (AT) - 132 kV

Progressivo	Nominativi	Codice Fiscale / P.IVA	Unità Negoziale	Informazioni	INDIRIZZO DI RESIDENZA	COMUNE	Foglio	Particella Catasto TERRENI
1	SUCO CIMENTINI Claudio	SCCLD43806CB14E	SP59	nato a CODIGORO (FE) il 06/02/1943	RICHIESTA INDAGINE ANAGRAFICA AVVIATA CON PAUR	MESOLA (FE)	4	59
	SUCO Lorentina	SCCLD55A55CB14D	SP112	nata a CODIGORO (FE) il 15/01/1955	RICHIESTA INDAGINE ANAGRAFICA AVVIATA CON PAUR			
	SUCO Teresina	SCCLT44A43CB14Y	SP113	nata a CODIGORO (FE) il 08/02/1946	RICHIESTA INDAGINE ANAGRAFICA AVVIATA CON PAUR			
2	SUCO CIMENTINI Claudio	SCCLD43806CB14E	SP59	nato a CODIGORO (FE) il 06/02/1943	RICHIESTA INDAGINE ANAGRAFICA AVVIATA CON PAUR	MESOLA (FE)	4	79
	SUCO Lorentina	SCCLD55A55CB14D	SP112	nata a CODIGORO (FE) il 15/01/1955	RICHIESTA INDAGINE ANAGRAFICA AVVIATA CON PAUR			
	SUCO Teresina	SCCLT44A43CB14Y	SP113	nata a CODIGORO (FE) il 08/02/1946	RICHIESTA INDAGINE ANAGRAFICA AVVIATA CON PAUR			
3	AGRICOLA LAMBERTA S.A.S. DI SOCIETA' AGRICOLA SANTAMARIA S.R.L. & C.	00967850389	SP1	sedè in CESENA (FC)	RICHIESTA INDAGINE ANAGRAFICA AVVIATA CON PAUR	CODIGORO (FE)	81	68
4	AGRICOLA LAMBERTA S.A.S. DI SOCIETA' AGRICOLA SANTAMARIA S.R.L. & C.	00967850389	SP1	sedè in CESENA (FC)	RICHIESTA INDAGINE ANAGRAFICA AVVIATA CON PAUR	CODIGORO (FE)	81	1
5	AGRICOLA LAMBERTA S.A.S. DI SOCIETA' AGRICOLA SANTAMARIA S.R.L. & C.	00967850389	SP1	sedè in CESENA (FC)	RICHIESTA INDAGINE ANAGRAFICA AVVIATA CON PAUR	CODIGORO (FE)	81	2
6	DEMADIO PUBBLICO DELLO STATO PER LE OPERE DI BONIFICA	80193210582	EP2	sedè in ROMA (RM)	RICHIESTA INDAGINE ANAGRAFICA AVVIATA CON PAUR	CODIGORO (FE)	81	51
7	COMUNE DI CODIGORO	339040388	EP8	Piazza Matteotti, 60 44021 Codigoro (FE)	RICHIESTA INDAGINE ANAGRAFICA AVVIATA CON PAUR	CODIGORO (FE)	81	11
8	AGRICOLA LAMBERTA S.A.S. DI SOCIETA' AGRICOLA SANTAMARIA S.R.L. & C.	00967850389	SP1	sedè in CESENA (FC)	RICHIESTA INDAGINE ANAGRAFICA AVVIATA CON PAUR	CODIGORO (FE)	81	4
9	AGRICOLA LAMBERTA S.A.S. DI SOCIETA' AGRICOLA SANTAMARIA S.R.L. & C.	00967850389	SP1	sedè in CESENA (FC)	RICHIESTA INDAGINE ANAGRAFICA AVVIATA CON PAUR	CODIGORO (FE)	81	7
10	AGRICOLA LAMBERTA S.A.S. DI SOCIETA' AGRICOLA SANTAMARIA S.R.L. & C.	00967850389	SP1	sedè in CESENA (FC)	RICHIESTA INDAGINE ANAGRAFICA AVVIATA CON PAUR	CODIGORO (FE)	81	16
11	AGRICOLA LAMBERTA S.A.S. DI SOCIETA' AGRICOLA SANTAMARIA S.R.L. & C.	00967850389	SP1	sedè in CESENA (FC)	RICHIESTA INDAGINE ANAGRAFICA AVVIATA CON PAUR	CODIGORO (FE)	81	22
12	AGRICOLA LAMBERTA S.A.S. DI SOCIETA' AGRICOLA SANTAMARIA S.R.L. & C.	00967850389	SP1	sedè in CESENA (FC)	RICHIESTA INDAGINE ANAGRAFICA AVVIATA CON PAUR	CODIGORO (FE)	81	66
13	AGRICOLA LAMBERTA S.A.S. DI SOCIETA' AGRICOLA SANTAMARIA S.R.L. & C.	00967850389	SP1	sedè in CESENA (FC)	RICHIESTA INDAGINE ANAGRAFICA AVVIATA CON PAUR	CODIGORO (FE)	81	67
14	AGRICOLA LAMBERTA S.A.S. DI SOCIETA' AGRICOLA SANTAMARIA S.R.L. & C.	00967850389	SP1	sedè in CESENA (FC)	RICHIESTA INDAGINE ANAGRAFICA AVVIATA CON PAUR	CODIGORO (FE)	81	71
15	COMUNE DI CODIGORO	339040388	EP8	Piazza Matteotti, 60 44021 Codigoro (FE)	RICHIESTA INDAGINE ANAGRAFICA AVVIATA CON PAUR	CODIGORO (FE)	81	21
16	MASIERI Alex	MSRLXA78A03D548W	SP66	nato a FERRARA (FE) il 03/01/1978	RICHIESTA INDAGINE ANAGRAFICA AVVIATA CON PAUR			
17	MASIERI Patrizia	MSRPZ61M45F026K	SP67	nata a MASSAFRASCAGLIA (FE) il 05/08/1961	RICHIESTA INDAGINE ANAGRAFICA AVVIATA CON PAUR	CODIGORO (FE)	81	53
18	BIOCATI Daniele	BSCNLE69H14CB14C	SP68	nato a CODIGORO (FE) il 14/06/1969	RICHIESTA INDAGINE ANAGRAFICA AVVIATA CON PAUR			
19	SOCIETA' AGRICOLA FORINI DI LIONELLO & C. S.S.	1188980393	SP5		RICHIESTA INDAGINE ANAGRAFICA AVVIATA CON PAUR	CODIGORO (FE)	80	151
20	SOCIETA' AGRICOLA FORINI DI LIONELLO & C. S.S.	1188980393	SP5		RICHIESTA INDAGINE ANAGRAFICA AVVIATA CON PAUR	CODIGORO (FE)	80	114
21	DEMADIO PUBBLICO DELLO STATO PER LE OPERE DI BONIFICA	80193210582	EP2	sedè in ROMA (RM)	RICHIESTA INDAGINE ANAGRAFICA AVVIATA CON PAUR	CODIGORO (FE)	80	113
22	DEMADIO PUBBLICO DELLO STATO PER LE OPERE DI BONIFICA	80193210582	EP2	sedè in ROMA (RM)	RICHIESTA INDAGINE ANAGRAFICA AVVIATA CON PAUR	CODIGORO (FE)	80	112
23	AGRICOLA DANTE SOCIETA' AGRICOLA S.R.L.	00175500390	SP69	CONSELICE (RA)	RICHIESTA INDAGINE ANAGRAFICA AVVIATA CON PAUR	CODIGORO (FE)	78	49
24	BATTIAGLIA Anna Maria	BTNNAR45T70665Y	SP2	CAPODISTRIA (PL) il 30/12/1949 (DECEDUTA IN DATA 01/01/2024)	RICHIESTA INDAGINE ANAGRAFICA AVVIATA CON PAUR	CODIGORO (FE)	80	169
25	TROIANINI Stefania	TRNIPN49M48C214A	SP3	nata a CODIGORO (FE) il 05/08/1968	RICHIESTA INDAGINE ANAGRAFICA AVVIATA CON PAUR	CODIGORO (FE)	80	6
26	ZERBINI Gianni	Z8RGNN60P16CB14D	SP4	nato a CODIGORO (FE) il 16/09/1960	RICHIESTA INDAGINE ANAGRAFICA AVVIATA CON PAUR	CODIGORO (FE)	80	5
27	ZERBINI Gianni	Z8RGNN60P16CB14D	SP4	nato a CODIGORO (FE) il 16/09/1960	RICHIESTA INDAGINE ANAGRAFICA AVVIATA CON PAUR	CODIGORO (FE)	80	5
28	ZERBINI Gianni	Z8RGNN60P16CB14D	SP4	nato a CODIGORO (FE) il 16/09/1960	RICHIESTA INDAGINE ANAGRAFICA AVVIATA CON PAUR	CODIGORO (FE)	80	98
29	ZERBINI Gianni	Z8RGNN60P16CB14D	SP4	nato a CODIGORO (FE) il 16/09/1960	RICHIESTA INDAGINE ANAGRAFICA AVVIATA CON PAUR	CODIGORO (FE)	80	45
30	ZERBINI Gianni	Z8RGNN60P16CB14D	SP4	nato a CODIGORO (FE) il 16/09/1960	RICHIESTA INDAGINE ANAGRAFICA AVVIATA CON PAUR	CODIGORO (FE)	80	76
31	ZERBINI Gianni	Z8RGNN60P16CB14D	SP4	nato a CODIGORO (FE) il 16/09/1960	RICHIESTA INDAGINE ANAGRAFICA AVVIATA CON PAUR	CODIGORO (FE)	80	153
32	ZERBINI Gianni	Z8RGNN60P16CB14D	SP4	nato a CODIGORO (FE) il 16/09/1960	RICHIESTA INDAGINE ANAGRAFICA AVVIATA CON PAUR	CODIGORO (FE)	80	44
33	ZERBINI Gianni	Z8RGNN60P16CB14D	SP4	nato a CODIGORO (FE) il 16/09/1960	RICHIESTA INDAGINE ANAGRAFICA AVVIATA CON PAUR	CODIGORO (FE)	80	45
34	ZERBINI Gianni	Z8RGNN60P16CB14D	SP4	nato a CODIGORO (FE) il 16/09/1960	RICHIESTA INDAGINE ANAGRAFICA AVVIATA CON PAUR	CODIGORO (FE)	80	51
35	INVESTIZIONE PARZIALE SOCIETA' AGRICOLA FORINI DI LIONELLO & C. S.S.	1188980393	SP5		RICHIESTA INDAGINE ANAGRAFICA AVVIATA CON PAUR	CODIGORO (FE)	80	75
36	ZERBINI Gianni	Z8RGNN60P16CB14D	SP4	nato a CODIGORO (FE) il 16/09/1960	RICHIESTA INDAGINE ANAGRAFICA AVVIATA CON PAUR	CODIGORO (FE)	80	75
37	AGRICOLA LAMBERTA S.A.S. DI SOCIETA' AGRICOLA SANTAMARIA S.R.L. & C.	00967850389	SP1	sedè in CESENA (FC)	RICHIESTA INDAGINE ANAGRAFICA AVVIATA CON PAUR	CODIGORO (FE)	80	59
38	SOCIETA' AGRICOLA FORINI DI LIONELLO & C. S.S.	1188980393	SP5		RICHIESTA INDAGINE ANAGRAFICA AVVIATA CON PAUR	CODIGORO (FE)	80	59
39	AGRICOLA LAMBERTA S.A.S. DI SOCIETA' AGRICOLA SANTAMARIA S.R.L. & C.	00967850389	SP1	sedè in CESENA (FC)	RICHIESTA INDAGINE ANAGRAFICA AVVIATA CON PAUR	CODIGORO (FE)	80	155
40	BATTIAGLIA Anna Maria	BTNNAR45T70665Y	SP2	CAPODISTRIA (PL) il 30/12/1949 (DECEDUTA IN DATA 01/01/2024)	RICHIESTA INDAGINE ANAGRAFICA AVVIATA CON PAUR	CODIGORO (FE)	80	155
41	TROIANINI Stefania	TRNIPN49M48C214A	SP3	nata a CODIGORO (FE) il 05/08/1968	RICHIESTA INDAGINE ANAGRAFICA AVVIATA CON PAUR	CODIGORO (FE)	80	155
42	AGRICOLA LAMBERTA S.A.S. DI SOCIETA' AGRICOLA SANTAMARIA S.R.L. & C.	00967850389	SP1	sedè in CESENA (FC)	RICHIESTA INDAGINE ANAGRAFICA AVVIATA CON PAUR	CODIGORO (FE)	80	140
43	AGRICOLA LAMBERTA S.A.S. DI SOCIETA' AGRICOLA SANTAMARIA S.R.L. & C.	00967850389	SP1	sedè in CESENA (FC)	RICHIESTA INDAGINE ANAGRAFICA AVVIATA CON PAUR	CODIGORO (FE)	80	178
44	INVESTIZIONE PARZIALE SOCIETA' AGRICOLA FORINI DI LIONELLO & C. S.S.	1188980393	SP5		RICHIESTA INDAGINE ANAGRAFICA AVVIATA CON PAUR	CODIGORO (FE)	80	77
45	ZERBINI Gianni	Z8RGNN60P16CB14D	SP4	nato a CODIGORO (FE) il 16/09/1960	RICHIESTA INDAGINE ANAGRAFICA AVVIATA CON PAUR	CODIGORO (FE)	80	77
46	AGRICOLA LAMBERTA S.A.S. DI SOCIETA' AGRICOLA SANTAMARIA S.R.L. & C.	00967850389	SP1	sedè in CESENA (FC)	RICHIESTA INDAGINE ANAGRAFICA AVVIATA CON PAUR	CODIGORO (FE)	80	74
47	INVESTIZIONE PARZIALE SOCIETA' AGRICOLA FORINI DI LIONELLO & C. S.S.	1188980393	SP5		RICHIESTA INDAGINE ANAGRAFICA AVVIATA CON PAUR	CODIGORO (FE)	80	74
48	ZERBINI Gianni	Z8RGNN60P16CB14D	SP4	nato a CODIGORO (FE) il 16/09/1960	RICHIESTA INDAGINE ANAGRAFICA AVVIATA CON PAUR	CODIGORO (FE)	80	74
49	AGRICOLA LAMBERTA S.A.S. DI SOCIETA' AGRICOLA SANTAMARIA S.R.L. & C.	00967850389	SP1	sedè in CESENA (FC)	RICHIESTA INDAGINE ANAGRAFICA AVVIATA CON PAUR	CODIGORO (FE)	80	73
50	EUROVO S.R.L.	00926020286	SP70	sedè in LUGO (RA)	RICHIESTA INDAGINE ANAGRAFICA AVVIATA CON PAUR	CODIGORO (FE)	80	73
51	INVESTIZIONE PARZIALE SOCIETA' AGRICOLA FORINI DI LIONELLO & C. S.S.	1188980393	SP5		RICHIESTA INDAGINE ANAGRAFICA AVVIATA CON PAUR	CODIGORO (FE)	80	72
52	ZERBINI Gianni	Z8RGNN60P16CB14D	SP4	nato a CODIGORO (FE) il 16/09/1960	RICHIESTA INDAGINE ANAGRAFICA AVVIATA CON PAUR	CODIGORO (FE)	80	72
53	AGRICOLA LAMBERTA S.A.S. DI SOCIETA' AGRICOLA SANTAMARIA S.R.L. & C.	00967850389	SP1	sedè in CESENA (FC)	RICHIESTA INDAGINE ANAGRAFICA AVVIATA CON PAUR	CODIGORO (FE)	80	72
54	INVESTIZIONE PARZIALE SOCIETA' AGRICOLA FORINI DI LIONELLO & C. S.S.	1188980393	SP5		RICHIESTA INDAGINE ANAGRAFICA AVVIATA CON PAUR	CODIGORO (FE)	80	71
55	ZERBINI Gianni	Z8RGNN60P16CB14D	SP4	nato a CODIGORO (FE) il 16/09/1960	RICHIESTA INDAGINE ANAGRAFICA AVVIATA CON PAUR	CODIGORO (FE)	80	71
56	AGRICOLA LAMBERTA S.A.S. DI SOCIETA' AGRICOLA SANTAMARIA S.R.L. & C.	00967850389	SP1	sedè in CESENA (FC)	RICHIESTA INDAGINE ANAGRAFICA AVVIATA CON PAUR	CODIGORO (FE)	80	71
57	INVESTIZIONE PARZIALE SOCIETA' AGRICOLA FORINI DI LIONELLO & C. S.S.	1188980393	SP5		RICHIESTA INDAGINE ANAGRAFICA AVVIATA CON PAUR	CODIGORO (FE)	80	69
58	ZERBINI Gianni	Z8RGNN60P16CB14D	SP4	nato a CODIGORO (FE) il 16/09/1960	RICHIESTA INDAGINE ANAGRAFICA AVVIATA CON PAUR	CODIGORO (FE)	80	69
59	AGRICOLA LAMBERTA S.A.S. DI SOCIETA' AGRICOLA SANTAMARIA S.R.L. & C.	00967850389	SP1	sedè in CESENA (FC)	RICHIESTA INDAGINE ANAGRAFICA AVVIATA CON PAUR	CODIGORO (FE)	80	69
60	INVESTIZIONE PARZIALE SOCIETA' AGRICOLA FORINI DI LIONELLO & C. S.S.	1188980393	SP5		RICHIESTA INDAGINE ANAGRAFICA AVVIATA CON PAUR	CODIGORO (FE)	80	61
61	ZERBINI Gianni	Z8RGNN60P16CB14D	SP4	nato a CODIGORO (FE) il 16/09/1960	RICHIESTA INDAGINE ANAGRAFICA AVVIATA CON PAUR	CODIGORO (FE)	80	61
62	AGRICOLA LAMBERTA S.A.S. DI SOCIETA' AGRICOLA SANTAMARIA S.R.L. & C.	00967850389	SP1	sedè in CESENA (FC)	RICHIESTA INDAGINE ANAGRAFICA AVVIATA CON PAUR	CODIGORO (FE)	80	61
63	INVESTIZIONE PARZIALE SOCIETA' AGRICOLA FORINI DI LIONELLO & C. S.S.	1188980393	SP5		RICHIESTA INDAGINE ANAGRAFICA AVVIATA CON PAUR	CODIGORO (FE)	80	46
64	ZERBINI Gianni	Z8RGNN60P16CB14D	SP4	nato a CODIGORO (FE) il 16/09/1960	RICHIESTA INDAGINE ANAGRAFICA AVVIATA CON PAUR	CODIGORO (FE)	80	46
65	AGRICOLA LAMBERTA S.A.S. DI SOCIETA' AGRICOLA SANTAMARIA S.R.L. & C.	00967850389	SP1	sedè in CESENA (FC)	RICHIESTA INDAGINE ANAGRAFICA AVVIATA CON PAUR	CODIGORO (FE)	80	46
66	INVESTIZIONE PARZIALE SOCIETA' AGRICOLA FORINI DI LIONELLO & C. S.S.	1188980393	SP5		RICHIESTA INDAGINE ANAGRAFICA AVVIATA CON PAUR	CODIGORO (FE)	80	67
67	ZERBINI Gianni	Z8RGNN60P16CB14D	SP4	nato a CODIGORO (FE) il 16/09/1960	RICHIESTA INDAGINE ANAGRAFICA AVVIATA CON PAUR	CODIGORO (FE)	80	67
68	AGRICOLA LAMBERTA S.A.S. DI SOCIETA' AGRICOLA SANTAMARIA S.R.L. & C.	00967850389	SP1	sedè in CESENA (FC)	RICHIESTA INDAGINE ANAGRAFICA AVVIATA CON PAUR	CODIGORO (FE)	80	67
69	INVESTIZIONE PARZIALE SOCIETA' AGRICOLA FORINI DI LIONELLO & C. S.S.	1188980393	SP5		RICHIESTA INDAGINE ANAGRAFICA AVVIATA CON PAUR	CODIGORO (FE)	80	65
70	ZERBINI Gianni	Z8RGNN60P16CB14D	SP4	nato a CODIGORO (FE) il 16/09/1960	RICHIESTA INDAGINE ANAGRAFICA AVVIATA CON PAUR	CODIGORO (FE)	80	65
71	AGRICOLA LAMBERTA S.A.S. DI SOCIETA' AGRICOLA SANTAMARIA S.R.L. & C.	00967850389	SP1	sedè in CESENA (FC)	RICHIESTA INDAGINE ANAGRAFICA AVVIATA CON PAUR	CODIGORO (FE)	80	65
72	INVESTIZIONE PARZIALE SOCIETA' AGRICOLA FORINI DI LIONELLO & C. S.S.	1188980393	SP5		RICHIESTA INDAGINE ANAGRAFICA AVVIATA CON PAUR	CODIGORO (FE)	80	130
73	ZERBINI Gianni	Z8RGNN60P16CB14D	SP4	nato a CODIGORO (FE) il 16/09/1960	RICHIESTA INDAGINE ANAGRAFICA AVVIATA CON PAUR	CODIGORO (FE)	80	130
74	AGRICOLA LAMBERTA S.A.S. DI SOCIETA' AGRICOLA SANTAMARIA S.R.L. & C.	00967850389	SP1	sedè in CESENA (FC)	RICHIESTA INDAGINE ANAGRAFICA AVVIATA CON PAUR	CODIGORO (FE)	80	60
75	ZERBINI Gianni	Z8RGNN60P16CB14D	SP4	nato a CODIGORO (FE) il 16/09/1960	RICHIESTA INDAGINE ANAGRAFICA AVVIATA CON PAUR	CODIGORO (FE)	80	62
76	ZERBINI Gianni	Z8RGNN60P16CB14D	SP4	nato a CODIGORO (FE) il 16/09/1960	RICHIESTA INDAGINE ANAGRAFICA AVVIATA CON PAUR	CODIGORO (FE)	80	64
77	ZERBINI Gianni	Z8RGNN60P16CB14D	SP4	nato a CODIGORO (FE) il 16/09/1960	RICHIESTA INDAGINE ANAGRAFICA AVVIATA CON PAUR	CODIGORO (FE)	80	123
78	DIREZIONE GENERALE DEL DEMANIO-MINISTERO FINANZE	80193210582	EP1	sedè in ROMA (RM)	RICHIESTA INDAGINE ANAGRAFICA AVVIATA CON PAUR	CODIGORO (FE)	80	105
79	DEMADIO PUBBLICO DELLO STATO PER LE OPERE DI BONIFICA	80193210582	EP2	sedè in ROMA (RM)	RICHIESTA INDAGINE ANAGRAFICA AVVIATA CON PAUR	CODIGORO (FE)	80	122
80	CAVAZZINI Gianni	CVZGNS46M23CB14F	SP62	nato a CODIGORO (FE) il 02/08/1956	RICHIESTA INDAGINE ANAGRAFICA AVVIATA CON PAUR	CODIGORO (FE)	51	129
81	ZERBINI Gianni	Z8RGNN60P16CB14D	SP4	nato a CODIGORO (FE) il 16/09/1960	RICHIESTA INDAGINE ANAGRAFICA AVVIATA CON PAUR	CODIGORO (FE)	80	129
82	DEMADIO PUBBLICO DELLO STATO PER LE OPERE DI BONIFICA	80193210582	EP2	sedè in ROMA (RM)	RICHIESTA INDAGINE ANAGRAFICA AVVIATA CON PAUR	CODIGORO (FE)	80	125
83	DEMADIO PUBBLICO DELLO STATO PER LE OPERE DI BONIFICA	80193210582	EP2	sedè in ROMA (RM)	RICHIESTA INDAGINE ANAGRAFICA AVVIATA CON PAUR	CODIGORO (FE)	80	121
84	DEMADIO PUBBLICO DELLO STATO PER LE OPERE DI BONIFICA	80193210582	EP2	sedè in ROMA (RM)	RICHIESTA INDAGINE ANAGRAFICA AVVIATA CON PAUR	CODIGORO (FE)	80	124
85	DEMADIO PUBBLICO DELLO STATO PER LE OPERE DI BONIFICA	80193210582	EP2	sedè in ROMA (RM)	RICHIESTA INDAGINE ANAGRAFICA AVVIATA CON PAUR	CODIGORO (FE)	80	86
86	PERETTI Cecilia	PRTCN244M43CB14E	SP63	nata a CODIGORO (FE) il 03/08/1964	RICHIESTA INDAGINE ANAGRAFICA AVVIATA CON PAUR	CODIGORO (FE)	66	23
87	SUCO LIONELLI Leonetto	SCCLT76R31CB14V	SP64	nato a CODIGORO (FE) il 11/07/1969	RICHIESTA INDAGINE ANAGRAFICA AVVIATA CON PAUR	CODIGORO (FE)	66	55
88	SUCO LIONELLI Leonetto	SCCLT76R31CB14V	SP64	nato a CODIGORO (FE) il 11/07/1969	RICHIESTA INDAGINE ANAGRAFICA AVVIATA CON PAUR	CODIGORO (FE)	66	25
89	SUCO LIONELLI Leonetto	SCCLT76R31CB14V	SP64	nato a CODIGORO (FE) il 11/07/1969	RICHIESTA INDAGINE ANAGRAFICA AVVIATA CON PAUR	CODIGORO (FE)	66	73
90	SUCO LIONELLI Leonetto	SCCLT76R31CB14V	SP64	nato a CODIGORO (FE) il 11/07/1969	RICHIESTA INDAGINE ANAGRAFICA AVVIATA CON PAUR	CODIGORO (FE)	66	77
91	DEMADIO PUBBLICO DELLO STATO PER LE OPERE DI BONIFICA	80193210582	EP2	sedè in ROMA (RM)	RICHIESTA INDAGINE ANAGRAFICA AVVIATA CON PAUR	CODIGORO (FE)	67	110
92	DEMADIO PUBBLICO DELLO STATO PER LE OPERE DI BONIFICA	80193210582	EP2	sedè in ROMA (RM)	RICHIESTA INDAGINE ANAGRAFICA AVVIATA CON PAUR	CODIGORO (FE)	67	105
93	ZANELLATI Diego	ZNLN577127CB14E	SP65	nato a CODIGORO (FE) il 27/12/1972	RICHIESTA INDAGINE ANAGRAFICA AVVIATA CON PAUR	CODIGORO (FE)	67	58
94	BRANCALONE Mauro	BRNBNM5709CB14E	SP7	nato a CODIGORO (FE) il 09/03/1957	RICHIESTA INDAGINE ANAGRAFICA AVVIATA CON PAUR	CODIGORO (FE)	67	56
95	ZANELLATI Diego	ZNLN577127CB14E	SP65	nato a CODIGORO (FE) il 27/12/1972	RICHIESTA INDAGINE ANAGRAFICA AVVIATA CON PAUR	CODIGORO (FE)	67	6
96	ZANELLATI Diego	ZNLN577127CB14E	SP65	nato a CODIGORO (FE) il 27/12/1972	RICHIESTA INDAGINE ANAGRAFICA AVVIATA CON PAUR	CODIGORO (FE)	67	51
97	ZANELLATI Diego	ZNLN577127CB14E	SP65	nato a CODIGORO (FE) il 27/12/1972	RICHIESTA INDAGINE ANAGRAFICA AVVIATA CON PAUR	CODIGORO (FE)	67	57
98	ZANELLATI Diego	ZNLN577127CB14E	SP65	nato a CODIGORO (FE) il 27/12/1972	RICHIESTA INDAGINE ANAGRAFICA AVVIATA CON PAUR	CODIGORO (FE)	67	94
99	BRANCALONE Mauro	BRNBNM5709CB14E	SP7	nato a CODIGORO (FE) il 09/03/1957	RICHIESTA INDAGINE ANAGRAFICA AVVIATA CON PAUR	CODIGORO (FE)	67	53

	TAGLIATI Anna Maria	TGLNMRS04B2C1814V	SP13	nata a CODIGORO (FE) il 02/02/1950	RICHIESTA INDAGINE ANAGRAFICA AVVIATA CON PAUR	CODIGORO (FE)	52	148
	AGRICOLA FENILI NUOVO DI SOLERA NEVO EREM C. S. A.S.	82009640387	SP12	sedile in PAPOZZE (RO)	RICHIESTA INDAGINE ANAGRAFICA AVVIATA CON PAUR	CODIGORO (FE)	52	176
	TAGLIATI Anna Maria	TGLNMRS04B2C1814V	SP13	nata a CODIGORO (FE) il 02/02/1950	RICHIESTA INDAGINE ANAGRAFICA AVVIATA CON PAUR	CODIGORO (FE)	52	148
	AGRICOLA FENILI NUOVO DI SOLERA NEVO EREM C. S. A.S.	82009640387	SP12	sedile in PAPOZZE (RO)	RICHIESTA INDAGINE ANAGRAFICA AVVIATA CON PAUR	CODIGORO (FE)	52	223
	TAGLIATI Anna Maria	TGLNMRS04B2C1814V	SP13	nata a CODIGORO (FE) il 02/02/1950	RICHIESTA INDAGINE ANAGRAFICA AVVIATA CON PAUR	CODIGORO (FE)	52	26
	TOSCHI Pasquina	TSCPM07046C1814D	SP29	nata a CODIGORO (FE) il 06/04/1947	RICHIESTA INDAGINE ANAGRAFICA AVVIATA CON PAUR	CODIGORO (FE)	52	237
	TOSCHI Pasquina	TSCPM07046C1814D	SP29	nata a CODIGORO (FE) il 06/04/1947	RICHIESTA INDAGINE ANAGRAFICA AVVIATA CON PAUR	CODIGORO (FE)	52	139
	GADDA Filippo	GDDFP060131C1814V	SP77	nata a CODIGORO (FE) il 21/07/1967	RICHIESTA INDAGINE ANAGRAFICA AVVIATA CON PAUR	CODIGORO (FE)	52	130
	TOSCHI Ferruccio	TSCFR65D31C31814N	SP78	nata a CODIGORO (FE) il 13/04/1956	RICHIESTA INDAGINE ANAGRAFICA AVVIATA CON PAUR	CODIGORO (FE)	52	130
	DEMANIO PUBBLICO DELLO STATO PER LE OPERE DI BONIFICA	01547890386	SP18	sedile in ROMA (RM)	RICHIESTA INDAGINE ANAGRAFICA AVVIATA CON PAUR	CODIGORO (FE)	67	85
	DEMANIO PUBBLICO DELLO STATO PER LE OPERE DI BONIFICA	01547890386	SP18	sedile in ROMA (RM)	RICHIESTA INDAGINE ANAGRAFICA AVVIATA CON PAUR	CODIGORO (FE)	67	85
	BENAZZI Primitiva	BNPMNS0568C1814E	SP79	nata a CODIGORO (FE) il 24/05/1950	RICHIESTA INDAGINE ANAGRAFICA AVVIATA CON PAUR	CODIGORO (FE)	52	389
	MINOZZO Giancarlo	MINGG0348262865C	SP80	nato a PONTINA (LT) il 26/02/1948	RICHIESTA INDAGINE ANAGRAFICA AVVIATA CON PAUR	CODIGORO (FE)	52	147
	TAGLIATI Antonio	TGLTNTS0808C1814W	SP15	nata a CODIGORO (FE) il 08/08/1958	RICHIESTA INDAGINE ANAGRAFICA AVVIATA CON PAUR	CODIGORO (FE)	52	147
	BOLGONESI Patrizia	BLGPN36382051	SP10	nata a MILANO (MI) il 23/02/1963	RICHIESTA INDAGINE ANAGRAFICA AVVIATA CON PAUR	CODIGORO (FE)	52	113
	TANCIU Luca	TNCLUC181C10C814S	SP11	nata a CODIGORO (FE) il 11/03/1963	RICHIESTA INDAGINE ANAGRAFICA AVVIATA CON PAUR	CODIGORO (FE)	52	113
	BOLGONESI Patrizia	BLGPN36382051	SP10	nata a MILANO (MI) il 23/02/1963	RICHIESTA INDAGINE ANAGRAFICA AVVIATA CON PAUR	CODIGORO (FE)	52	183
	TANCIU Luca	TNCLUC181C10C814S	SP11	nata a CODIGORO (FE) il 11/03/1963	RICHIESTA INDAGINE ANAGRAFICA AVVIATA CON PAUR	CODIGORO (FE)	52	183
	BOLGONESI Patrizia	BLGPN36382051	SP10	nata a MILANO (MI) il 23/02/1963	RICHIESTA INDAGINE ANAGRAFICA AVVIATA CON PAUR	CODIGORO (FE)	52	14
	TANCIU Luca	TNCLUC181C10C814S	SP11	nata a CODIGORO (FE) il 11/03/1963	RICHIESTA INDAGINE ANAGRAFICA AVVIATA CON PAUR	CODIGORO (FE)	52	14
	BOLGONESI Patrizia	BLGPN36382051	SP10	nata a MILANO (MI) il 23/02/1963	RICHIESTA INDAGINE ANAGRAFICA AVVIATA CON PAUR	CODIGORO (FE)	52	111
	TANCIU Luca	TNCLUC181C10C814S	SP11	nata a CODIGORO (FE) il 11/03/1963	RICHIESTA INDAGINE ANAGRAFICA AVVIATA CON PAUR	CODIGORO (FE)	52	111
	BOLGONESI Patrizia	BLGPN36382051	SP10	nata a MILANO (MI) il 23/02/1963	RICHIESTA INDAGINE ANAGRAFICA AVVIATA CON PAUR	CODIGORO (FE)	52	75
	TANCIU Luca	TNCLUC181C10C814S	SP11	nata a CODIGORO (FE) il 11/03/1963	RICHIESTA INDAGINE ANAGRAFICA AVVIATA CON PAUR	CODIGORO (FE)	52	75
	BOLGONESI Patrizia	BLGPN36382051	SP10	nata a MILANO (MI) il 23/02/1963	RICHIESTA INDAGINE ANAGRAFICA AVVIATA CON PAUR	CODIGORO (FE)	52	112
	TANCIU Luca	TNCLUC181C10C814S	SP11	nata a CODIGORO (FE) il 11/03/1963	RICHIESTA INDAGINE ANAGRAFICA AVVIATA CON PAUR	CODIGORO (FE)	52	112
	GRIGATTI Eglemina	GRIGAT551647156D	SP87	nata a MISOLA (FE) il 24/05/1955	RICHIESTA INDAGINE ANAGRAFICA AVVIATA CON PAUR	CODIGORO (FE)	52	20
	AGRICOLA FENILI NUOVO DI SOLERA NEVO EREM C. S. A.S.	82009640387	SP12	sedile in PAPOZZE (RO)	RICHIESTA INDAGINE ANAGRAFICA AVVIATA CON PAUR	CODIGORO (FE)	52	28
	AGRICOLA FENILI NUOVO DI SOLERA NEVO EREM C. S. A.S.	82009640387	SP12	sedile in PAPOZZE (RO)	RICHIESTA INDAGINE ANAGRAFICA AVVIATA CON PAUR	CODIGORO (FE)	52	29
	AGRICOLA FENILI NUOVO DI SOLERA NEVO EREM C. S. A.S.	82009640387	SP12	sedile in PAPOZZE (RO)	RICHIESTA INDAGINE ANAGRAFICA AVVIATA CON PAUR	CODIGORO (FE)	52	48
	TAGLIATI Anna Maria	TGLNMRS04B2C1814V	SP13	nata a CODIGORO (FE) il 02/02/1950	RICHIESTA INDAGINE ANAGRAFICA AVVIATA CON PAUR	CODIGORO (FE)	52	156
	AGRICOLA TORBIERA S.S. DI TOSCHI FERRUCCIO & C.	01547890386	SP18	sedile in CODIGORO (FE)	RICHIESTA INDAGINE ANAGRAFICA AVVIATA CON PAUR	CODIGORO (FE)	52	132
	ZANGIROLAMI Cesario	ZNGCNS6179C1814F	SP81	nata a CODIGORO (FE) il 23/02/1956	RICHIESTA INDAGINE ANAGRAFICA AVVIATA CON PAUR	CODIGORO (FE)	52	98
	ZANGIROLAMI Damiano	ZNGDNL1645C1814A	SP82	nata a CODIGORO (FE) il 21/01/1966	RICHIESTA INDAGINE ANAGRAFICA AVVIATA CON PAUR	CODIGORO (FE)	52	76
	ZANGIROLAMI Donato	ZNGDNL1645C1814A	SP83	nata a CODIGORO (FE) il 09/05/1964	RICHIESTA INDAGINE ANAGRAFICA AVVIATA CON PAUR	CODIGORO (FE)	52	132
	ZANGIROLAMI Eros	ZNGER069A1C814B	SP84	nata a CODIGORO (FE) il 24/05/1969	RICHIESTA INDAGINE ANAGRAFICA AVVIATA CON PAUR	CODIGORO (FE)	16	768
	ZANGIROLAMI Giulia	ZNGGI0015310546E	SP85	nata a PONTI SAN PIETRO (BO) il 13/07/2000	RICHIESTA INDAGINE ANAGRAFICA AVVIATA CON PAUR	CODIGORO (FE)	16	768
	ZANGIROLAMI Rita	ZNGRI76M42C1814S	SP86	nata a CODIGORO (FE) il 10/04/1967	RICHIESTA INDAGINE ANAGRAFICA AVVIATA CON PAUR	CODIGORO (FE)	16	768
	PIVA Marica	PIVMC5765A400F	SP48	nata a ARIANO NEL PULSINE (RO) il 14/02/1957	RICHIESTA INDAGINE ANAGRAFICA AVVIATA CON PAUR	CODIGORO (FE)	16	766
	SOCIETA' AGRICOLA MOTONE S. S.	01710360388	SP47	sedile in CODIGORO (FE)	RICHIESTA INDAGINE ANAGRAFICA AVVIATA CON PAUR	CODIGORO (FE)	16	766
	SOCIETA' AGRICOLA MOTONE S. S.	01154240035	SP46	sedile in CODIGORO (FE)	RICHIESTA INDAGINE ANAGRAFICA AVVIATA CON PAUR	CODIGORO (FE)	16	133
	AMORUZZO Maria	MMSMAR47A11128X	SP20	nata a TRANI (BT) il 01/01/1947	RICHIESTA INDAGINE ANAGRAFICA AVVIATA CON PAUR	CODIGORO (FE)	52	133
	TOSCHI Alessandro	TSCLSN8120G916B	SP28	nato a PORTOMAGGIORE (FE) il 20/12/1985	RICHIESTA INDAGINE ANAGRAFICA AVVIATA CON PAUR	CODIGORO (FE)	52	133
	CREMONINI LODICE	CRMCL35C42C1814N	SP14	nata a CODIGORO (FE) il 02/03/1935	RICHIESTA INDAGINE ANAGRAFICA AVVIATA CON PAUR	CODIGORO (FE)	52	158
	TAGLIATI Antonio	TGLTNTS0808C1814W	SP15	nata a CODIGORO (FE) il 08/08/1958	RICHIESTA INDAGINE ANAGRAFICA AVVIATA CON PAUR	CODIGORO (FE)	52	158
	AGRICOLA TORBIERA S.S. DI TOSCHI FERRUCCIO & C.	01547890386	SP18	sedile in CODIGORO (FE)	RICHIESTA INDAGINE ANAGRAFICA AVVIATA CON PAUR	CODIGORO (FE)	52	157
	FABIANI Donato	FBI0NL8451C1814N	SP88	nata a CODIGORO (FE) il 11/07/1983	RICHIESTA INDAGINE ANAGRAFICA AVVIATA CON PAUR	CODIGORO (FE)	52	45
	VIVIANI Michele	VIVNM4E3R17C814D	SP89	nata a CODIGORO (FE) il 17/10/1983	RICHIESTA INDAGINE ANAGRAFICA AVVIATA CON PAUR	CODIGORO (FE)	16	15
	SOCIETA' AGRICOLA RIBEUCCI 2013 S.S.	01912640381	SP18	sedile in CODIGORO (FE)	RICHIESTA INDAGINE ANAGRAFICA AVVIATA CON PAUR	CODIGORO (FE)	16	2033
	SOCIETA' AGRICOLA RIBEUCCI 2013 S.S.	01912640381	SP18	sedile in CODIGORO (FE)	RICHIESTA INDAGINE ANAGRAFICA AVVIATA CON PAUR	CODIGORO (FE)	16	2060
	SOCIETA' AGRICOLA PARIONI DI LANCELLOTTI VILLIAM & C. - SOCIETA' SEMPLICE	00997620380	SP19	sedile in CODIGORO (FE)	RICHIESTA INDAGINE ANAGRAFICA AVVIATA CON PAUR	CODIGORO (FE)	16	2235
	SOCIETA' AGRICOLA PARIONI DI LANCELLOTTI VILLIAM & C. - SOCIETA' SEMPLICE	00997620380	SP19	sedile in CODIGORO (FE)	RICHIESTA INDAGINE ANAGRAFICA AVVIATA CON PAUR	CODIGORO (FE)	35	27
	FLOREANA SOCIETA' AGRICOLA SEMPLICE	01126090386	SP23	sedile in CODIGORO (FE)	RICHIESTA INDAGINE ANAGRAFICA AVVIATA CON PAUR	CODIGORO (FE)	35	98
	SOCIETA' AGRICOLA PARIONI DI LANCELLOTTI VILLIAM & C. - SOCIETA' SEMPLICE	00997620380	SP19	sedile in CODIGORO (FE)	RICHIESTA INDAGINE ANAGRAFICA AVVIATA CON PAUR	CODIGORO (FE)	35	6
	SOCIETA' AGRICOLA PARIONI DI LANCELLOTTI VILLIAM & C. - SOCIETA' SEMPLICE	00997620380	SP19	sedile in CODIGORO (FE)	RICHIESTA INDAGINE ANAGRAFICA AVVIATA CON PAUR	CODIGORO (FE)	35	79
	SOCIETA' AGRICOLA PARIONI DI LANCELLOTTI VILLIAM & C. - SOCIETA' SEMPLICE	00997620380	SP19	sedile in CODIGORO (FE)	RICHIESTA INDAGINE ANAGRAFICA AVVIATA CON PAUR	CODIGORO (FE)	35	93
	CAVALLETI Giorgio	CVLGM21010548V	SP17	nata a FERRARA (FE) il 10/07/1962	RICHIESTA INDAGINE ANAGRAFICA AVVIATA CON PAUR	CODIGORO (FE)	35	94
	SOCIETA' AGRICOLA PARIONI DI LANCELLOTTI VILLIAM & C. - SOCIETA' SEMPLICE	00997620380	SP19	sedile in CODIGORO (FE)	RICHIESTA INDAGINE ANAGRAFICA AVVIATA CON PAUR	CODIGORO (FE)	35	158
	TAGLIATI Anna Maria	TGLNMRS04B2C1814V	SP13	nata a CODIGORO (FE) il 02/02/1950	RICHIESTA INDAGINE ANAGRAFICA AVVIATA CON PAUR	CODIGORO (FE)	52	156
	AGRICOLA TORBIERA S.S. DI TOSCHI FERRUCCIO & C.	01547890386	SP18	sedile in CODIGORO (FE)	RICHIESTA INDAGINE ANAGRAFICA AVVIATA CON PAUR	CODIGORO (FE)	52	132
	AMORUZZO Maria	MMSMAR47A11128X	SP20	nata a TRANI (BT) il 01/01/1947	RICHIESTA INDAGINE ANAGRAFICA AVVIATA CON PAUR	CODIGORO (FE)	52	133
	BISSON Pietro	BISPN07046C1814D	SP21	nata a CODIGORO (FE)	RICHIESTA INDAGINE ANAGRAFICA AVVIATA CON PAUR	CODIGORO (FE)	52	133
	BISSON Stefano	BISST07046C1814D	SP22	nata a CODIGORO (FE)	RICHIESTA INDAGINE ANAGRAFICA AVVIATA CON PAUR	CODIGORO (FE)	52	133
	MODENA Giancarlo	MONGC046C131647F	SP91	nata a SABAUDIA (LT) il 31/03/1946	RICHIESTA INDAGINE ANAGRAFICA AVVIATA CON PAUR	CODIGORO (FE)	52	133
	PIFANELLI Ivio	PIFV01307C1814B	SP24	nata a CODIGORO (FE) il 07/03/1913	RICHIESTA INDAGINE ANAGRAFICA AVVIATA CON PAUR	CODIGORO (FE)	52	133
	PIFANELLI Leopoldo	PIFL012705C1814V	SP25	nata a CODIGORO (FE) il 09/05/1917	RICHIESTA INDAGINE ANAGRAFICA AVVIATA CON PAUR	CODIGORO (FE)	52	133
	TOSCHI Adalberto	TSC0B8440C1814K	SP27	nata a CODIGORO (FE) il 02/10/1944	RICHIESTA INDAGINE ANAGRAFICA AVVIATA CON PAUR	CODIGORO (FE)	52	133
	TOSCHI Alessandro	TSCLSN8120G916B	SP28	nato a PORTOMAGGIORE (FE) il 20/12/1985	RICHIESTA INDAGINE ANAGRAFICA AVVIATA CON PAUR	CODIGORO (FE)	52	133
	VERDECI DI PALADIN FERNANDA & C. - SOCIETA' SEMPLICE AGRICOLA	00671318051	SP30	sedile in VERDEGLIO (TV)	RICHIESTA INDAGINE ANAGRAFICA AVVIATA CON PAUR	CODIGORO (FE)	52	133
	ROCCI Stefano	RSCPN07046C1814D	SP29	nata a CODIGORO (FE) il 06/04/1947	RICHIESTA INDAGINE ANAGRAFICA AVVIATA CON PAUR	CODIGORO (FE)	52	133
	SOCIETA' AGRICOLA PARIONI DI LANCELLOTTI VILLIAM & C. - SOCIETA' SEMPLICE	RSCPN66A01C1814I	SP26	nata a CODIGORO (FE) il 01/01/1966	RICHIESTA INDAGINE ANAGRAFICA AVVIATA CON PAUR	CODIGORO (FE)	52	133
	TOSCHI Manuel	TSCMNL75A100548V	SP17	nata a FERRARA (FE) il 10/10/1975	RICHIESTA INDAGINE ANAGRAFICA AVVIATA CON PAUR	CODIGORO (FE)	52	133
	AGRICOLA TORBIERA S.S. DI TOSCHI FERRUCCIO & C.	01547890386	SP18	sedile in CODIGORO (FE)	RICHIESTA INDAGINE ANAGRAFICA AVVIATA CON PAUR	CODIGORO (FE)	52	133
	AMORUZZO Maria	MMSMAR47A11128X	SP20	nata a TRANI (BT) il 01/01/1947	RICHIESTA INDAGINE ANAGRAFICA AVVIATA CON PAUR	CODIGORO (FE)	52	133
	BISSON Pietro	BISPN07046C1814D	SP21	nata a CODIGORO (FE)	RICHIESTA INDAGINE ANAGRAFICA AVVIATA CON PAUR	CODIGORO (FE)	52	133
	BISSON Stefano	BISST07046C1814D	SP22	nata a CODIGORO (FE)	RICHIESTA INDAGINE ANAGRAFICA AVVIATA CON PAUR	CODIGORO (FE)	52	133
	MODENA Giancarlo	MONGC046C131647F	SP91	nata a SABAUDIA (LT) il 31/03/1946	RICHIESTA INDAGINE ANAGRAFICA AVVIATA CON PAUR	CODIGORO (FE)	52	133
	PIFANELLI Ivio	PIFV01307C1814B	SP24	nata a CODIGORO (FE) il 07/03/1913	RICHIESTA INDAGINE ANAGRAFICA AVVIATA CON PAUR	CODIGORO (FE)	52	133
	PIFANELLI Leopoldo	PIFL012705C1814V	SP25	nata a CODIGORO (FE) il 09/05/1917	RICHIESTA INDAGINE ANAGRAFICA AVVIATA CON PAUR	CODIGORO (FE)	52	133
	TOSCHI Adalberto	TSC0B8440C1814K	SP27	nata a CODIGORO (FE) il 02/10/1944	RICHIESTA INDAGINE ANAGRAFICA AVVIATA CON PAUR	CODIGORO (FE)	52	133
	TOSCHI Alessandro	TSCLSN8120G916B	SP28	nato a PORTOMAGGIORE (FE) il 20/12/1985	RICHIESTA INDAGINE ANAGRAFICA AVVIATA CON PAUR	CODIGORO (FE)	52	133
	VERDECI DI PALADIN FERNANDA & C. - SOCIETA' SEMPLICE AGRICOLA	00671318051	SP30	sedile in VERDEGLIO (TV)	RICHIESTA INDAGINE ANAGRAFICA AVVIATA CON PAUR	CODIGORO (FE)	52	133
	ROCCI Stefano	RSCPN07046C1814D	SP29	nata a CODIGORO (FE) il 06/04/1947	RICHIESTA INDAGINE ANAGRAFICA AVVIATA CON PAUR	CODIGORO (FE)	52	133
	SOCIETA' AGRICOLA PARIONI DI LANCELLOTTI VILLIAM & C. - SOCIETA' SEMPLICE	RSCPN66A01C1814I	SP26	nata a CODIGORO (FE) il 01/01/1966	RICHIESTA INDAGINE ANAGRAFICA AVVIATA CON PAUR	CODIGORO (FE)	52	133
	TOSCHI Manuel	TSCMNL75A100548V	SP17	nata a FERRARA (FE) il 10/10/1975	RICHIESTA INDAGINE ANAGRAFICA AVVIATA CON PAUR	CODIGORO (FE)	52	133
	AGRICOLA TORBIERA S.S. DI TOSCHI FERRUCCIO & C.	01547890386	SP18	sedile in CODIGORO (FE)	RICHIESTA INDAGINE ANAGRAFICA AVVIATA CON PAUR	CODIGORO (FE)	52	133
	AMORUZZO Maria	MMSMAR47A11128X	SP20	nata a TRANI (BT) il 01/01/1947	RICHIESTA INDAGINE ANAGRAFICA AVVIATA CON PAUR	CODIGORO (FE)	52	133
	BISSON Pietro	BISPN07046C1814D	SP21	nata a CODIGORO (FE)	RICHIESTA INDAGINE ANAGRAFICA AVVIATA CON PAUR	CODIGORO (FE)	52	133
	BISSON Stefano	BISST07046C1814D	SP22	nata a CODIGORO (FE)	RICHIESTA INDAGINE ANAGRAFICA AVVIATA CON PAUR	CODIGORO (FE)	52	133
	MODENA Giancarlo	MONGC046C131647F	SP91	nata a SABAUDIA (LT) il 31/03/1946	RICHIESTA INDAGINE ANAGRAFICA AVVIATA CON PAUR	CODIGORO (FE)	52	133
	PIFANELLI Ivio	PIFV01307C1814B	SP24	nata a CODIGORO (FE) il 07/03/1913	RICHIESTA INDAGINE ANAGRAFICA AVVIATA CON PAUR	CODIGORO (FE)	52	133
	PIFANELLI Leopoldo	PIFL012705C1814V	SP25	nata a CODIGORO (FE) il 09/05/1917	RICHIESTA INDAGINE ANAGRAFICA AVVIATA CON PAUR	CODIGORO (FE)	52	133
	TOSCHI Adalberto	TSC0B8440C1814K	SP27	nata a CODIGORO (FE) il 02/10/1944	RICHIESTA INDAGINE ANAGRAFICA AVVIATA CON PAUR	CODIGORO (FE)	52	133
	TOSCHI Alessandro	TSCLSN8120G916B	SP28	nato a PORTOMAGGIORE (FE) il 20/12/1985	RICHIESTA INDAGINE ANAGRAFICA AVVIATA CON PAUR	CODIGORO (FE)	52	133
	VERDECI DI PALADIN FERNANDA & C. - SOCIETA' SEMPLICE AGRICOLA	00671318051	SP30	sedile in VERDEGLIO (TV)	RICHIESTA INDAGINE ANAGRAFICA AVVIATA CON PAUR	CODIGORO (FE)	52	133
	ROCCI Stefano	RSCPN07046C1814D	SP29	nata a CODIGORO (FE) il 06/04/1947	RICHIESTA INDAGINE ANAGRAFICA AVVIATA CON PAUR	CODIGORO (FE)	52	133
	SOCIETA' AGRICOLA PARIONI DI LANCELLOTTI VILLIAM & C. - SOCIETA' SEMPLICE	RSCPN66A01C1814I	SP26	nata a CODIGORO (FE) il 01/01/1966	RICHIESTA INDAGINE ANAGRAFICA AVVIATA CON PAUR	CODIGORO (FE)	52	133
	TOSCHI Manuel	TSCMNL75A100548V	SP17	nata a FERRARA (FE) il 10/10/1975	RICHIESTA INDAGINE ANAGRAFICA AVVIATA CON PAUR	CODIGORO (FE)	52	133
	AGRICOLA TORBIERA S.S. DI TOSCHI FERRUCCIO & C.	01547890386	SP18	sedile in CODIGORO (FE)	RICHIESTA INDAGINE ANAGRAFICA AVVIATA CON PAUR	CODIGORO (FE)	52	133
	AMORUZZO Maria	MMSMAR47A11128X	SP20	nata a TRANI (BT) il 01/01/1947	RICHIESTA INDAGINE ANAGRAFICA AVVIATA CON PAUR	CODIGORO (FE)	52	133
	BISSON Pietro	BISPN07046C1814D	SP21	nata a CODIGORO (FE)	RICHIESTA INDAGINE ANAGRAFICA AVVIATA CON PAUR	CODIGORO (FE)	52	133
	BISSON Stefano	BISST07046C1814D	SP22	nata a CODIGORO (FE)	RICHIESTA INDAGINE ANAGRAFICA AVVIATA CON PAUR	CODIGORO (FE)	52	133
	MODENA Giancarlo	MONGC046C131647F	SP91	nata a SABAUDIA (LT) il 31/03/1946	RICHIESTA INDAGINE ANAGRAFICA AVVIATA CON PAUR	CODIGORO (FE)	52	133
	PIFANELLI Ivio	PIFV01307C1814B	SP24	nata a CODIGORO (FE) il 07/03/1913	RICHIESTA INDAGINE ANAGRAFICA AVVIATA CON PAUR	CODIGORO (FE)	52	133
	PIFANELLI Leopoldo	PIFL012705C1814V	SP25	nata a CODIGORO (FE) il 09/05/1917	RICHIESTA INDAGINE ANAGRAFICA AVVIATA CON PAUR	CODIGORO (FE)	52	133
	TOSCHI Adalberto	TSC0B8440C1814K	SP27	nata a CODIGORO (FE) il 02/10/1944	RICHIESTA INDAGINE ANAGRAFICA AVVIATA CON PAUR	CODIGORO (FE)	52	133
	TOSCHI Alessandro	TSCLSN8120G916B	SP28	nato a PORTOMAGGIORE (FE) il 20/12/1985	RICHIESTA INDAGINE ANAGRAFICA AVVIATA CON PAUR	CODIGORO (FE)	52	133
	VERDECI DI PALADIN FERNANDA & C. - SOCIETA' SEMPLICE AGRICOLA	00671318051	SP30					

	TOSCHI Pasquina	TSCP0N47046C8140	SP29	nata a CODIGORO (FE) il 06/04/1947	RICHIESTA INDAGINE ANAGRAFICA AVVIATA CON PAUR		
	VERDECO' DI PALADIN FERNANDA & C. SOCIETA' SEMPLICE AGRICOLA	00673180241	SP40	sede in VEDUGO (TV)	RICHIESTA INDAGINE ANAGRAFICA AVVIATA CON PAUR		
153	RIOCHI Stefano	TSCP0N47046C8140	SP17	nata a FERRARA (FE) il 10/01/1957	RICHIESTA INDAGINE ANAGRAFICA AVVIATA CON PAUR		
		RCS3FM6A01C8140	SP26	nata a CODIGORO (FE) il 01/01/1966	RICHIESTA INDAGINE ANAGRAFICA AVVIATA CON PAUR	CODIGORO (FE)	86 1
154	SOCIETA' AGRICOLA PARIONI DI LANCELLOTTI VILLIAM & C. - SOCIETA' SEMPLICE	00997620380	SP19	sede in CODIGORO (FE)	RICHIESTA INDAGINE ANAGRAFICA AVVIATA CON PAUR	CODIGORO (FE)	36 58
155	FLORIANA SOCIETA' AGRICOLA SEMPLICE	01212699380	SP23	sede in CODIGORO (FE)	RICHIESTA INDAGINE ANAGRAFICA AVVIATA CON PAUR	CODIGORO (FE)	36 39
156	SOCIETA' AGRICOLA SANTA GIULIA DI TRAPELLA QUINTO & C. SOCIETA' SEMPLICE	01167350295	SP90	sede in MESOLA (FE)	RICHIESTA INDAGINE ANAGRAFICA AVVIATA CON PAUR	CODIGORO (FE)	23 93
157	TOSCHI Aramis	TSCRM54906C814Y	SP33	nata a CODIGORO (FE) il 06/02/1949	RICHIESTA INDAGINE ANAGRAFICA AVVIATA CON PAUR	CODIGORO (FE)	23 44
158	DEMANIO PUBBLICO DELLO STATO	97903300854	EP4	sede in ROMA (RM)	RICHIESTA INDAGINE ANAGRAFICA AVVIATA CON PAUR	CODIGORO (FE)	23 57
159	FRALUINI Ivano	FRALV052L240E17Y	SP37	nata a FUMALBO (MO) il 24/07/1952	RICHIESTA INDAGINE ANAGRAFICA AVVIATA CON PAUR	CODIGORO (FE)	23 130
160	BARBONI Debora	BRB0R852L58C314H	SP35	nata a CODIGORO (FE) il 18/07/1952	RICHIESTA INDAGINE ANAGRAFICA AVVIATA CON PAUR	CODIGORO (FE)	23 15
161	BARBONI Massimo	BRB0M45G10L314D	SP36	nata a CODIGORO (FE) il 10/07/1956	RICHIESTA INDAGINE ANAGRAFICA AVVIATA CON PAUR	CODIGORO (FE)	23 61
162	DEMANIO PUBBLICO DELLO STATO PER LE OPERE DI BONIFICA	80193210582	EP2	sede in ROMA (RM)	RICHIESTA INDAGINE ANAGRAFICA AVVIATA CON PAUR	CODIGORO (FE)	23 61
162	SOCIETA' AGRICOLA SANTA GIULIA DI TRAPELLA QUINTO & C. SOCIETA' SEMPLICE	01167350295	SP90	sede in MESOLA (FE)	RICHIESTA INDAGINE ANAGRAFICA AVVIATA CON PAUR	CODIGORO (FE)	23 55
163	GRANIBERTI Franco Rosa	GLMPC14R848313Q	SP92	nata a CABRIATE (CO) il 24/07/1941	RICHIESTA INDAGINE ANAGRAFICA AVVIATA CON PAUR	CODIGORO (FE)	23 139
163	TUGNOLI Gianfranco	TONGFR35SD4C814H	SP93	nata a CODIGORO (FE) il 04/05/1935	RICHIESTA INDAGINE ANAGRAFICA AVVIATA CON PAUR	CODIGORO (FE)	23 139
164	TUGNOLI Mauro	TGOMM488407T205L	SP94	nata a MILANO (MI) il 17/06/1968	RICHIESTA INDAGINE ANAGRAFICA AVVIATA CON PAUR	CODIGORO (FE)	23 124
165	ZAGHI Sandro	ZGHSOR4319C814L	SP95	(CODIGORO)nata a CODIGORO (FE) il 19/12/1943	RICHIESTA INDAGINE ANAGRAFICA AVVIATA CON PAUR	CODIGORO (FE)	23 523
165	ZAGHI Sandro	ZGHSOR4319C814L	SP95	(CODIGORO)nata a CODIGORO (FE) il 19/12/1943	RICHIESTA INDAGINE ANAGRAFICA AVVIATA CON PAUR	CODIGORO (FE)	23 523
166	ZAGHI Sandro	ZGHSOR4319C814L	SP95	(CODIGORO)nata a CODIGORO (FE) il 19/12/1943	RICHIESTA INDAGINE ANAGRAFICA AVVIATA CON PAUR	CODIGORO (FE)	23 514
167	TOSCHI Aramis	TSCRM54906C814Y	SP33	nata a CODIGORO (FE) il 06/02/1949	RICHIESTA INDAGINE ANAGRAFICA AVVIATA CON PAUR	CODIGORO (FE)	23 175
168	TELLONI Eusebio	TELLON4053C814L	SP96	nata a CODIGORO (FE) il 14/06/1964	RICHIESTA INDAGINE ANAGRAFICA AVVIATA CON PAUR	CODIGORO (FE)	23 187
168	TURLOIA Alessio	TURLO531E17CB14W	SP97	nata a CODIGORO (FE) il 17/03/1991	RICHIESTA INDAGINE ANAGRAFICA AVVIATA CON PAUR	CODIGORO (FE)	23 187
169	TELLONI Eusebio	TELLON4053C814L	SP96	nata a CODIGORO (FE) il 14/06/1964	RICHIESTA INDAGINE ANAGRAFICA AVVIATA CON PAUR	CODIGORO (FE)	23 187
169	BLITRAMI Anastasio	BLTN433C18C314Q	SP99	nata a CODIGORO (FE) il 18/02/1933	RICHIESTA INDAGINE ANAGRAFICA AVVIATA CON PAUR	CODIGORO (FE)	23 169
170	PRANDO Franco	PRANFN02G014C814U	SP100	nata a CODIGORO (FE) il 14/01/1960	RICHIESTA INDAGINE ANAGRAFICA AVVIATA CON PAUR	CODIGORO (FE)	23 255
170	PRANDO Giorgio	PRANRG02G014C814U	SP101	nata a CODIGORO (FE) il 11/04/1962	RICHIESTA INDAGINE ANAGRAFICA AVVIATA CON PAUR	CODIGORO (FE)	23 253
171	PROVINCIA DI FERRARA	00234503186	EP7		RICHIESTA INDAGINE ANAGRAFICA AVVIATA CON PAUR	CODIGORO (FE)	23 253
172	FRALUINI Ivano	FRALV052L240E17Y	SP37	nata a FUMALBO (MO) il 24/07/1952	RICHIESTA INDAGINE ANAGRAFICA AVVIATA CON PAUR	CODIGORO (FE)	23 537
173	RIZZI Francesco	RZTF5244D06C814L	SP102	nata a CODIGORO (FE) il 06/04/1944	RICHIESTA INDAGINE ANAGRAFICA AVVIATA CON PAUR	CODIGORO (FE)	23 273
174	DEMANIO PUBBLICO DELLO STATO PER LE OPERE DI BONIFICA	80193210582	EP2	sede in ROMA (RM)	RICHIESTA INDAGINE ANAGRAFICA AVVIATA CON PAUR	CODIGORO (FE)	23 229
175	TOSCHI Aramis	TSCRM54906C814Y	SP33	nata a CODIGORO (FE) il 06/02/1949	RICHIESTA INDAGINE ANAGRAFICA AVVIATA CON PAUR	CODIGORO (FE)	23 229
176	ZAGHI Sandro	ZGHSOR4319C814L	SP95	(CODIGORO)nata a CODIGORO (FE) il 19/12/1943	RICHIESTA INDAGINE ANAGRAFICA AVVIATA CON PAUR	CODIGORO (FE)	23 174
177	AVIANI Maria	VNZMR45152C041Q	SP103	nata a CASTAGNARO (VR) il 22/11/1951	RICHIESTA INDAGINE ANAGRAFICA AVVIATA CON PAUR	CODIGORO (FE)	23 166
177	PRANDO Gianni	PRANGN7150S3C14X	SP104	nata a CODIGORO (FE) il 05/11/1971	RICHIESTA INDAGINE ANAGRAFICA AVVIATA CON PAUR	CODIGORO (FE)	23 166
177	PRANDO Marco	PRANMR7820C314A	SP105	nata a CODIGORO (FE) il 20/05/1978	RICHIESTA INDAGINE ANAGRAFICA AVVIATA CON PAUR	CODIGORO (FE)	23 166
177	PRANDO Teresa	PRANT734M65A059R	SP106	nata a ADRIA (RO) il 11/02/1959	RICHIESTA INDAGINE ANAGRAFICA AVVIATA CON PAUR	CODIGORO (FE)	23 166
178	SOCIETA' AGRICOLA BRREURO2013 S.S.	01519640381	SP98	sede in CODIGORO (FE)	RICHIESTA INDAGINE ANAGRAFICA AVVIATA CON PAUR	CODIGORO (FE)	24 43
179	SUCCI LEONELLI Aldo	SCCLD48L29C814L	SP99	nata a CODIGORO (FE) il 29/07/1948	RICHIESTA INDAGINE ANAGRAFICA AVVIATA CON PAUR	CODIGORO (FE)	24 1
180	SUCCI LEONELLI Aldo	SCCLD48L29C814L	SP99	nata a CODIGORO (FE) il 29/07/1948	RICHIESTA INDAGINE ANAGRAFICA AVVIATA CON PAUR	CODIGORO (FE)	24 24
181	TOMELLO Romo	TNLRNN80713C814X	SP40	nata a CODIGORO (FE) il 13/12/1980	RICHIESTA INDAGINE ANAGRAFICA AVVIATA CON PAUR	CODIGORO (FE)	24 46
182	TOMELLO Romo	TNLRNN80713C814X	SP40	nata a CODIGORO (FE) il 13/12/1980	RICHIESTA INDAGINE ANAGRAFICA AVVIATA CON PAUR	CODIGORO (FE)	24 17
183	TOMELLO Mauro	TNLMR46009C814Y	SP107	nata a CODIGORO (FE) il 09/04/1960	RICHIESTA INDAGINE ANAGRAFICA AVVIATA CON PAUR	CODIGORO (FE)	24 44
184	TOMELLO Mauro	TNLMR46009C814Y	SP107	nata a CODIGORO (FE) il 09/04/1960	RICHIESTA INDAGINE ANAGRAFICA AVVIATA CON PAUR	CODIGORO (FE)	24 45
185	TOMELLO Mauro	TNLMR46009C814Y	SP107	nata a CODIGORO (FE) il 09/04/1960	RICHIESTA INDAGINE ANAGRAFICA AVVIATA CON PAUR	CODIGORO (FE)	24 10
186	TOMELLO Romo	TNLRNN80713C814X	SP40	nata a CODIGORO (FE) il 13/12/1980	RICHIESTA INDAGINE ANAGRAFICA AVVIATA CON PAUR	CODIGORO (FE)	24 2
187	TOMELLO Romo	TNLRNN80713C814X	SP40	nata a CODIGORO (FE) il 13/12/1980	RICHIESTA INDAGINE ANAGRAFICA AVVIATA CON PAUR	CODIGORO (FE)	24 17
188	TOMELLO Romo	TNLRNN80713C814X	SP40	nata a CODIGORO (FE) il 13/12/1980	RICHIESTA INDAGINE ANAGRAFICA AVVIATA CON PAUR	CODIGORO (FE)	24 17
189	SUCCI LEONELLI Aldo	SCCLD48L29C814L	SP99	nata a CODIGORO (FE) il 29/07/1948	RICHIESTA INDAGINE ANAGRAFICA AVVIATA CON PAUR	CODIGORO (FE)	24 9
190	BARBONI Debora	BRB0R852L58C314H	SP35	nata a CODIGORO (FE) il 18/07/1952	RICHIESTA INDAGINE ANAGRAFICA AVVIATA CON PAUR	CODIGORO (FE)	24 11
191	BARBONI Massimo	BRB0M45G10L314D	SP36	nata a CODIGORO (FE) il 10/07/1956	RICHIESTA INDAGINE ANAGRAFICA AVVIATA CON PAUR	CODIGORO (FE)	24 11
191	TOMELLO Romo	TNLRNN80713C814X	SP40	nata a CODIGORO (FE) il 13/12/1980	RICHIESTA INDAGINE ANAGRAFICA AVVIATA CON PAUR	CODIGORO (FE)	16 340
192	BIANCHI Daniele	BNCNL6023C814H	SP41	nata a CODIGORO (FE) il 30/05/1960	RICHIESTA INDAGINE ANAGRAFICA AVVIATA CON PAUR	CODIGORO (FE)	16 346
192	BIANCHI Fabio	BNCFB474513C814H	SP42	nata a CODIGORO (FE) il 13/11/1974	RICHIESTA INDAGINE ANAGRAFICA AVVIATA CON PAUR	CODIGORO (FE)	16 346
193	BECCARI Nadia	BCNDN41857C814U	SP43	nata a CODIGORO (FE) il 17/10/1941	RICHIESTA INDAGINE ANAGRAFICA AVVIATA CON PAUR	CODIGORO (FE)	16 346
193	BIANCHI Daniele	BNCNL6023C814H	SP41	nata a CODIGORO (FE) il 30/05/1960	RICHIESTA INDAGINE ANAGRAFICA AVVIATA CON PAUR	CODIGORO (FE)	16 346
193	BIANCHI Fabio	BNCFB474513C814H	SP42	nata a CODIGORO (FE) il 13/11/1974	RICHIESTA INDAGINE ANAGRAFICA AVVIATA CON PAUR	CODIGORO (FE)	16 2210
194	BECCARI Nadia	BCNDN41857C814U	SP43	nata a CODIGORO (FE) il 17/10/1941	RICHIESTA INDAGINE ANAGRAFICA AVVIATA CON PAUR	CODIGORO (FE)	16 2210
194	TOMELLO Romo	TNLRNN80713C814X	SP40	nata a CODIGORO (FE) il 13/12/1980	RICHIESTA INDAGINE ANAGRAFICA AVVIATA CON PAUR	CODIGORO (FE)	16 2067
195	SOCIETA' AGRICOLA BRREURO2013 S.S.	01519640381	SP98	sede in CODIGORO (FE)	RICHIESTA INDAGINE ANAGRAFICA AVVIATA CON PAUR	CODIGORO (FE)	16 2034
196	SUCCI LEONELLI Aldo	SCCLD48L29C814L	SP99	nata a CODIGORO (FE) il 29/07/1948	RICHIESTA INDAGINE ANAGRAFICA AVVIATA CON PAUR	CODIGORO (FE)	16 1268
197	SUCCI LEONELLI Aldo	SCCLD48L29C814L	SP99	nata a CODIGORO (FE) il 29/07/1948	RICHIESTA INDAGINE ANAGRAFICA AVVIATA CON PAUR	CODIGORO (FE)	16 2252
198	BIANCHI Daniele	BNCNL6023C814H	SP41	nata a CODIGORO (FE) il 30/05/1960	RICHIESTA INDAGINE ANAGRAFICA AVVIATA CON PAUR	CODIGORO (FE)	16 799
199	BIANCHI Fabio	BNCFB474513C814H	SP42	nata a CODIGORO (FE) il 13/11/1974	RICHIESTA INDAGINE ANAGRAFICA AVVIATA CON PAUR	CODIGORO (FE)	16 799
200	BECCARI Nadia	BCNDN41857C814U	SP43	nata a CODIGORO (FE) il 17/10/1941	RICHIESTA INDAGINE ANAGRAFICA AVVIATA CON PAUR	CODIGORO (FE)	17 3
200	BIANCHI Daniele	BNCNL6023C814H	SP41	nata a CODIGORO (FE) il 30/05/1960	RICHIESTA INDAGINE ANAGRAFICA AVVIATA CON PAUR	CODIGORO (FE)	17 3
201	BIANCHI Fabio	BNCFB474513C814H	SP42	nata a CODIGORO (FE) il 13/11/1974	RICHIESTA INDAGINE ANAGRAFICA AVVIATA CON PAUR	CODIGORO (FE)	17 2
201	BECCARI Nadia	BCNDN41857C814U	SP43	nata a CODIGORO (FE) il 17/10/1941	RICHIESTA INDAGINE ANAGRAFICA AVVIATA CON PAUR	CODIGORO (FE)	17 2
201	TOSCHI Luca	TSCSL786G9A059	SP45	nata a ADRIA (RO) il 29/05/1978	RICHIESTA INDAGINE ANAGRAFICA AVVIATA CON PAUR	CODIGORO (FE)	17 2
202	SOCIETA' AGRICOLA VELA DI LANCELLOTTI VILLIAM & C. - SOCIETA' SEMPLICE	01154200295	SP46	sede in CODIGORO (FE)	RICHIESTA INDAGINE ANAGRAFICA AVVIATA CON PAUR	CODIGORO (FE)	17 9
203	COMUNE DI CODIGORO	339040388	EP8	Piazza Matteotti, 60 44021 Codigoro (FE)	RICHIESTA INDAGINE ANAGRAFICA AVVIATA CON PAUR	CODIGORO (FE)	17 9
204	BIANCHI Daniele	BNCNL6023C814H	SP41	nata a CODIGORO (FE) il 30/05/1960	RICHIESTA INDAGINE ANAGRAFICA AVVIATA CON PAUR	CODIGORO (FE)	17 32
204	BIANCHI Fabio	BNCFB474513C814H	SP42	nata a CODIGORO (FE) il 13/11/1974	RICHIESTA INDAGINE ANAGRAFICA AVVIATA CON PAUR	CODIGORO (FE)	17 32
205	BECCARI Nadia	BCNDN41857C814U	SP43	nata a CODIGORO (FE) il 17/10/1941	RICHIESTA INDAGINE ANAGRAFICA AVVIATA CON PAUR	CODIGORO (FE)	17 34
206	SOCIETA' AGRICOLA MOTONE S.S.	01770160388	SP47	sede in CODIGORO (FE)	RICHIESTA INDAGINE ANAGRAFICA AVVIATA CON PAUR	CODIGORO (FE)	17 34
207	SOCIETA' AGRICOLA VELA DI LANCELLOTTI VILLIAM & C. - SOCIETA' SEMPLICE	01154200295	SP46	sede in CODIGORO (FE)	RICHIESTA INDAGINE ANAGRAFICA AVVIATA CON PAUR	CODIGORO (FE)	17 1
208	SOCIETA' AGRICOLA MOTONE S.S.	01770160388	SP47	sede in CODIGORO (FE)	RICHIESTA INDAGINE ANAGRAFICA AVVIATA CON PAUR	CODIGORO (FE)	17 14
209	DEMANIO PUBBLICO DELLO STATO PER LE OPERE DI BONIFICA	80193210582	EP2	sede in ROMA (RM)	RICHIESTA INDAGINE ANAGRAFICA AVVIATA CON PAUR	CODIGORO (FE)	17 15
209	PIVA Maria	PVMRCS7854A400F	SP48	nata a ARIANO NEL POLESINE (RO) il 14/02/1957	RICHIESTA INDAGINE ANAGRAFICA AVVIATA CON PAUR	CODIGORO (FE)	17 73
210	PIVA Maria	PVMRCS7854A400F	SP48	nata a ARIANO NEL POLESINE (RO) il 14/02/1957	RICHIESTA INDAGINE ANAGRAFICA AVVIATA CON PAUR	CODIGORO (FE)	17 7
211	MILANI Paolo	MULNPLA61A04A806Y	SP49	nato a BERRA (FE) il 04/01/1961	RICHIESTA INDAGINE ANAGRAFICA AVVIATA CON PAUR	CODIGORO (FE)	8 82
212	MILANI Paolo	MULNPLA61A04A806Y	SP49	nato a BERRA (FE) il 04/01/1961	RICHIESTA INDAGINE ANAGRAFICA AVVIATA CON PAUR	CODIGORO (FE)	8 16
213	FOLLI Fabio	FLLI8A72801C814N	SP108	nata a CODIGORO (FE) il 01/10/1972	RICHIESTA INDAGINE ANAGRAFICA AVVIATA CON PAUR	CODIGORO (FE)	8 46
214	FOLLI Fabio	FLLI8A72801C814N	SP109	nata a CODIGORO (FE) il 01/10/1972	RICHIESTA INDAGINE ANAGRAFICA AVVIATA CON PAUR	CODIGORO (FE)	8 43
215	GARBELLINI Andrea	GRBND85830C814H	SP50	nata a CODIGORO (FE) il 30/11/1958	RICHIESTA INDAGINE ANAGRAFICA AVVIATA CON PAUR	CODIGORO (FE)	8 81
215	GARBELLINI Danilo	GRBNDL6023C814G	SP51	nata a CODIGORO (FE) il 25/05/1960	RICHIESTA INDAGINE ANAGRAFICA AVVIATA CON PAUR	CODIGORO (FE)	8 81
215	GARBELLINI Luciano	GRBLCN5558C814Q	SP52	nata a CODIGORO (FE) il 18/11/1955	RICHIESTA INDAGINE ANAGRAFICA AVVIATA CON PAUR	CODIGORO (FE)	8 81
215	GARBELLINI Maurizio	GRBMZ63906C814T	SP53	nata a CODIGORO (FE) il 06/10/1963	RICHIESTA INDAGINE ANAGRAFICA AVVIATA CON PAUR	CODIGORO (FE)	8 81
216	ROMA Milva	RMOMLV35M57C814V	SP54	nata a CODIGORO (FE) il 17/08/1935	RICHIESTA INDAGINE ANAGRAFICA AVVIATA CON PAUR	CODIGORO (FE)	8 96
216	GARBELLINI Andrea	GRBND85830C814H	SP50	nata a CODIGORO (FE) il 30/11/1958	RICHIESTA INDAGINE ANAGRAFICA AVVIATA CON PAUR	CODIGORO (FE)	8 96
216	GARBELLINI Danilo	GRBNDL6023C814G	SP51	nata a CODIGORO (FE) il 25/05/1960	RICHIESTA INDAGINE ANAGRAFICA AVVIATA CON PAUR	CODIGORO (FE)	8 96
216	GARBELLINI Luciano	GRBLCN5558C814Q	SP52	nata a CODIGORO (FE) il 18/11/1955	RICHIESTA INDAGINE ANAGRAFICA AVVIATA CON PAUR	CODIGORO (FE)	8 96
216	GARBELLINI Maurizio	GRBMZ63906C814T	SP53	nata a CODIGORO (FE) il 06/10/1963	RICHIESTA INDAGINE ANAGRAFICA AVVIATA CON PAUR	CODIGORO (FE)	8 96
217	ROMA Milva	RMOMLV35M57C814V	SP54	nata a CODIGORO (FE) il 17/08/1935	RICHIESTA INDAGINE ANAGRAFICA AVVIATA CON PAUR	CODIGORO (FE)	8 121
217	GARBELLINI Andrea	GRBND85830C814H	SP50	nata a CODIGORO (FE) il 30/11/1958	RICHIESTA INDAGINE ANAGRAFICA AVVIATA CON PAUR	CODIGORO (FE)	8 121
217	GARBELLINI Danilo	GRBNDL6023C814G	SP51	nata a CODIGORO (FE) il 25/05/1960	RICHIESTA INDAGINE ANAGRAFICA AVVIATA CON PAUR	CODIGORO (FE)	8 121
218	GARBELLINI Luciano	GRBLCN5558C814Q	SP52	nata a CODIGORO (FE) il 18/11/1955	RICHIESTA INDAGINE ANAGRAFICA AVVIATA CON PAUR	CODIGORO (FE)	8 122
218	GARBELLINI Maurizio	GRBMZ63906C814T	SP53	nata a CODIGORO (FE) il 06/10/1963	RICHIESTA INDAGINE ANAGRAFICA AVVIATA CON PAUR	CODIGORO (FE)	8 122
219	ROMA Milva	RMOMLV35M57C814V	SP54	nata a CODIGORO (FE) il 17/08/1935	RICHIESTA INDAGINE ANAGRAFICA AVVIATA CON PAUR	CODIGORO (FE)	8 122
219	GARBELLINI Andrea	GRBND85830C814H	SP50	nata a CODIGORO (FE) il 30/11/1958	RICHIESTA INDAGINE ANAGRAFICA AVVIATA CON PAUR	CODIGORO (FE)	8 122
219	GARBELLINI Danilo	GRBNDL6023C814G	SP51	nata a CODIGORO (FE) il 25/05/1960	RICHIESTA INDAGINE ANAGRAFICA AVVIATA CON PAUR	CODIGORO (FE)	8 122
219	GARBELLINI Luciano	GRBLCN5558C814Q	SP52	nata a CODIGORO (FE) il 18/11/1955	RICHIESTA INDAGINE ANAGRAFICA AVVIATA CON PAUR	CODIGORO (FE)	8 122
220	GARBELLINI Maurizio	GRBMZ63906C814T	SP53	nata a CODIGORO (FE) il 06/10/1963	RICHIESTA INDAGINE ANAGRAFICA AVVIATA CON PAUR	CODIGORO (FE)	8 122
221	GARBELLINI Luciano	GRBLCN5558C814Q	SP52	nata a CODIGORO (FE) il 18/11/1955	RICHIESTA INDAGINE ANAGRAFICA AVVIATA CON PAUR	CODIGORO (FE)	8 122
221	GARBELLINI Maurizio	GRBMZ63906C814T	SP53	nata a CODIGORO (FE) il 06/10/1963	RICHIESTA INDAGINE ANAGRAFICA AVVIATA CON PAUR	CODIGORO (FE)	8 122
222	SOCIETA' AGRICOLA COLUMBARA S.A.S. DI TODESCO RENATA E CHIARA E C.	01304290248	SP57	sede in MONTICELLO CONTE OTTO (VI)	RICHIESTA INDAGINE ANAGRAFICA AVVIATA CON PAUR	CODIGORO (FE)	7 59
223	SOCIETA' AGRICOLA COLUMBARA S.A.S. DI TODESCO RENATA E CHIARA E C.	01304290248	SP57	sede in MONTICELLO CONTE OTTO (VI)	RICHIESTA INDAGINE ANAGRAFICA AVVIATA CON PAUR	CODIGORO (FE)	7 58
224	SOCIETA' AGRICOLA COLUMBARA S.A.S. DI TODESCO RENATA E CHIARA E C.	01304290248	SP57	sede in MONTICELLO CONTE OTTO (VI)	RICHIESTA INDAGINE ANAGRAFICA AVVIATA CON PAUR	CODIGORO (FE)	7 8
225	SOCIETA' AGRICOLA COLUMBARA S.A.S. DI TODESCO RENATA E CHIARA E C.	01304290248	SP57	sede in MONTICELLO CONTE OTTO (VI)	RICHIESTA INDAGINE ANAGRAFICA AVVIATA CON PAUR	CODIGORO (FE)	7 37
226</							

236	FRAULINI Ivo	RLVIO52L24D617Y	SP37	nato a FIUMALBO (MO) il 24/07/1952	RICHIESTA INDAGINE ANAGRAFICA AVVIATA CON PAUR	CODIGORO (FE)	23	41
237	FRAULINI Ivo	RLVIO52L24D617Y	SP37	nato a FIUMALBO (MO) il 24/07/1952	RICHIESTA INDAGINE ANAGRAFICA AVVIATA CON PAUR	CODIGORO (FE)	23	62
238	SOCIETA' AGRICOLA COLOMBARA S.A.S. DI	01304290248	SP57	sede in MONTICELLO CONTE OTTO (VI)	RICHIESTA INDAGINE ANAGRAFICA AVVIATA CON PAUR	CODIGORO (FE)	6	42
239	SOCIETA' AGRICOLA COLOMBARA S.A.S. DI TODESCO RENATA E CHIARA E C.	01304290248	SP57	sede in MONTICELLO CONTE OTTO (VI)	RICHIESTA INDAGINE ANAGRAFICA AVVIATA CON PAUR	CODIGORO (FE)	6	6
240	ZANELLATI Renato	ZNLKNT67P16C814M	SP6	nato a CODIGORO (FE) il 16/09/1967	RICHIESTA INDAGINE ANAGRAFICA AVVIATA CON PAUR	CODIGORO (FE)	51	48
241	SOCIETA' AGRICOLA COLOMBARA S.A.S. DI TODESCO RENATA E CHIARA E C.	01304290248	SP57	sede in MONTICELLO CONTE OTTO (VI)	RICHIESTA INDAGINE ANAGRAFICA AVVIATA CON PAUR	CODIGORO (FE)	6	48
242	GARBELLINI ANDREA	GRBND9S8S3OC814H	SP50	nato a CODIGORO (FE) il 30/11/1958	RICHIESTA INDAGINE ANAGRAFICA AVVIATA CON PAUR	CODIGORO (FE)	6	54
243	GARBELLINI MAURIZIO	GRBM0263806C814T	SP53	nato a CODIGORO (FE) il 06/10/1963	RICHIESTA INDAGINE ANAGRAFICA AVVIATA CON PAUR	CODIGORO (FE)	6	37
243	GARBELLINI ANDREA	GRBND9S8S3OC814H	SP50	nato a CODIGORO (FE) il 30/11/1958	RICHIESTA INDAGINE ANAGRAFICA AVVIATA CON PAUR	CODIGORO (FE)	6	37
243	GARBELLINI MAURIZIO	GRBM0263806C814T	SP53	nato a CODIGORO (FE) il 06/10/1963	RICHIESTA INDAGINE ANAGRAFICA AVVIATA CON PAUR	CODIGORO (FE)	6	37
244	AGRICOLA FENEL NUOVO DI SGIERA NEWO EREM E C. S.A.S.	00811130251	SP12	sede in PAROZZE (RO)	RICHIESTA INDAGINE ANAGRAFICA AVVIATA CON PAUR	CODIGORO (FE)	52	121
245	FLORIANA SOCIETA' AGRICOLA SEMPLICE	02126090386	SP13	sede in CODIGORO (FE)	RICHIESTA INDAGINE ANAGRAFICA AVVIATA CON PAUR	CODIGORO (FE)	35	197
246	SOCIETA' AGRICOLA MOTONE S.S.	01770160388	SP47	sede in CODIGORO (FE)	RICHIESTA INDAGINE ANAGRAFICA AVVIATA CON PAUR	CODIGORO (FE)	17	16
247	SOCIETA' AGRICOLA PARONI DI LANCELOTTO VILIAM & C. - SOCIETA' SEMPLICE	00907630380	SP19	sede in CODIGORO (FE)	RICHIESTA INDAGINE ANAGRAFICA AVVIATA CON PAUR	CODIGORO (FE)	16	16
248	PIVA Marco	PUMMC57854A400P	SP48	nato a ARIANO NEL POLESINE (RO) il 14/02/1957	RICHIESTA INDAGINE ANAGRAFICA AVVIATA CON PAUR	CODIGORO (FE)	16	131
249	AGRICOLA LAMBERTA S.A.S. DI SOCIETA' AGRICOLA SANTAMARIA S.R.L. & C.	00967830389	SP48	nato a ARIANO NEL POLESINE (RO) il 14/02/1957	RICHIESTA INDAGINE ANAGRAFICA AVVIATA CON PAUR	CODIGORO (FE)	79	35

 SP - Soggetto Privato

 EP - Ente Pubbico

 Catasto IMMOBILI

Catasto terreni
Visura attuale per immobile
Situazione degli atti informatizzati al 04/03/2026



Immobile di catasto terreni



Causali di aggiornamento ed annotazioni

Informazioni riportate negli atti del catasto al 04/03/2026

Dati identificativi: Comune di MESOLA (F156) (FE)

Foglio 4 Particella 59

Classamento:

Redditi: dominicale Euro 46,73

agrario Euro 25,51

Il reddito dominicale è stato calcolato tenendo conto delle seguenti deduzioni: A19^a A2^b B19^c D19^d

Particella con qualità: **SEMINATIVO** di classe 1

Superficie: **4.940 m²**

Ultimo atto di aggiornamento: VARIAZIONE D'UFFICIO del 19/07/2023 Pratica n. FE0104826 in atti dal 28/12/2023 VERIFICA D'UFFICIO (n. 104826.1/2023)

Annotazioni: Variazione su istanza di parte del 14/07/2023 acquisita agli atti al prot. n. FE0056549 del 2023 Accertamento in autotutela che annulla il precedente prot. n. FE0080422 del 2018, ed avente la medesima data di efficacia del provvedimento annullato

> **Dati identificativi**

Comune di MESOLA (F156) (FE)

Foglio 4 Particella 59

VARIAZIONE D'UFFICIO del 24/11/1979 in atti dal 03/09/1981 (n. 9881)

> **Dati di classamento**

Redditi: dominicale Euro 46,73

agrario Euro 25,51

Il reddito dominicale è stato calcolato tenendo conto delle seguenti deduzioni: A19^a A2^b B19^c D19^d

Particella con qualità: **SEMINATIVO** di classe 1

Superficie: **4.940 m²**

VARIAZIONE D'UFFICIO del 19/07/2023 Pratica n. FE0104826 in atti dal 28/12/2023 VERIFICA D'UFFICIO (n. 104826.1/2023)

Annotazioni: Variazione su istanza di parte del 14/07/2023 acquisita agli atti al prot. n. FE0056549 del 2023 Accertamento in autotutela che annulla il precedente prot. n. FE0080422 del 2018, ed avente la medesima data di efficacia del provvedimento annullato

› **Intestazione attuale dell'immobile - totale intestati: 3**

› **1. SUCCI CIMENTINI Claudio
(CF SCCCLD43B06C814I)**

nato a CODIGORO (FE) il 06/02/1943
Diritto di: Proprieta' per 1/3 (deriva dall'atto 1)

1. SUCCESSIONE TESTAMENTARIA di SUCCI
CIMENTINI MARIO del 16/09/2024 Sede COMACCHIO
(FE) Registrazione Volume 88888 n. 117521 registrato
in data 19/03/2025 - Trascrizione n. 6314.1/2025
Reparto PI di FERRARA in atti dal 08/05/2025

› **2. SUCCI Loredana
(CF SCCLDN55A55C814O)**

nata a CODIGORO (FE) il 15/01/1955
Diritto di: Proprieta' per 1/3 (deriva dall'atto 1)

› **3. SUCCI Teresina (CF SCCTSN46R43C814Y)**

nata a CODIGORO (FE) il 03/10/1946
Diritto di: Proprieta' per 1/3 (deriva dall'atto 1)

Visura telematica

Legenda

- a) A19: Consorzio grande bonificazione ferrarese*
- b) A2: Consorzio per opere idrauliche di 2a categoria (fra po - po di volano e mare adriatico)*
- c) B19: Consorzio grande bonificazione ferrarese*
- d) D19: Consorzio grande bonificazione ferrarese*

Catasto terreni
Visura attuale per immobile
Situazione degli atti informatizzati al 04/03/2026



Immobile di catasto terreni



Causali di aggiornamento ed annotazioni

Informazioni riportate negli atti del catasto al 04/03/2026

Dati identificativi: Comune di MESOLA (F156) (FE)

Foglio 4 Particella 79

Classamento:

Redditi: dominicale Euro 14,43

agrario Euro 9,43

Il reddito dominicale è stato calcolato tenendo conto delle seguenti deduzioni: A19^a B19^b D19^c A2^d

Particella con qualità: **SEMINATIVO** di classe 2

Superficie: 1.922 m²

Ultimo atto di aggiornamento: VARIAZIONE D'UFFICIO del 19/07/2023 Pratica n. FE0104826 in atti dal 28/12/2023 VERIFICA D'UFFICIO (n. 104826.1/2023)

Annotazioni: Variazione su istanza di parte del 14/07/2023 acquisita agli atti al prot. n. FE0056549 del 2023 Accertamento in autotutela che annulla il precedente prot. n. FE0080426 del 2018, ed avente la medesima data di efficacia del provvedimento annullato

> **Dati identificativi**

Comune di MESOLA (F156) (FE)

Foglio 4 Particella 79

FRAZIONAMENTO del 15/09/1995 in atti dal 15/09/1995 (n. 3566.2/1995)

> **Dati di classamento**

Redditi: dominicale Euro 14,43

agrario Euro 9,43

Il reddito dominicale è stato calcolato tenendo conto delle seguenti deduzioni: A19^a B19^b D19^c A2^d

Particella con qualità: **SEMINATIVO** di classe 2

Superficie: 1.922 m²

VARIAZIONE D'UFFICIO del 19/07/2023 Pratica n. FE0104826 in atti dal 28/12/2023 VERIFICA D'UFFICIO (n. 104826.1/2023)

Annotazioni: Variazione su istanza di parte del 14/07/2023 acquisita agli atti al prot. n. FE0056549 del 2023 Accertamento in autotutela che annulla il precedente prot. n. FE0080426 del 2018, ed avente la medesima data di efficacia del provvedimento annullato

Notifica effettuata con protocollo n. FE0000334 del 03/01/2024

› **Intestazione attuale dell'immobile - totale intestati: 3**

› **1. SUCCI CIMENTINI Claudio
(CF SCCCLD43B06C814I)**

nato a CODIGORO (FE) il 06/02/1943
Diritto di: Proprieta' per 1/3 (deriva dall'atto 1)

1. SUCCESSIONE TESTAMENTARIA di SUCCI
CIMENTINI MARIO del 16/09/2024 Sede COMACCHIO
(FE) Registrazione Volume 88888 n. 117521 registrato
in data 19/03/2025 - Trascrizione n. 6314.1/2025
Reparto PI di FERRARA in atti dal 08/05/2025

› **2. SUCCI Loredana
(CF SCCLDN55A55C814O)**

nata a CODIGORO (FE) il 15/01/1955
Diritto di: Proprieta' per 1/3 (deriva dall'atto 1)

› **3. SUCCI Teresina (CF SCCTSN46R43C814Y)**

nata a CODIGORO (FE) il 03/10/1946
Diritto di: Proprieta' per 1/3 (deriva dall'atto 1)

Visura telematica

Legenda

- a) A19: Consorzio grande bonificazione ferrarese*
- b) B19: Consorzio grande bonificazione ferrarese*
- c) D19: Consorzio grande bonificazione ferrarese*
- d) A2: Consorzio per opere idrauliche di 2a categoria (fra po - po di volano e mare adriatico)*

Catasto terreni
Visura attuale per immobile
Situazione degli atti informatizzati al 20/02/2026



Immobile di catasto terreni



Causali di aggiornamento ed annotazioni

Informazioni riportate negli atti del catasto al 20/02/2026

Dati identificativi: Comune di MESOLA (F156) (FE)

Foglio 4 Particella 3

Classamento:

Redditi: dominicale Euro 465,35

agrario Euro 304,10

Il reddito dominicale è stato calcolato tenendo conto delle seguenti deduzioni: A2^a B19^b A19^c D19^d

Particella con qualità: **SEMINATIVO** di classe 2

Superficie: **61.980 m²**

Ultimo atto di aggiornamento: VARIAZIONE D'UFFICIO del 01/09/2023 Pratica n. FE0087632 in atti dal 19/10/2023 VERIFICA D'UFFICIO (n. 87632.1/2023)

Annotazioni: Variazione su istanza di parte del 28/08/2023 acquisita agli atti al prot. n. FE0073233 del 2023 Accertamento in autotutela che annulla il precedente prot. n. FE0080420 del 2018, ed avente la medesima data di efficacia del provvedimento annullato

> **Dati identificativi**

Comune di MESOLA (F156) (FE)

Foglio 4 Particella 3

Impianto meccanografico del 10/02/1976

> **Dati di classamento**

Redditi: dominicale Euro 465,35

agrario Euro 304,10

Il reddito dominicale è stato calcolato tenendo conto delle seguenti deduzioni: A2^a B19^b A19^c D19^d

Particella con qualità: **SEMINATIVO** di classe 2

Superficie: **61.980 m²**

VARIAZIONE D'UFFICIO del 01/09/2023 Pratica n. FE0087632 in atti dal 19/10/2023 VERIFICA D'UFFICIO (n. 87632.1/2023)

Annotazioni: Variazione su istanza di parte del 28/08/2023 acquisita agli atti al prot. n. FE0073233 del 2023 Accertamento in autotutela che annulla il precedente prot. n. FE0080420 del 2018, ed avente la medesima data di efficacia del provvedimento annullato

➤ **Intestazione attuale dell'immobile - totale intestati: 2**

➤ **1. SUCCI CIMENTINI Claudio
(CF SCCCLD43B06C814I)**

nato a CODIGORO (FE) il 06/02/1943

Diritto di: Usufrutto per 1/1 comunione de residuo
(deriva dall'atto 1)

1. Atto del 10/11/2020 Pubblico ufficiale GUZZON
MARIA CHIARA Sede ADRIA (RO) Repertorio n.
13340 - DONAZIONE ACCETTATA Nota presentata con
Modello Unico n. 12961.1/2020 Reparto PI di
FERRARA in atti dal 23/11/2020

➤ **2. SUCCI CIMENTINI Ilario
(CF SCCLRI68H03A059Q)**

nato a ADRIA (RO) il 03/06/1968

Diritto di: Nuda proprieta' per 1/1 (deriva dall'atto
1)

Visura telematica

Legenda

- a) A2: Consorzio per opere idrauliche di 2a categoria (fra po - po di volano e mare adriatico)*
- b) B19: Consorzio grande bonificazione ferrarese*
- c) A19: Consorzio grande bonificazione ferrarese*
- d) D19: Consorzio grande bonificazione ferrarese*

Catasto terreni
Visura attuale per immobile
Situazione degli atti informatizzati al 02/02/2026



Immobile di catasto terreni



Causali di aggiornamento ed annotazioni

Informazioni riportate negli atti del catasto al 02/02/2026

Dati identificativi: Comune di CODIGORO (C814) (FE)

Foglio 7 Particella 8

Classamento:

Redditi: dominicale Euro 230,16

agrario Euro 110,41

Il reddito dominicale è stato calcolato tenendo conto delle seguenti deduzioni: A19^a B19^b D19^c A2^d

Particella con qualità: **SEMIN IRRIG** di classe 1

Superficie: **15.270 m²**

Ultimo atto di aggiornamento: TABELLA DI VARIAZIONE del 07/06/2022 Pratica n. FE0124029 in atti dal 28/11/2022 TRASMISSIONE DATI AGEA AI SENSI DEL DL 3.10.2006 N. 262 (n. 124029.1/2022)

Annotazioni: Variazione culturale eseguita ai sensi del DI 3.10.2006 n. 262, convertito con modificazioni nella legge 24.11.2006 n. 286 e successive modificazioni (anno 2022) - Eseguita a seguito di dichiarazione resa il 07/06/2022 all'Organismo Pagatore AGREA con la domanda 2471042 (Scheda validazione/fascicolo prot. n. PG/2022/507196)

> **Dati identificativi**

Comune di CODIGORO (C814) (FE)

Foglio 7 Particella 8

Impianto meccanografico del 19/04/1975

> **Dati di classamento**

Redditi: dominicale Euro 230,16

agrario Euro 110,41

Il reddito dominicale è stato calcolato tenendo conto delle seguenti deduzioni: A19^a B19^b D19^c A2^d

Particella con qualità: **SEMIN IRRIG** di classe 1

Superficie: **15.270 m²**

TABELLA DI VARIAZIONE del 07/06/2022 Pratica n. FE0124029 in atti dal 28/11/2022 TRASMISSIONE DATI AGEA AI SENSI DEL DL 3.10.2006 N. 262 (n. 124029.1/2022)

Annotazioni: Variazione culturale eseguita ai sensi del DI 3.10.2006 n. 262, convertito con modificazioni nella legge 24.11.2006 n. 286 e successive modificazioni (anno 2022) - Eseguita a seguito di dichiarazione resa il 07/06/2022 all'Organismo Pagatore AGREA con la domanda 2471042 (Scheda validazione/fascicolo prot. n. PG/2022/507196)

› **Intestazione attuale dell'immobile - totale intestati: 1**

› **1. SOCIETA' AGRICOLA COLOMBARA S.A.S. DI
TODESCO RENATA E CHIARA E C.
(CF 01304290248)**

sede in MONTICELLO CONTE OTTO (VI)
Diritto di: Proprieta' per 1/1 (deriva dall'atto 1)

1. Atto del 31/07/2015 Pubblico ufficiale D'ERCOLE
LEOPOLDO Sede VICENZA (VI) Repertorio n. 47137 -
MUTAMENTO DI DENOMINAZIONE O RAGIONE
SOCIALE Nota presentata con Modello Unico n.
8730.1/2015 Reparto PI di FERRARA in atti dal
07/08/2015

Visura telematica

Legenda

- a) A19: Consorzio grande bonificazione ferrarese*
- b) B19: Consorzio grande bonificazione ferrarese*
- c) D19: Consorzio grande bonificazione ferrarese*
- d) A2: Consorzio per opere idrauliche di 2a categoria (fra po - po di volano e mare adriatico)*

Catasto terreni
Visura attuale per immobile
Situazione degli atti informatizzati al 24/02/2026



Immobile di catasto terreni



Causali di aggiornamento ed annotazioni

Informazioni riportate negli atti del catasto al 24/02/2026

Dati identificativi: Comune di CODIGORO (C814) (FE)

Foglio 80 Particella 112

Classamento:

Redditi: dominicale Euro 44,27 Lire 85.714

agrario Euro 27,97 Lire 54.150

Il reddito dominicale è stato calcolato tenendo conto delle seguenti deduzioni: A19^a A2^b F19^c B19^d

Particella con qualità: **SEMINATIVO** di classe 2

Superficie: **5.700 m²**

Ultimo atto di aggiornamento: DENUNZIA (NEI PASSAGGI PER CAUSA DI MORTE) del 14/10/1990 in atti dal 08/04/1991 (n. 3102.1/1990)

> **Dati identificativi**

Comune di CODIGORO (C814) (FE)

Foglio 80 Particella 112

Partita: 14512

FRAZIONAMENTO in atti dal 22/03/1991 (n. 198.12/1990)

> **Dati di classamento**

Redditi: dominicale Euro 44,27 Lire 85.714

agrario Euro 27,97 Lire 54.150

Il reddito dominicale è stato calcolato tenendo conto delle seguenti deduzioni: A19^a A2^b F19^c B19^d

Particella con qualità: **SEMINATIVO** di classe 2

Superficie: **5.700 m²**

FRAZIONAMENTO in atti dal 22/03/1991 (n. 198.12/1990)

> Altre variazioni

DENUNZIA (NEI PASSAGGI PER CAUSA DI MORTE)
del 14/10/1990 in atti dal 08/04/1991 (n. 3102.1/1990)

> Intestazione attuale dell'immobile - totale intestati: 1

> 1. DEMANIO DELLO STATO OPERE DI
BONIFICA
(CF 80193210582)

Diritto di: Proprieta' per 1000/1000 (deriva dall'atto
1)

1. Atto del 19/11/1990 Pubblico ufficiale BISSI M Sede
FERRARA (FE) Repertorio n. 30310 - UR Sede
FERRARA (FE) Registrazione n. 4437 registrato in data
07/12/1990 - Voltura n. 3288.1/1990 in atti dal
10/04/1991

Visura telematica

Legenda

- a) A19: Consorzio grande bonificazione ferrarese
- b) A2: Consorzio per opere idrauliche di 2a categoria (fra po - po di volano e mare adriatico)
- c) F19: Consorzio grande bonificazione ferrarese
- d) B19: Consorzio grande bonificazione ferrarese

Catasto terreni
Visura attuale per immobile
Situazione degli atti informatizzati al 24/02/2026



Immobile di catasto terreni



Causali di aggiornamento ed annotazioni

Informazioni riportate negli atti del catasto al 24/02/2026

Dati identificativi: Comune di CODIGORO (C814) (FE)

Foglio 80 Particella 46

Classamento:

Redditi: dominicale Euro 94,98

agrario Euro 55,67

Il reddito dominicale è stato calcolato tenendo conto delle seguenti deduzioni: E19^a) A19^b) A2^c) C33^d) B19^e)

Particella con qualità: SEMIN IRRIG di classe 1

Superficie: 7.700 m²

Ultimo atto di aggiornamento: TABELLA DI VARIAZIONE del 10/06/2022 Pratica n. FE0123372 in atti dal 28/11/2022 TRASMISSIONE DATI AGEA AI SENSI DEL DL 3.10.2006 N. 262 (n. 123372.1/2022)

Annotazioni: Variazione culturale eseguita ai sensi del DI 3.10.2006 n. 262, convertito con modificazioni nella legge 24.11.2006 n. 286 e successive modificazioni (anno 2022) - Eseguita a seguito di dichiarazione resa il 10/06/2022 all'Organismo Pagatore AGREA con la domanda 2479066 (Scheda validazione/fascicolo prot. n. PG/2022/496043)

> **Dati identificativi**

Comune di CODIGORO (C814) (FE)

Foglio 80 Particella 46

Impianto meccanografico del 19/04/1975

> **Dati di classamento**

Redditi: dominicale Euro 94,98

agrario Euro 55,67

Il reddito dominicale è stato calcolato tenendo conto delle seguenti deduzioni: E19^a) A19^b) A2^c) C33^d) B19^e)

Particella con qualità: SEMIN IRRIG di classe 1

Superficie: 7.700 m²

TABELLA DI VARIAZIONE del 10/06/2022 Pratica n. FE0123372 in atti dal 28/11/2022 TRASMISSIONE DATI AGEA AI SENSI DEL DL 3.10.2006 N. 262 (n. 123372.1/2022)

Annotazioni: Variazione culturale eseguita ai sensi del DI 3.10.2006 n. 262, convertito con modificazioni nella legge 24.11.2006 n. 286 e successive modificazioni (anno 2022) - Eseguita a seguito di dichiarazione resa il 10/06/2022 all'Organismo Pagatore AGREA con la domanda 2479066 (Scheda validazione/fascicolo prot. n. PG/2022/496043)

> **Intestazione attuale dell'immobile - totale intestati: 1**

> **1. ZERBINI Gianni**
(CF ZRBGNN60P16C814O)
nato a CODIGORO (FE) il 16/09/1960
Diritto di: Proprieta' per 1000/1000 (deriva dall'atto
1)

1. Atto del 10/11/1999 Pubblico ufficiale CARPANELLI
PIETRO Sede CODIGORO (FE) Repertorio n. 49869 -
Trascrizione n. 11962.1/1999 in atti dal 26/11/1999

Visura telematica

Legenda

- a) E19: Consorzio grande bonificazione ferrarese
- b) A19: Consorzio grande bonificazione ferrarese
- c) A2: Consorzio per opere idrauliche di 2a categoria (fra po - po di volano e mare adriatico)
- d) C33: Consorzio grande bonificazione ferrarese (fitto d'acqua)
- e) B19: Consorzio grande bonificazione ferrarese

Catasto terreni
Visura attuale per immobile
Situazione degli atti informatizzati al 30/01/2026



Immobile di catasto terreni



Causali di aggiornamento ed annotazioni

Informazioni riportate negli atti del catasto al 30/01/2026

Dati identificativi: Comune di CODIGORO (C814) (FE)

Foglio 80 Particella 124

Classamento:

Redditi: dominicale Euro 12,43 Lire 24.060

agrario Euro 7,85 Lire 15.200

Il reddito dominicale è stato calcolato tenendo conto delle seguenti deduzioni: B19^a) A19^b) A2^c) F19^d)

Particella con qualità: **SEMINATIVO** di classe 2

Superficie: **1.600 m²**

Ultimo atto di aggiornamento: ISTRUMENTO (ATTO PUBBLICO) del 19/10/1990 in atti dal 06/04/1991 (n. 3082.1/1990)

> **Dati identificativi**

Comune di CODIGORO (C814) (FE)

Foglio 80 Particella 124

Partita: 14512

FRAZIONAMENTO in atti dal 22/03/1991 (n. 198.16/1990)

> **Dati di classamento**

Redditi: dominicale Euro 12,43 Lire 24.060

agrario Euro 7,85 Lire 15.200

Il reddito dominicale è stato calcolato tenendo conto delle seguenti deduzioni: B19^a) A19^b) A2^c) F19^d)

Particella con qualità: **SEMINATIVO** di classe 2

Superficie: **1.600 m²**

FRAZIONAMENTO in atti dal 22/03/1991 (n. 198.16/1990)

> **Altre variazioni**

ISTRUMENTO (ATTO PUBBLICO) del 19/10/1990 in
atti dal 06/04/1991 (n. 3082.1/1990)

> **Intestazione attuale dell'immobile - totale intestati: 1**

> **1. DEMANIO DELLO STATO OPERE DI
BONIFICA
(CF 80193210582)**

Diritto di: Proprieta' per 1000/1000 (deriva dall'atto
1)

1. Atto del 19/10/1990 Pubblico ufficiale BISSI M Sede
FERRARA (FE) Repertorio n. 30151 - UR Sede
FERRARA (FE) Registrazione n. 3972 registrato in data
08/11/1990 - Voltura n. 3082.1/1990 in atti dal
06/04/1991

Visura telematica

Legenda

- a) B19: Consorzio grande bonificazione ferrarese*
- b) A19: Consorzio grande bonificazione ferrarese*
- c) A2: Consorzio per opere idrauliche di 2a categoria (fra po - po di volano e mare adriatico)*
- d) F19: Consorzio grande bonificazione ferrarese*

Catasto terreni
Visura attuale per immobile
Situazione degli atti informatizzati al **04/03/2026**



Immobile di catasto terreni



Causali di aggiornamento ed annotazioni

Informazioni riportate negli atti del catasto al 04/03/2026

Dati identificativi: Comune di **CODIGORO (C814) (FE)**

Foglio **8** Particella **96**

Classamento:

Redditi: dominicale **Euro 262,38**

agrario **Euro 153,79**

Il reddito dominicale è stato calcolato tenendo conto delle seguenti deduzioni: A2^a) A19^b) B19^c) C33^d) E19^e)

Particella con qualità: **RISAIA** di classe **U**

Superficie: **21.270 m²**

Ultimo atto di aggiornamento: TABELLA DI VARIAZIONE del 15/05/2014 Pratica n. FE0217465 in atti dal 09/12/2014 TRASMISSIONE DATI AGEA AI SENSI DEL DL 3.10.2006 N. 262 (n. 775.1/2014)

Annotazioni: Variazione culturale eseguita ai sensi del DI 3.10.2006 n. 262, convertito con modificazioni nella legge 24.11.2006 n. 286 e successive modificazioni (anno 2014) - Eseguita a seguito di dichiarazione resa il 15/05/2014 all'Organismo Pagatore AGREA con la domanda 2848349 (Scheda validazione/fascicolo prot. n. PG/2014/105096) - Classamento per parificazione con la qualità' 2 - SEMIN IRRIG, classe 01

> Dati identificativi

Comune di **CODIGORO (C814) (FE)**

Foglio **8** Particella **96**

Impianto meccanografico del 19/04/1975

> Dati di classamento

Redditi: dominicale **Euro 262,38**

agrario **Euro 153,79**

Il reddito dominicale è stato calcolato tenendo conto delle seguenti deduzioni: A2^a) A19^b) B19^c) C33^d) E19^e)

Particella con qualità: **RISAIA** di classe **U**

Superficie: **21.270 m²**

TABELLA DI VARIAZIONE del 15/05/2014 Pratica n. FE0217465 in atti dal 09/12/2014 TRASMISSIONE DATI AGEA AI SENSI DEL DL 3.10.2006 N. 262 (n. 775.1/2014)

Annotazioni: Variazione culturale eseguita ai sensi del DI 3.10.2006 n. 262, convertito con modificazioni nella legge 24.11.2006 n. 286 e successive modificazioni (anno 2014) - Eseguita a seguito di dichiarazione resa il 15/05/2014 all'Organismo Pagatore AGREA con la domanda 2848349 (Scheda validazione/fascicolo prot. n. PG/2014/105096) - Classamento per parificazione con la qualità' 2 - SEMIN IRRIG, classe 01

➤ **Intestazione attuale dell'immobile - totale intestati: 5**

- **1. GARBELLINI Andrea**
(CF GRBNDR58S30C814H)
nato a CODIGORO (FE) il 30/11/1958
Diritto di: Proprieta' per 1/6 (deriva dall'atto 1)

- **2. GARBELLINI Danilo**
(CF GRBDNL60E25C814G)
nato a CODIGORO (FE) il 25/05/1960
Diritto di: Proprieta' per 1/6 (deriva dall'atto 1)

- **3. GARBELLINI Luciana**
(CF GRBLCN55S58C814Q)
nata a CODIGORO (FE) il 18/11/1955
Diritto di: Proprieta' per 1/6 (deriva dall'atto 1)

- **4. GARBELLINI Maurizio**
(CF GRBMRZ63R06C814T)
nato a CODIGORO (FE) il 06/10/1963
Diritto di: Proprieta' per 1/6 (deriva dall'atto 1)

- **5. ROMA Milvia (CF RMOMLV35M57C814V)**
nata a CODIGORO (FE) il 17/08/1935
Diritto di: Proprieta' per 2/6 (deriva dall'atto 1)

1. DENUNZIA (NEI PASSAGGI PER CAUSA DI MORTE) del 11/11/2011 - UU Sede FERRARA (FE) Registrazione Volume 9990 n. 1618 registrato in data 09/07/2012 - SUCCESSIONE DI GARBELLINI ALDO Voltura n. 5910.1/2012 - Pratica n. FE0123384 in atti dal 02/08/2012

Visura telematica

Legenda

- a) A2: Consorzio per opere idrauliche di 2a categoria (fra po - po di volano e mare adriatico)
- b) A19: Consorzio grande bonificazione ferrarese
- c) B19: Consorzio grande bonificazione ferrarese
- d) C33: Consorzio grande bonificazione ferrarese (fitto d'acqua)
- e) E19: Consorzio grande bonificazione ferrarese

Catasto terreni
Visura attuale per immobile
Situazione degli atti informatizzati al 30/01/2026



Immobile di catasto terreni



Causali di aggiornamento ed annotazioni

Informazioni riportate negli atti del catasto al 30/01/2026

Dati identificativi: Comune di CODIGORO (C814) (FE)

Foglio 80 Particella 123

Classamento:

Redditi: dominicale Euro 20,85

agrario Euro 9,83

Il reddito dominicale è stato calcolato tenendo conto delle seguenti deduzioni: B19^a F19^b A2^c A19^d

Particella con qualità: SEMIN IRRIG di classe 1

Superficie: 1.360 m²

Ultimo atto di aggiornamento: TABELLA DI VARIAZIONE del 11/06/2018 Pratica n. FE0076338 in atti dal 04/12/2018 TRASMISSIONE DATI AGEA AI SENSI DEL DL 3.10.2006 N. 262 (n. 5253.1/2018)

Annotazioni: Variazione culturale eseguita ai sensi del DI 3.10.2006 n. 262, convertito con modificazioni nella legge 24.11.2006 n. 286 e successive modificazioni (anno 2018) - Eseguita a seguito di dichiarazione resa il 11/06/2018 all'Organismo Pagatore AGREA con la domanda 3839170 (Scheda validazione/fascicolo prot. n. PG/2018/414609)

> **Dati identificativi**

Comune di CODIGORO (C814) (FE)

Foglio 80 Particella 123

FRAZIONAMENTO in atti dal 22/03/1991 (n. 198.15/1990)

> **Dati di classamento**

Redditi: dominicale Euro 20,85

agrario Euro 9,83

Il reddito dominicale è stato calcolato tenendo conto delle seguenti deduzioni: B19^a F19^b A2^c A19^d

Particella con qualità: SEMIN IRRIG di classe 1

Superficie: 1.360 m²

TABELLA DI VARIAZIONE del 11/06/2018 Pratica n. FE0076338 in atti dal 04/12/2018 TRASMISSIONE DATI AGEA AI SENSI DEL DL 3.10.2006 N. 262 (n. 5253.1/2018)

Annotazioni: Variazione culturale eseguita ai sensi del DI 3.10.2006 n. 262, convertito con modificazioni nella legge 24.11.2006 n. 286 e successive modificazioni (anno 2018) - Eseguita a seguito di dichiarazione resa il 11/06/2018 all'Organismo Pagatore AGREA con la domanda 3839170 (Scheda validazione/fascicolo prot. n. PG/2018/414609)

› **Intestazione attuale dell'immobile - totale intestati: 1**

- | | |
|--|---|
| › 1. ZERBINI Gianni
(CF ZRBGNN60P16C814O)
nato a CODIGORO (FE) il 16/09/1960
Diritto di: Proprieta' per 1000/1000 (deriva dall'atto
1) | 1. FRAZIONAMENTO in atti dal 22/03/1991 (n.
198.15/1990) |
|--|---|
-

Visura telematica

Legenda

- a) B19: Consorzio grande bonificazione ferrarese*
- b) F19: Consorzio grande bonificazione ferrarese*
- c) A2: Consorzio per opere idrauliche di 2a categoria (fra po - po di volano e mare adriatico)*
- d) A19: Consorzio grande bonificazione ferrarese*

Catasto terreni
Visura attuale per immobile
Situazione degli atti informatizzati al **04/03/2026**



Immobile di catasto terreni



Causali di aggiornamento ed annotazioni

Informazioni riportate negli atti del catasto al **04/03/2026**

Dati identificativi: Comune di **CODIGORO (C814) (FE)**

Foglio **35** Particella **197**

Classamento:

Redditi: dominicale **Euro 487,40**

agrario **Euro 401,98**

Il reddito dominicale è stato calcolato tenendo conto delle seguenti deduzioni: I19^a) A2^b) A19^c) B19^d)

Particella con qualità: **SEMINATIVO** di classe **3**

Superficie: **86.482 m²**

Ultimo atto di aggiornamento: FRAZIONAMENTO del 17/11/2022 Pratica n. FE0116572 in atti dal 17/11/2022 Protocollo NSD n. ENTRATE.AGEV-ST1.REGISTRO UFFICIALE.7986770.17/11/2022 presentato il 17/11/2022 (n. 116572.1/2022)

> **Dati identificativi**

Comune di **CODIGORO (C814) (FE)**

Foglio **35** Particella **197**

FRAZIONAMENTO del 17/11/2022 Pratica n. FE0116572 in atti dal 17/11/2022 Protocollo NSD n. ENTRATE.AGEV-ST1.REGISTRO UFFICIALE.7986770.17/11/2022 presentato il 17/11/2022 (n. 116572.1/2022)

> **Dati di classamento**

Redditi: dominicale **Euro 487,40**

agrario **Euro 401,98**

Il reddito dominicale è stato calcolato tenendo conto delle seguenti deduzioni: I19^a) A2^b) A19^c) B19^d)

Particella con qualità: **SEMINATIVO** di classe **3**

Superficie: **86.482 m²**

FRAZIONAMENTO del 17/11/2022 Pratica n. FE0116572 in atti dal 17/11/2022 Protocollo NSD n. ENTRATE.AGEV-ST1.REGISTRO UFFICIALE.7986770.17/11/2022 presentato il 17/11/2022 (n. 116572.1/2022)

> **Intestazione attuale dell'immobile - totale intestati: 1**

> **1. FLORIANA SOCIETA' AGRICOLA SEMPLICE
(CF 02126090386)**

sede in CODIGORO (FE)

Diritto di: Proprieta' per 1/1 (deriva dall'atto 1)

1. Atto del 11/04/2023 Pubblico ufficiale BOLOGNESI
CLAUDIO Sede CODIGORO (FE) Repertorio n. 4849 -
COMPRAVENDITA Nota presentata con Modello Unico
n. 5635.1/2023 Reparto PI di FERRARA in atti dal
21/04/2023

Visura telematica

Legenda

- a) I19: Consorzio grande bonificazione ferrarese*
- b) A2: Consorzio per opere idrauliche di 2a categoria (fra po - po di volano e mare adriatico)*
- c) A19: Consorzio grande bonificazione ferrarese*
- d) B19: Consorzio grande bonificazione ferrarese*

Catasto terreni

Visura attuale per immobile

Situazione degli atti informatizzati al **24/02/2026**

**Immobile di catasto terreni****Causali di aggiornamento ed annotazioni****Informazioni riportate negli atti del catasto al 24/02/2026****Dati identificativi:** Comune di **CODIGORO (C814) (FE)**Foglio **80** Particella **73****Classamento:**Particella divisa in **2** porzioni

Totali particella:

Redditi: dominicale **Euro 9,05**agrario **Euro 4,47**Superficie: **645 m²****Il reddito dominicale è stato calcolato tenendo conto delle eventuali deduzioni indicate in tabella**

Porzione	AA	AB
Reddito dominicale	Euro 8,67	Euro 0,38
Reddito agrario	Euro 4,13	Euro 0,34
Deduzioni	E19 ^a) B19 ^b) A19 ^c) A2 ^d)	B19 ^b) A19 ^c) A2 ^d) E19 ^a)
Superficie m ²	571	74
Qualità	SEMIN IRRIG	SEMINATIVO
Classe	1	3

Ultimo atto di aggiornamento: TABELLA DI VARIAZIONE del 21/06/2021 Pratica n. FE0074252 in atti dal 14/12/2021 TRASMISSIONE DATI AGEA AI SENSI DEL DL 3.10.2006 N. 262 (n. 74252.1/2021)**Annotazioni:** Variazione culturale eseguita ai sensi del DI 3.10.2006 n. 262, convertito con modificazioni nella legge 24.11.2006 n. 286 e successive modificazioni (anno 2021) - Eseguita a seguito di dichiarazione resa il 21/06/2021 all'Organismo Pagatore AGREA con la domanda 4329511 (Scheda validazione/fascicolo prot. n. PG/2021/548804)

> Dati identificativi

Comune di **CODIGORO (C814) (FE)**
Foglio **80** Particella **73**
Partita: **6158**

Impianto meccanografico del 19/04/1975

> Dati di classamento

Particella divisa in **2** porzioni

Totali particella:

Redditi: dominicale **Euro 9,05**

agrario **Euro 4,47**

Superficie: **645 m²**

Il reddito dominicale è stato calcolato tenendo conto delle eventuali deduzioni indicate in tabella

Porzione	AA	AB
Reddito dominicale	Euro 8,67	Euro 0,38
Reddito agrario	Euro 4,13	Euro 0,34
Deduzioni	E19 ^a) B19 ^b) A19 ^c) A2 ^d)	B19 ^b) A19 ^c) A2 ^d) E19 ^a)
Superficie m ²	571	74
Qualità	SEMIN IRRIG	SEMINATIVO
Classe	1	3

TABELLA DI VARIAZIONE del 21/06/2021 Pratica n. FE0074252 in atti dal 14/12/2021 TRASMISSIONE DATI AGEA AI SENSI DEL DL 3.10.2006 N. 262 (n. 74252.1/2021)

Annotazioni: Variazione culturale eseguita ai sensi del DL 3.10.2006 n. 262, convertito con modificazioni nella legge 24.11.2006 n. 286 e successive modificazioni (anno 2021) - Eseguita a seguito di dichiarazione resa il 21/06/2021 all'Organismo Pagatore AGREA con la domanda 4329511 (Scheda validazione/fascicolo prot. n. PG/2021/548804)

> Intestazione attuale dell'immobile - totale intestati: 1

> 1. EUROVO S.R.L. (CF 00992620286)

sede in LUGO (RA)

Diritto di: Proprieta' per 1/1 (deriva dall'atto 1)

1. MUTAMENTO DI DENOMINAZIONE - VOLTURE SOCIETARIE del 07/12/2016 Pubblico ufficiale GIGANTI RENATO Repertorio n. 62035 Sede TGS Registrazione Volume 1T n. 4651 registrato in data 09/12/2016 - ATTO DI FUSIONE Nota presentata con Modello Unico n. 2782.1/2016 - Pratica n. FE0140688 in atti dal 09/12/2016

Direzione Provinciale di Ferrara
Ufficio Provinciale - Territorio
Servizi Catastali

Data: **24/02/2026**
Ora: **16:37:27**
Numero Pratica: **T341025/2026**
Pag: **3 - Fine**

Legenda

- a) E19: Consorzio grande bonificazione ferrarese*
- b) B19: Consorzio grande bonificazione ferrarese*
- c) A19: Consorzio grande bonificazione ferrarese*
- d) A2: Consorzio per opere idrauliche di 2a categoria (fra po - po di volano e mare adriatico)*

Catasto terreni
Visura attuale per immobile
Situazione degli atti informatizzati al **02/02/2026**



Immobile di catasto terreni



Causali di aggiornamento ed annotazioni

Informazioni riportate negli atti del catasto al 02/02/2026

Dati identificativi: Comune di **CODIGORO (C814) (FE)**

Foglio **7** Particella **58**

Classamento:

Redditi: dominicale **Euro 260,01**

agrario **Euro 124,72**

Il reddito dominicale è stato calcolato tenendo conto delle seguenti deduzioni: A19^a) B19^b) A2^c) D19^d)

Particella con qualità: **SEMIN IRRIG** di classe **1**

Superficie: **17.250 m²**

Ultimo atto di aggiornamento: TABELLA DI VARIAZIONE del 07/06/2022 Pratica n. FE0126488 in atti dal 29/11/2022 TRASMISSIONE DATI AGEA AI SENSI DEL DL 3.10.2006 N. 262 (n. 126488.1/2022)

Annotazioni: Variazione culturale eseguita ai sensi del DI 3.10.2006 n. 262, convertito con modificazioni nella legge 24.11.2006 n. 286 e successive modificazioni (anno 2022) - Eseguita a seguito di dichiarazione resa il 07/06/2022 all'Organismo Pagatore AGREA con la domanda 2471042 (Scheda validazione/fascicolo prot. n. PG/2022/507196)

> Dati identificativi

Comune di **CODIGORO (C814) (FE)**

Foglio **7** Particella **58**

VARIAZIONE D'UFFICIO del 20/02/1979 in atti dal 31/10/1983 (n. 39483)

> Dati di classamento

Redditi: dominicale **Euro 260,01**

agrario **Euro 124,72**

Il reddito dominicale è stato calcolato tenendo conto delle seguenti deduzioni: A19^a) B19^b) A2^c) D19^d)

Particella con qualità: **SEMIN IRRIG** di classe **1**

Superficie: **17.250 m²**

TABELLA DI VARIAZIONE del 07/06/2022 Pratica n. FE0126488 in atti dal 29/11/2022 TRASMISSIONE DATI AGEA AI SENSI DEL DL 3.10.2006 N. 262 (n. 126488.1/2022)

Annotazioni: Variazione culturale eseguita ai sensi del DI 3.10.2006 n. 262, convertito con modificazioni nella legge 24.11.2006 n. 286 e successive modificazioni (anno 2022) - Eseguita a seguito di dichiarazione resa il 07/06/2022 all'Organismo Pagatore AGREA con la domanda 2471042 (Scheda validazione/fascicolo prot. n. PG/2022/507196)

➤ **Intestazione attuale dell'immobile - totale intestati: 1**

➤ **1. SOCIETA' AGRICOLA COLOMBARA S.A.S. DI
TODESCO RENATA E CHIARA E C.
(CF 01304290248)**

sede in MONTICELLO CONTE OTTO (VI)
Diritto di: Proprieta' per 1/1 (deriva dall'atto 1)

1. Atto del 31/07/2015 Pubblico ufficiale D'ERCOLE
LEOPOLDO Sede VICENZA (VI) Repertorio n. 47137 -
MUTAMENTO DI DENOMINAZIONE O RAGIONE
SOCIALE Nota presentata con Modello Unico n.
8730.1/2015 Reparto PI di FERRARA in atti dal
07/08/2015

Visura telematica

Legenda

- a) A19: Consorzio grande bonificazione ferrarese*
- b) B19: Consorzio grande bonificazione ferrarese*
- c) A2: Consorzio per opere idrauliche di 2a categoria (fra po - po di volano e mare adriatico)*
- d) D19: Consorzio grande bonificazione ferrarese*

Catasto terreni
Visura attuale per immobile
Situazione degli atti informatizzati al **30/01/2026**



Immobile di catasto terreni



Causali di aggiornamento ed annotazioni

Informazioni riportate negli atti del catasto al 30/01/2026

Dati identificativi: Comune di **CODIGORO (C814) (FE)**

Foglio **80** Particella **122**

Classamento:

Redditi: dominicale **Euro 9,09 Lire 17.594**

agrario **Euro 5,74 Lire 11.115**

Il reddito dominicale è stato calcolato tenendo conto delle seguenti deduzioni: A2^a F19^b A19^c B19^d

Particella con qualità: **SEMINATIVO** di classe **2**

Superficie: **1.170 m²**

Ultimo atto di aggiornamento: ISTRUMENTO (ATTO PUBBLICO) del 19/10/1990 in atti dal 06/04/1991 (n. 3082.1/1990)

> Dati identificativi

Comune di **CODIGORO (C814) (FE)**

Foglio **80** Particella **122**

Partita: **14512**

FRAZIONAMENTO in atti dal 22/03/1991 (n. 198.15/1990)

> Dati di classamento

Redditi: dominicale **Euro 9,09 Lire 17.594**

agrario **Euro 5,74 Lire 11.115**

Il reddito dominicale è stato calcolato tenendo conto delle seguenti deduzioni: A2^a F19^b A19^c B19^d

Particella con qualità: **SEMINATIVO** di classe **2**

Superficie: **1.170 m²**

FRAZIONAMENTO in atti dal 22/03/1991 (n. 198.15/1990)

> Altre variazioni

ISTRUMENTO (ATTO PUBBLICO) del 19/10/1990 in
atti dal 06/04/1991 (n. 3082.1/1990)

> Intestazione attuale dell'immobile - totale intestati: 1

> 1. DEMANIO DELLO STATO OPERE DI
BONIFICA
(CF 80193210582)

Diritto di: Proprieta' per 1000/1000 (deriva dall'atto
1)

1. Atto del 19/10/1990 Pubblico ufficiale BISSI M Sede
FERRARA (FE) Repertorio n. 30151 - UR Sede
FERRARA (FE) Registrazione n. 3972 registrato in data
08/11/1990 - Voltura n. 3082.1/1990 in atti dal
06/04/1991

Visura telematica

Legenda

- a) A2: Consorzio per opere idrauliche di 2a categoria (fra po - po di volano e mare adriatico)
- b) F19: Consorzio grande bonificazione ferrarese
- c) A19: Consorzio grande bonificazione ferrarese
- d) B19: Consorzio grande bonificazione ferrarese

Catasto terreni
Visura attuale per immobile
Situazione degli atti informatizzati al **04/03/2026**



Immobile di catasto terreni



Causali di aggiornamento ed annotazioni

Informazioni riportate negli atti del catasto al 04/03/2026

Dati identificativi: Comune di **CODIGORO (C814) (FE)**

Foglio **52** Particella **77**

Classamento:

Redditi: dominicale **Euro 12,45 Lire 24.100**

agrario **Euro 6,25 Lire 12.100**

Il reddito dominicale è stato calcolato tenendo conto delle seguenti deduzioni: A19^a) A2^b) N19^c) B19^d)

Particella con qualità: **SEMINATIVO** di classe **1**

Superficie: **1.210 m²**

Ultimo atto di aggiornamento: ISTRUMENTO (ATTO PUBBLICO) del 27/09/1999 in atti dal 23/11/1999 (n. 2637.2/1999)

> Dati identificativi

Comune di **CODIGORO (C814) (FE)**

Foglio **52** Particella **77**

Partita: **16079**

Impianto meccanografico del 19/04/1975

Annotazione di immobile: PASSAGGI INTERMEDI
DA ESAMINARE

> Dati di classamento

Redditi: dominicale **Euro 12,45 Lire 24.100**

agrario **Euro 6,25 Lire 12.100**

Il reddito dominicale è stato calcolato tenendo conto delle seguenti deduzioni: A19^a) A2^b) N19^c) B19^d)

Particella con qualità: **SEMINATIVO** di classe **1**

Superficie: **1.210 m²**

Impianto meccanografico del 19/04/1975

Direzione Provinciale di Ferrara
Ufficio Provinciale - Territorio
Servizi Catastali

Data: **04/03/2026**
Ora: **10:39:33**
Numero Pratica: **T168167/2026**
Pag: **2 - Segue**

[> Altre variazioni](#)

ISTRUMENTO (ATTO PUBBLICO) del 27/09/1999 in
atti dal 23/11/1999 (n. 2637.2/1999)

➤ **Intestazione attuale dell'immobile - totale intestati: 10**

➤ **1. BELLINASO David**
(CF BLLDVD72M12L407H)

nato a TREVISO (TV) il 12/08/1972

Diritto di: Proprieta' per 1/42 in regime di separazione dei beni (deriva dall'atto 1)

➤ **2. BOLOGNESI Patrizia**
(CF BLGPRZ63B63F205Y)

nata a MILANO (MI) il 23/02/1963

Diritto di: Proprieta' per 3/28 in regime di separazione dei beni (deriva dall'atto 1)

➤ **3. BORRELLO Davide**
(CF BRRDVD90C12A773A)

nato a BELVEDERE MARITTIMO (CS) il 12/03/1990

Diritto di: Proprieta' per 1/14 (deriva dall'atto 1)

➤ **4. MURARO Irene (CF MRRRNI40M69C814R)**

nata a CODIGORO (FE) il 29/08/1940

Diritto di: da verificare (deriva dall'atto 1)

➤ **5. PANDOLFI Alessandro**
(CF PNDLSN61L28C814B)

nato a CODIGORO (FE) il 28/07/1961

Diritto di: da verificare (deriva dall'atto 1)

➤ **6. STELLA Maria (CF STLMRA44T56C814D)**

nata a CODIGORO (FE) il 16/12/1944

Diritto di: Proprieta' per 2/21 (deriva dall'atto 1)

➤ **7. TANCINI Luca (CF TNCLCU61C10C814S)**

nato a CODIGORO (FE) il 10/03/1961

Diritto di: da verificare (deriva dall'atto 1)

➤ **8. TANCINI Luca (CF TNCLCU61C10C814S)**

nato a CODIGORO (FE) il 10/03/1961

Diritto di: Proprieta' per 3/28 in regime di separazione dei beni (deriva dall'atto 1)

➤ **9. TANCINI Luca (CF TNCLCU61C10C814S)**

nato a CODIGORO (FE) il 10/03/1961

Diritto di: Proprieta' per 3/14 da verificare in regime di separazione dei beni (deriva dall'atto 1)

➤ **10. STELLA Chiara**
(CF STLCHR71C70C814D)

nata a CODIGORO (FE) il 30/03/1971

Diritto di: Proprieta' per 2/42 (deriva dall'atto 2)

1. VOLTURA D'UFFICIO del 14/12/2022 Pubblico ufficiale D'ANTO' MADDALENA Sede FERRARA (FE) Repertorio n. 110 - - Voltura n. 652.1/2023 - Pratica n. FE0008403 in atti dal 25/01/2023

2. Atto del 29/01/2025 Pubblico ufficiale D'ANTO' MADDALENA Sede FERRARA (FE) Repertorio n. 1264 - PRESTAZIONE CON TRASFERIMENTO DI DIRITTI Nota presentata con Modello Unico n. 1307.2/2025 Reparto PI di FERRARA in atti dal 03/02/2025

Direzione Provinciale di Ferrara
Ufficio Provinciale - Territorio
Servizi Catastali

Data: **04/03/2026**
Ora: **10:39:33**
Numero Pratica: **T168167/2026**
Pag: **4 - Fine**

Visura telematica

Legenda

- a) A19: Consorzio grande bonificazione ferrarese*
- b) A2: Consorzio per opere idrauliche di 2a categoria (fra po - po di volano e mare adriatico)*
- c) N19: Consorzio grande bonificazione ferrarese*
- d) B19: Consorzio grande bonificazione ferrarese*

Catasto terreni
Visura attuale per immobile
Situazione degli atti informatizzati al **04/03/2026**



Immobile di catasto terreni



Causali di aggiornamento ed annotazioni

Informazioni riportate negli atti del catasto al 04/03/2026

Dati identificativi: Comune di **CODIGORO (C814) (FE)**

Foglio **16** Particella **133**

Classamento:

Redditi: dominicale **Euro 804,57**

agrario **Euro 379,45**

Il reddito dominicale è stato calcolato tenendo conto delle seguenti deduzioni: A2^a) B19^b) A19^c) F19^d)

Particella con qualità: **SEMIN IRRIG** di classe **1**

Superficie: **52.480 m²**

Ultimo atto di aggiornamento: TABELLA DI VARIAZIONE del 08/03/2007 Pratica n. FE0038441 in atti dal 08/03/2007 TRASMISSIONE DATI AI SENSI DEL DECRETO 262 DEL 3 OTTOBRE 2006 (n. 8029.1/2007)

Annotazioni: VARIAZIONE COLTURALE EX D.L. N. 262/06 - QUALITA' DICHIARATA O PARIFICATA A COLTURA PRESENTE NEL QUADRO TARIFFARIO

> Dati identificativi

Comune di **CODIGORO (C814) (FE)**

Foglio **16** Particella **133**

Impianto meccanografico del 19/04/1975

> Dati di classamento

Redditi: dominicale **Euro 804,57**

agrario **Euro 379,45**

Il reddito dominicale è stato calcolato tenendo conto delle seguenti deduzioni: A2^a) B19^b) A19^c) F19^d)

Particella con qualità: **SEMIN IRRIG** di classe **1**

Superficie: **52.480 m²**

TABELLA DI VARIAZIONE del 08/03/2007 Pratica n. FE0038441 in atti dal 08/03/2007 TRASMISSIONE DATI AI SENSI DEL DECRETO 262 DEL 3 OTTOBRE 2006 (n. 8029.1/2007)

Annotazioni: VARIAZIONE COLTURALE EX D.L. N. 262/06 - QUALITA' DICHIARATA O PARIFICATA A COLTURA PRESENTE NEL QUADRO TARIFFARIO

› **Intestazione attuale dell'immobile - totale intestati: 1**

› **1. SOCIETA' AGRICOLA VELA DI LANCELOTTI
VILLIAM & C. - SOCIETA' SEMPLICE
(CF 01164200295)**

sede in CODIGORO (FE)

Diritto di: Proprieta' per 1/1 (deriva dall'atto 1)

1. Atto del 18/12/2004 Pubblico ufficiale CARPANELLI
PIETRO Sede CODIGORO (FE) Repertorio n. 57987 -
MUTAMENTO DI DENOMINAZIONE O RAGIONE
SOCIALE Trascrizione n. 16130.1/2004 Reparto PI di
FERRARA in atti dal 04/01/2005

Visura telematica

Legenda

- a) A2: Consorzio per opere idrauliche di 2a categoria (fra po - po di volano e mare adriatico)*
- b) B19: Consorzio grande bonificazione ferrarese*
- c) A19: Consorzio grande bonificazione ferrarese*
- d) F19: Consorzio grande bonificazione ferrarese*

Catasto terreni
Visura attuale per immobile
Situazione degli atti informatizzati al **24/02/2026**



Immobile di catasto terreni



Causali di aggiornamento ed annotazioni

Informazioni riportate negli atti del catasto al 24/02/2026

Dati identificativi: Comune di **CODIGORO (C814) (FE)**

Foglio **80** Particella **113**

Classamento:

Redditi: dominicale **Euro 24,00 Lire 46.466**

agrario **Euro 15,16 Lire 29.355**

Il reddito dominicale è stato calcolato tenendo conto delle seguenti deduzioni: A19^a F19^b A2^c B19^d

Particella con qualità: **SEMINATIVO** di classe **2**

Superficie: **3.090 m²**

Ultimo atto di aggiornamento: DENUNZIA (NEI PASSAGGI PER CAUSA DI MORTE) del 14/10/1990 in atti dal 08/04/1991 (n. 3102.1/1990)

> Dati identificativi

Comune di **CODIGORO (C814) (FE)**

Foglio **80** Particella **113**

Partita: **14512**

FRAZIONAMENTO in atti dal 22/03/1991 (n. 198.12/1990)

> Dati di classamento

Redditi: dominicale **Euro 24,00 Lire 46.466**

agrario **Euro 15,16 Lire 29.355**

Il reddito dominicale è stato calcolato tenendo conto delle seguenti deduzioni: A19^a F19^b A2^c B19^d

Particella con qualità: **SEMINATIVO** di classe **2**

Superficie: **3.090 m²**

FRAZIONAMENTO in atti dal 22/03/1991 (n. 198.12/1990)

> **Altre variazioni**

DENUNZIA (NEI PASSAGGI PER CAUSA DI MORTE)
del 14/10/1990 in atti dal 08/04/1991 (n. 3102.1/1990)

> **Intestazione attuale dell'immobile - totale intestati: 1**

> **1. DEMANIO DELLO STATO OPERE DI
BONIFICA
(CF 80193210582)**

Diritto di: Proprieta' per 1000/1000 (deriva dall'atto
1)

1. Atto del 19/11/1990 Pubblico ufficiale BISSI M Sede
FERRARA (FE) Repertorio n. 30310 - UR Sede
FERRARA (FE) Registrazione n. 4437 registrato in data
07/12/1990 - Voltura n. 3288.1/1990 in atti dal
10/04/1991

Visura telematica

Legenda

- a) A19: Consorzio grande bonificazione ferrarese
- b) F19: Consorzio grande bonificazione ferrarese
- c) A2: Consorzio per opere idrauliche di 2a categoria (fra po - po di volano e mare adriatico)
- d) B19: Consorzio grande bonificazione ferrarese

Catasto terreni
Visura attuale per immobile
Situazione degli atti informatizzati al **02/02/2026**



Immobile di catasto terreni



Causali di aggiornamento ed annotazioni

Informazioni riportate negli atti del catasto al 02/02/2026

Dati identificativi: Comune di **CODIGORO (C814) (FE)**

Foglio **8** Particella **122**

Classamento:

Redditi: dominicale **Euro 143,83**

agrario **Euro 84,31**

Il reddito dominicale è stato calcolato tenendo conto delle seguenti deduzioni: B19^a A2^b A19^c E19^d C33^e)

Particella con qualità: **RISAIA** di classe **U**

Superficie: **11.660 m²**

Ultimo atto di aggiornamento: TABELLA DI VARIAZIONE del 15/05/2014 Pratica n. FE0217468 in atti dal 09/12/2014 TRASMISSIONE DATI AGEA AI SENSI DEL DL 3.10.2006 N. 262 (n. 777.1/2014)

Annotazioni: Variazione culturale eseguita ai sensi del DI 3.10.2006 n. 262, convertito con modificazioni nella legge 24.11.2006 n. 286 e successive modificazioni (anno 2014) - Eseguita a seguito di dichiarazione resa il 15/05/2014 all'Organismo Pagatore AGREA con la domanda 2848349 (Scheda validazione/fascicolo prot. n. PG/2014/105096) - Classamento per parificazione con la qualita' 2 - SEMIN IRRIG, classe 01

> Dati identificativi

Comune di **CODIGORO (C814) (FE)**

Foglio **8** Particella **122**

FRAZIONAMENTO in atti dal 07/03/1989 (n. 136.9/1988)

> Dati di classamento

Redditi: dominicale **Euro 143,83**

agrario **Euro 84,31**

Il reddito dominicale è stato calcolato tenendo conto delle seguenti deduzioni: B19^a A2^b A19^c E19^d C33^e)

Particella con qualità: **RISAIA** di classe **U**

Superficie: **11.660 m²**

TABELLA DI VARIAZIONE del 15/05/2014 Pratica n. FE0217468 in atti dal 09/12/2014 TRASMISSIONE DATI AGEA AI SENSI DEL DL 3.10.2006 N. 262 (n. 777.1/2014)

Annotazioni: Variazione culturale eseguita ai sensi del DI 3.10.2006 n. 262, convertito con modificazioni nella legge 24.11.2006 n. 286 e successive modificazioni (anno 2014) - Eseguita a seguito di dichiarazione resa il 15/05/2014 all'Organismo Pagatore AGREA con la domanda 2848349 (Scheda validazione/fascicolo prot. n. PG/2014/105096) - Classamento per parificazione con la qualita' 2 - SEMIN IRRIG, classe 01

➤ **Intestazione attuale dell'immobile - totale intestati: 5**

- **1. GARBELLINI Andrea**
(CF GRBNDR58S30C814H)
nato a CODIGORO (FE) il 30/11/1958
Diritto di: Proprieta' per 1/6 (deriva dall'atto 1)
- **2. GARBELLINI Danilo**
(CF GRBDNL60E25C814G)
nato a CODIGORO (FE) il 25/05/1960
Diritto di: Proprieta' per 1/6 (deriva dall'atto 1)
- **3. GARBELLINI Luciana**
(CF GRBLCN55S58C814Q)
nata a CODIGORO (FE) il 18/11/1955
Diritto di: Proprieta' per 1/6 (deriva dall'atto 1)
- **4. GARBELLINI Maurizio**
(CF GRBMRZ63R06C814T)
nato a CODIGORO (FE) il 06/10/1963
Diritto di: Proprieta' per 1/6 (deriva dall'atto 1)
- **5. ROMA Milvia (CF RMOMLV35M57C814V)**
nata a CODIGORO (FE) il 17/08/1935
Diritto di: Proprieta' per 2/6 (deriva dall'atto 1)

1. DENUNZIA (NEI PASSAGGI PER CAUSA DI MORTE) del 11/11/2011 - UU Sede FERRARA (FE) Registrazione Volume 9990 n. 1618 registrato in data 09/07/2012 - SUCCESSIONE DI GARBELLINI ALDO Voltura n. 5910.1/2012 - Pratica n. FE0123384 in atti dal 02/08/2012

Visura telematica

Legenda

- a) B19: Consorzio grande bonificazione ferrarese
- b) A2: Consorzio per opere idrauliche di 2a categoria (fra po - po di volano e mare adriatico)
- c) A19: Consorzio grande bonificazione ferrarese
- d) E19: Consorzio grande bonificazione ferrarese
- e) C33: Consorzio grande bonificazione ferrarese (fitto d'acqua)

Catasto terreni
Visura attuale per immobile
Situazione degli atti informatizzati al 24/02/2026



Immobile di catasto terreni



Causali di aggiornamento ed annotazioni

Informazioni riportate negli atti del catasto al 24/02/2026

Dati identificativi: Comune di CODIGORO (C814) (FE)

Foglio 80 Particella 130

Classamento:

Redditi: dominicale Euro 1.196,79

agrario Euro 570,19

Il reddito dominicale è stato calcolato tenendo
conto delle seguenti deduzioni: A19^a A2^b B19^c
E19^d

Particella con qualità: SEMIN IRRIG di classe 1

Superficie: 78.860 m²

Ultimo atto di aggiornamento: TABELLA DI VARIAZIONE del 19/12/2005 Pratica n. FE0111385 in atti dal 19/12/2005 VARIAZIONE DI QUALITA' (n. 6975.1/2005)

Annotazioni: VARIAZIONE DI QUALITA' SU DICHIARAZIONE DI PARTE

> **Dati identificativi**

Comune di CODIGORO (C814) (FE)
Foglio 80 Particella 130

FRAZIONAMENTO in atti dal 23/03/1991 (n. 198.18/1990)

> **Dati di classamento**

Redditi: dominicale Euro 1.196,79

agrario Euro 570,19

Il reddito dominicale è stato calcolato tenendo
conto delle seguenti deduzioni: A19^a A2^b B19^c
E19^d

Particella con qualità: SEMIN IRRIG di classe 1

Superficie: 78.860 m²

TABELLA DI VARIAZIONE del 19/12/2005 Pratica n. FE0111385 in atti dal 19/12/2005 VARIAZIONE DI QUALITA' (n. 6975.1/2005)

Annotazioni: VARIAZIONE DI QUALITA' SU DICHIARAZIONE DI PARTE

> **Intestazione attuale dell'immobile - totale intestati: 1**

> **1. AGRICOLA LAMBERTA S.A.S. DI SOCIETA'
AGRICOLA SANTAMARIA S.R.L. & C.
(CF 00967850389)**

sede in CESENA (FC)

Diritto di: Proprieta' per 1/1 (deriva dall'atto 1)

1. Atto del 24/05/2022 Pubblico ufficiale MALTONI MARCO Sede FORLI' (FC) Repertorio n. 41351 - MUTAMENTO DI DENOMINAZIONE O RAGIONE SOCIALE Nota presentata con Modello Unico n. 8662.1/2022 Reparto PI di FERRARA in atti dal 16/06/2022

Visura telematica

Legenda

- a) A19: Consorzio grande bonificazione ferrarese*
- b) A2: Consorzio per opere idrauliche di 2a categoria (fra po - po di volano e mare adriatico)*
- c) B19: Consorzio grande bonificazione ferrarese*
- d) E19: Consorzio grande bonificazione ferrarese*

Catasto terreni
Visura attuale per immobile
Situazione degli atti informatizzati al 30/01/2026



Immobile di catasto terreni



Causali di aggiornamento ed annotazioni

Informazioni riportate negli atti del catasto al 30/01/2026

Dati identificativi: Comune di CODIGORO (C814) (FE)

Foglio 80 Particella 125

Classamento:

Redditi: dominicale Euro 5,98 Lire 11.579

agrario Euro 3,78 Lire 7.315

Il reddito dominicale è stato calcolato tenendo conto delle seguenti deduzioni: B19^a F19^b A2^c A19^d

Particella con qualità: **SEMINATIVO** di classe 2

Superficie: **770 m²**

Ultimo atto di aggiornamento: ISTRUMENTO (ATTO PUBBLICO) del 19/10/1990 in atti dal 06/04/1991 (n. 3082.1/1990)

> **Dati identificativi**

Comune di CODIGORO (C814) (FE)

Foglio 80 Particella 125

Partita: 14512

FRAZIONAMENTO in atti dal 22/03/1991 (n. 198.16/1990)

> **Dati di classamento**

Redditi: dominicale Euro 5,98 Lire 11.579

agrario Euro 3,78 Lire 7.315

Il reddito dominicale è stato calcolato tenendo conto delle seguenti deduzioni: B19^a F19^b A2^c A19^d

Particella con qualità: **SEMINATIVO** di classe 2

Superficie: **770 m²**

FRAZIONAMENTO in atti dal 22/03/1991 (n. 198.16/1990)

> Altre variazioni

ISTRUMENTO (ATTO PUBBLICO) del 19/10/1990 in
atti dal 06/04/1991 (n. 3082.1/1990)

> Intestazione attuale dell'immobile - totale intestati: 1

> 1. DEMANIO DELLO STATO OPERE DI
BONIFICA
(CF 80193210582)

Diritto di: Proprieta' per 1000/1000 (deriva dall'atto
1)

1. Atto del 19/10/1990 Pubblico ufficiale BISSI M Sede
FERRARA (FE) Repertorio n. 30151 - UR Sede
FERRARA (FE) Registrazione n. 3972 registrato in data
08/11/1990 - Voltura n. 3082.1/1990 in atti dal
06/04/1991

Visura telematica

Legenda

- a) B19: Consorzio grande bonificazione ferrarese
- b) F19: Consorzio grande bonificazione ferrarese
- c) A2: Consorzio per opere idrauliche di 2a categoria (fra po - po di volano e mare adriatico)
- d) A19: Consorzio grande bonificazione ferrarese

Catasto terreni

Visura attuale per immobile

Situazione degli atti informatizzati al **24/02/2026**

**Immobile di catasto terreni****Causali di aggiornamento ed annotazioni****Informazioni riportate negli atti del catasto al 24/02/2026****Dati identificativi:** Comune di **CODIGORO (C814) (FE)**Foglio **81** Particella **51****Classamento:****Redditi:** dominicale **Euro 0,50 Lire 967**agrario **Euro 0,30 Lire 572****Il reddito dominicale è stato calcolato tenendo conto delle seguenti deduzioni:** A19^a A2^b N19^c B19^dParticella con qualità: **PASCOLO** di classe **U**Superficie: **286 m²****Ultimo atto di aggiornamento:** ISTRUMENTO (ATTO PUBBLICO) del 09/06/1975 in atti dal 18/06/1981 (n. 52781)**> Dati identificativi**Comune di **CODIGORO (C814) (FE)**Foglio **81** Particella **51**Partita: **2887**

Variazione del 15/09/1976 in atti dal 30/09/1978 (n. 2178)

> Dati di classamento**Redditi:** dominicale **Euro 0,50 Lire 967**agrario **Euro 0,30 Lire 572****Il reddito dominicale è stato calcolato tenendo conto delle seguenti deduzioni:** A19^a A2^b N19^c B19^dParticella con qualità: **PASCOLO** di classe **U**Superficie: **286 m²**

Variazione del 15/09/1976 in atti dal 30/09/1978 (n. 2178)

> **Altre variazioni**

ISTRUMENTO (ATTO PUBBLICO) del 09/06/1975 in
atti dal 18/06/1981 (n. 52781)

> **Intestazione attuale dell'immobile - totale intestati: 1**

> **1. DEMANIO PUBBLICO DELLO STATO PER LE
OPERE DI BONIFICA**

1. del 15/09/1976 Variazione in atti dal 30/09/1978 (n.
2178

Diritto di: Proprieta' per 1000/1000 (deriva dall'atto
1)

Visura telematica

Legenda

- a) A19: Consorzio grande bonificazione ferrarese
- b) A2: Consorzio per opere idrauliche di 2a categoria (fra po - po di volano e mare adriatico)
- c) N19: Consorzio grande bonificazione ferrarese
- d) B19: Consorzio grande bonificazione ferrarese

Catasto terreni
Visura attuale per immobile
Situazione degli atti informatizzati al 24/02/2026



Immobile di catasto terreni



Causali di aggiornamento ed annotazioni

Informazioni riportate negli atti del catasto al 24/02/2026

Dati identificativi: Comune di CODIGORO (C814) (FE)

Foglio 80 Particella 114

Classamento:

Redditi: dominicale Euro 15,33

agrario Euro 7,23

Il reddito dominicale è stato calcolato tenendo conto delle seguenti deduzioni: A19^a F19^b A2^c B19^d

Particella con qualità: SEMIN IRRIG di classe 1

Superficie: 1.000 m²

Ultimo atto di aggiornamento: TABELLA DI VARIAZIONE del 21/06/2021 Pratica n. FE0081453 in atti dal 14/12/2021 TRASMISSIONE DATI AGEA AI SENSI DEL DL 3.10.2006 N. 262 (n. 81453.1/2021)

Annotazioni: Variazione culturale eseguita ai sensi del DI 3.10.2006 n. 262, convertito con modificazioni nella legge 24.11.2006 n. 286 e successive modificazioni (anno 2021) - Eseguita a seguito di dichiarazione resa il 21/06/2021 all'Organismo Pagatore AGREA con la domanda 4329511 (Scheda validazione/fascicolo prot. n. PG/2021/548804)

> **Dati identificativi**

Comune di CODIGORO (C814) (FE)

Foglio 80 Particella 114

FRAZIONAMENTO in atti dal 22/03/1991 (n. 198.12/1990)

> **Dati di classamento**

Redditi: dominicale Euro 15,33

agrario Euro 7,23

Il reddito dominicale è stato calcolato tenendo conto delle seguenti deduzioni: A19^a F19^b A2^c B19^d

Particella con qualità: SEMIN IRRIG di classe 1

Superficie: 1.000 m²

TABELLA DI VARIAZIONE del 21/06/2021 Pratica n. FE0081453 in atti dal 14/12/2021 TRASMISSIONE DATI AGEA AI SENSI DEL DL 3.10.2006 N. 262 (n. 81453.1/2021)

Annotazioni: Variazione culturale eseguita ai sensi del DI 3.10.2006 n. 262, convertito con modificazioni nella legge 24.11.2006 n. 286 e successive modificazioni (anno 2021) - Eseguita a seguito di dichiarazione resa il 21/06/2021 all'Organismo Pagatore AGREA con la domanda 4329511 (Scheda validazione/fascicolo prot. n. PG/2021/548804)

➤ **Intestazione attuale dell'immobile - totale intestati: 1**

➤ **1. SOCIETA' AGRICOLA FIORIN DI LIONELLO
& C. S.S.**

(CF 01188980393)

sede in LUGO (RA)

Diritto di: Proprieta' per 1/1 (deriva dall'atto 1)

1. MUTAMENTO DI DENOMINAZIONE - VOLTURE
SOCIETARIE del 28/04/2017 Pubblico ufficiale
GIGANTI RENATO Repertorio n. 62658 Sede TGS
Registrazione Volume 1T n. 1544 registrato in data
08/05/2017 - TRASFERIMENTO SEDE Nota
presentata con Modello Unico n. 23.1/2017 - Pratica n.
FE0026863 in atti dal 08/05/2017

Visura telematica

Legenda

a) A19: Consorzio grande bonificazione ferrarese

b) F19: Consorzio grande bonificazione ferrarese

c) A2: Consorzio per opere idrauliche di 2a categoria (fra po - po di volano e mare adriatico)

d) B19: Consorzio grande bonificazione ferrarese

Catasto terreni

Visura attuale per immobile

Situazione degli atti informatizzati al **04/03/2026**

**Immobile di catasto terreni****Causali di aggiornamento ed annotazioni****Informazioni riportate negli atti del catasto al 04/03/2026****Dati identificativi:** Comune di **CODIGORO (C814) (FE)**Foglio **23** Particella **174****Classamento:**Particella divisa in **2** porzioni

Totali particella:

Redditi: dominicale **Euro 970,66**agrario **Euro 462,46**Superficie: **63.960 m²****Il reddito dominicale è stato calcolato tenendo conto delle eventuali deduzioni indicate in tabella**

Porzione	AA	AB
Reddito dominicale	Euro 5,55	Euro 965,11
Reddito agrario	Euro 2,65	Euro 459,81
Deduzioni	B19 ^a) A19 ^b) E19 ^c) A2 ^d)	A19 ^b) E19 ^c) A2 ^d) B19 ^a)
Superficie m ²	366	63.594
Qualità	SEMIN IRRIG	RISAIA
Classe	1	U

Ultimo atto di aggiornamento: TABELLA DI VARIAZIONE del 11/06/2018 Pratica n. FE0075656 in atti dal 04/12/2018 TRASMISSIONE DATI AGEA AI SENSI DEL DL 3.10.2006 N. 262 (n. 4573.1/2018)**Annotazioni:** Variazione culturale eseguita ai sensi del DI 3.10.2006 n. 262, convertito con modificazioni nella legge 24.11.2006 n. 286 e successive modificazioni (anno 2018) - Eseguita a seguito di dichiarazione resa il 11/06/2018 all'Organismo Pagatore AGREA con la domanda 3838322 (Scheda validazione/fascicolo prot. n. PG/2018/395443) - Porzione AB: Classamento per parificazione con la qualità 2 - SEMIN IRRIG, Classe 01

> Dati identificativi

Comune di **CODIGORO (C814) (FE)**
Foglio **23** Particella **174**

Impianto meccanografico del 19/04/1975

> Dati di classamento

Particella divisa in **2** porzioni

Totali particella:

Redditi: dominicale **Euro 970,66**

agrario **Euro 462,46**

Superficie: **63.960** m²

Il reddito dominicale è stato calcolato tenendo conto delle eventuali deduzioni indicate in tabella

Porzione	AA	AB
Reddito dominicale	Euro 5,55	Euro 965,11
Reddito agrario	Euro 2,65	Euro 459,81
Deduzioni	B19 ^a) A19 ^b) E19 ^c) A2 ^d)	A19 ^b) E19 ^c) A2 ^d) B19 ^a)
Superficie m ²	366	63.594
Qualità	SEMIN IRRIG	RISAIA
Classe	1	U

TABELLA DI VARIAZIONE del 11/06/2018 Pratica n. FE0075656 in atti dal 04/12/2018 TRASMISSIONE DATI AGEA AI SENSI DEL DL 3.10.2006 N. 262 (n. 4573.1/2018)

Annotazioni: Variazione culturale eseguita ai sensi del DL 3.10.2006 n. 262, convertito con modificazioni nella legge 24.11.2006 n. 286 e successive modificazioni (anno 2018) - Eseguita a seguito di dichiarazione resa il 11/06/2018 all'Organismo Pagatore AGREA con la domanda 3838322 (Scheda validazione/fascicolo prot. n. PG/2018/395443) - Porzione AB: Classamento per parificazione con la qualità 2 - SEMIN IRRIG, Classe 01

> Intestazione attuale dell'immobile - totale intestati: 1

> 1. ZAGHI Sandro (CF ZGHSDR43T19C814L)

nato a CODIGORO (FE) il 19/12/1943

Diritto di: Proprietà per 1/1 Regime: bene personale (deriva dall'atto 1)

1. Atto del 07/11/2018 Pubblico ufficiale GUZZON MARIA CHIARA Sede ADRIA (RO) Repertorio n. 12508 - COMPRAVENDITA Nota presentata con Modello Unico n. 12358.1/2018 Reparto PI di FERRARA in atti dal 12/11/2018

Direzione Provinciale di Ferrara
Ufficio Provinciale - Territorio
Servizi Catastali

Data: **04/03/2026**
Ora: **12:16:21**
Numero Pratica: **T242784/2026**
Pag: **3 - Fine**

Legenda

- a) B19: Consorzio grande bonificazione ferrarese*
- b) A19: Consorzio grande bonificazione ferrarese*
- c) E19: Consorzio grande bonificazione ferrarese*
- d) A2: Consorzio per opere idrauliche di 2a categoria (fra po - po di volano e mare adriatico)*

Catasto terreni
Visura attuale per immobile
Situazione degli atti informatizzati al **02/02/2026**



Immobile di catasto terreni



Causali di aggiornamento ed annotazioni

Informazioni riportate negli atti del catasto al **02/02/2026**

Dati identificativi: Comune di **CODIGORO (C814) (FE)**

Foglio **16** Particella **347**

Classamento:

Redditi: dominicale **Euro 444,25**

agrario **Euro 211,66**

Il reddito dominicale è stato calcolato tenendo conto delle seguenti deduzioni: A2^a B19^b E19^c A19^d

Particella con qualità: **SEMIN IRRIG** di classe **1**

Superficie: **29.273 m²**

Ultimo atto di aggiornamento: TABELLA DI VARIAZIONE del 19/07/2024 Pratica n. FE0098840 in atti dal 07/12/2024 TRASMISSIONE DATI AGEA AI SENSI DEL DL 3.10.2006 N. 262 (n. 98840.1/2024)

Annotazioni: Variazione culturale eseguita ai sensi del DI 3.10.2006 n. 262, convertito con modificazioni nella legge 24.11.2006 n. 286 e successive modificazioni (anno 2024) - Eseguita a seguito di dichiarazione resa il 19/07/2024 all'Organismo Pagatore AGREA con la domanda 5834765 (Scheda validazione/fascicolo prot. n. PG/2024/407252)

> **Dati identificativi**

Comune di **CODIGORO (C814) (FE)**

Foglio **16** Particella **347**

Impianto meccanografico del 19/04/1975

> **Dati di classamento**

Redditi: dominicale **Euro 444,25**

agrario **Euro 211,66**

Il reddito dominicale è stato calcolato tenendo conto delle seguenti deduzioni: A2^a B19^b E19^c A19^d

Particella con qualità: **SEMIN IRRIG** di classe **1**

Superficie: **29.273 m²**

TABELLA DI VARIAZIONE del 19/07/2024 Pratica n. FE0098840 in atti dal 07/12/2024 TRASMISSIONE DATI AGEA AI SENSI DEL DL 3.10.2006 N. 262 (n. 98840.1/2024)

Annotazioni: Variazione culturale eseguita ai sensi del DI 3.10.2006 n. 262, convertito con modificazioni nella legge 24.11.2006 n. 286 e successive modificazioni (anno 2024) - Eseguita a seguito di dichiarazione resa il 19/07/2024 all'Organismo Pagatore AGREA con la domanda 5834765 (Scheda validazione/fascicolo prot. n. PG/2024/407252)

➤ **Intestazione attuale dell'immobile - totale intestati: 2**

- **1. TOSCHI Luca (CF TSCLCU75B01A059S)**
nato a ADRIA (RO) il 01/02/1975
Diritto di: Proprieta' per 1/2 (deriva dall'atto 1)

1. SUCCESSIONE EX LEGE di TOSCHI GIOVANNI del
24/02/2021 Sede COMACCHIO (FE) Registrazione
Volume 88888 n. 38713 registrato in data 01/02/2022 -
Trascrizione n. 1922.1/2022 Reparto PI di FERRARA
in atti dal 18/02/2022

- **2. TOSCHI Silvia (CF TSCSLV78C69A059I)**
nata a ADRIA (RO) il 29/03/1978
Diritto di: Proprieta' per 1/2 (deriva dall'atto 1)
-

Visura telematica

Legenda

- a) A2: Consorzio per opere idrauliche di 2a categoria (fra po - po di volano e mare adriatico)
b) B19: Consorzio grande bonificazione ferrarese
c) E19: Consorzio grande bonificazione ferrarese
d) A19: Consorzio grande bonificazione ferrarese

Catasto terreni
Visura attuale per immobile
Situazione degli atti informatizzati al **24/02/2026**



Immobile di catasto terreni



Causali di aggiornamento ed annotazioni

Informazioni riportate negli atti del catasto al 24/02/2026

Dati identificativi: Comune di **CODIGORO (C814) (FE)**

Foglio **81** Particella **4**

Classamento:

Redditi: dominicale **Euro 479,42**

agrario **Euro 218,03**

Il reddito dominicale è stato calcolato tenendo conto delle seguenti deduzioni: A2^a) N19^b) B19^c) A19^d)

Particella con qualità: **SEMIN IRRIG** di classe **1**

Superficie: **30.154 m²**

Ultimo atto di aggiornamento: TABELLA DI VARIAZIONE del 07/09/2021 Pratica n. FE0074855 in atti dal 14/12/2021 TRASMISSIONE DATI AGEA AI SENSI DEL DL 3.10.2006 N. 262 (n. 74855.1/2021)

Annotazioni: Variazione culturale eseguita ai sensi del DI 3.10.2006 n. 262, convertito con modificazioni nella legge 24.11.2006 n. 286 e successive modificazioni (anno 2021) - Eseguita a seguito di dichiarazione resa il 07/09/2021 all'Organismo Pagatore AGREA con la domanda 4305321 (Scheda validazione/fascicolo prot. n. PG/2021/707303)

> Dati identificativi

Comune di **CODIGORO (C814) (FE)**

Foglio **81** Particella **4**

Impianto meccanografico del 19/04/1975

> Dati di classamento

Redditi: dominicale **Euro 479,42**

agrario **Euro 218,03**

Il reddito dominicale è stato calcolato tenendo conto delle seguenti deduzioni: A2^a) N19^b) B19^c) A19^d)

Particella con qualità: **SEMIN IRRIG** di classe **1**

Superficie: **30.154 m²**

TABELLA DI VARIAZIONE del 07/09/2021 Pratica n. FE0074855 in atti dal 14/12/2021 TRASMISSIONE DATI AGEA AI SENSI DEL DL 3.10.2006 N. 262 (n. 74855.1/2021)

Annotazioni: Variazione culturale eseguita ai sensi del DI 3.10.2006 n. 262, convertito con modificazioni nella legge 24.11.2006 n. 286 e successive modificazioni (anno 2021) - Eseguita a seguito di dichiarazione resa il 07/09/2021 all'Organismo Pagatore AGREA con la domanda 4305321 (Scheda validazione/fascicolo prot. n. PG/2021/707303)

➤ **Intestazione attuale dell'immobile - totale intestati: 1**

➤ **1. AGRICOLA LAMBERTA S.A.S. DI SOCIETA'
AGRICOLA SANTAMARIA S.R.L. & C.
(CF 00967850389)**

sede in CESENA (FC)

Diritto di: Proprieta' per 1/1 (deriva dall'atto 1)

1. Atto del 24/05/2022 Pubblico ufficiale MALTONI MARCO Sede FORLI' (FC) Repertorio n. 41351 - MUTAMENTO DI DENOMINAZIONE O RAGIONE SOCIALE Nota presentata con Modello Unico n. 8662.1/2022 Reparto PI di FERRARA in atti dal 16/06/2022

Visura telematica

Legenda

- a) A2: Consorzio per opere idrauliche di 2a categoria (fra po - po di volano e mare adriatico)*
- b) N19: Consorzio grande bonificazione ferrarese*
- c) B19: Consorzio grande bonificazione ferrarese*
- d) A19: Consorzio grande bonificazione ferrarese*

Catasto terreni

Visura attuale per immobile

Situazione degli atti informatizzati al **24/02/2026**

**Immobile di catasto terreni****Causali di aggiornamento ed annotazioni****Informazioni riportate negli atti del catasto al 24/02/2026****Dati identificativi:** Comune di **CODIGORO (C814) (FE)**Foglio **80** Particella **77****Classamento:****Redditi:** dominicale **Euro 1,30**agrario **Euro 0,61****Il reddito dominicale è stato calcolato tenendo conto delle seguenti deduzioni:** A19^a) B19^b) F19^c) A2^d)Particella con qualità: **SEMIN IRRIG** di classe **1**Superficie: **85 m²****Ultimo atto di aggiornamento:** TABELLA DI VARIAZIONE del 19/12/2005 Pratica n. FE0111385 in atti dal 19/12/2005 VARIAZIONE DI QUALITA' (n. 6975.1/2005)**Annotazioni:** VARIAZIONE DI QUALITA' SU DICHIARAZIONE DI PARTE**> Dati identificativi**Comune di **CODIGORO (C814) (FE)**Foglio **80** Particella **77**

Impianto meccanografico del 19/04/1975

> Dati di classamento**Redditi:** dominicale **Euro 1,30**agrario **Euro 0,61****Il reddito dominicale è stato calcolato tenendo conto delle seguenti deduzioni:** A19^a) B19^b) F19^c) A2^d)Particella con qualità: **SEMIN IRRIG** di classe **1**Superficie: **85 m²**

TABELLA DI VARIAZIONE del 19/12/2005 Pratica n. FE0111385 in atti dal 19/12/2005 VARIAZIONE DI QUALITA' (n. 6975.1/2005)

Annotazioni: VARIAZIONE DI QUALITA' SU DICHIARAZIONE DI PARTE

Notifica in corso con protocollo n. FE0112288 del 21/12/2005

➤ **Intestazione attuale dell'immobile - totale intestati: 4**

➤ **1. INTESTAZIONE PARZIALE**

Diritto di: (deriva dall'atto 1)

1. Atto del 20/03/2018 Pubblico ufficiale PORFIRI Sede CESENA (FC) Repertorio n. 10771 - UU Sede BAGNO DI ROMAGNA (FC) Registrazione n. 2528 registrato in data 05/04/2018 - CESSIONE QUOTA Voltura n. 2355.1/2018 - Pratica n. FE0023959 in atti dal 27/04/2018

➤ **2. SOCIETA' AGRICOLA FIORIN DI LIONELLO & C. S.S.
(CF 01188980393)**

Diritto di: Proprieta' per 9/63 (deriva dall'atto 1)

➤ **3. ZERBINI Gianni
(CF ZRBGNN60P16C814O)**

nato a CODIGORO (FE) il 16/09/1960

Diritto di: Proprieta' per 2/14 (deriva dall'atto 1)

➤ **4. AGRICOLA LAMBERTA S.A.S. DI SOCIETA' AGRICOLA SANTAMARIA S.R.L. & C.
(CF 00967850389)**

sede in CESENA (FC)

Diritto di: Proprieta' per 1/7 (deriva dall'atto 2)

2. Atto del 24/05/2022 Pubblico ufficiale MALTONI MARCO Sede FORLI' (FC) Repertorio n. 41351 - MUTAMENTO DI DENOMINAZIONE O RAGIONE SOCIALE Nota presentata con Modello Unico n. 8662.2/2022 Reparto PI di FERRARA in atti dal 16/06/2022

Visura telematica

Legenda

- a) A19: Consorzio grande bonificazione ferrarese
- b) B19: Consorzio grande bonificazione ferrarese
- c) F19: Consorzio grande bonificazione ferrarese
- d) A2: Consorzio per opere idrauliche di 2a categoria (fra po - po di volano e mare adriatico)

Catasto terreni

Visura attuale per immobile

Situazione degli atti informatizzati al 30/01/2026

**Immobile di catasto terreni****Causali di aggiornamento ed annotazioni****Informazioni riportate negli atti del catasto al 30/01/2026****Dati identificativi:** Comune di CODIGORO (C814) (FE)

Foglio 80 Particella 121

Classamento:**Redditi:** dominicale Euro 18,56 Lire 35.940

agrario Euro 11,73 Lire 22.705

Il reddito dominicale è stato calcolato tenendo conto delle seguenti deduzioni: A2^a F19^b A19^c B19^dParticella con qualità: **SEMINATIVO** di classe 2Superficie: **2.390 m²****Ultimo atto di aggiornamento:** ISTRUMENTO (ATTO PUBBLICO) del 19/10/1990 in atti dal 06/04/1991 (n. 3082.1/1990)**> Dati identificativi**

Comune di CODIGORO (C814) (FE)

Foglio 80 Particella 121

Partita: 14512

FRAZIONAMENTO in atti dal 22/03/1991 (n. 198.15/1990)

> Dati di classamento**Redditi:** dominicale Euro 18,56 Lire 35.940

agrario Euro 11,73 Lire 22.705

Il reddito dominicale è stato calcolato tenendo conto delle seguenti deduzioni: A2^a F19^b A19^c B19^dParticella con qualità: **SEMINATIVO** di classe 2Superficie: **2.390 m²**

FRAZIONAMENTO in atti dal 22/03/1991 (n. 198.15/1990)

> Altre variazioni

ISTRUMENTO (ATTO PUBBLICO) del 19/10/1990 in
atti dal 06/04/1991 (n. 3082.1/1990)

> Intestazione attuale dell'immobile - totale intestati: 1

> 1. DEMANIO DELLO STATO OPERE DI
BONIFICA
(CF 80193210582)

Diritto di: Proprieta' per 1000/1000 (deriva dall'atto
1)

1. Atto del 19/10/1990 Pubblico ufficiale BISSI M Sede
FERRARA (FE) Repertorio n. 30151 - UR Sede
FERRARA (FE) Registrazione n. 3972 registrato in data
08/11/1990 - Voltura n. 3082.1/1990 in atti dal
06/04/1991

Visura telematica

Legenda

- a) A2: Consorzio per opere idrauliche di 2a categoria (fra po - po di volano e mare adriatico)
- b) F19: Consorzio grande bonificazione ferrarese
- c) A19: Consorzio grande bonificazione ferrarese
- d) B19: Consorzio grande bonificazione ferrarese

Catasto terreni
Visura attuale per immobile
Situazione degli atti informatizzati al **04/03/2026**



Immobile di catasto terreni



Causali di aggiornamento ed annotazioni

Informazioni riportate negli atti del catasto al 04/03/2026

Dati identificativi: Comune di **CODIGORO (C814) (FE)**

Foglio **7** Particella **81**

Classamento:

Redditi: dominicale **Euro 326,33**

agrario **Euro 156,54**

Il reddito dominicale è stato calcolato tenendo conto delle seguenti deduzioni: A19^a B19^b D19^c A2^d

Particella con qualità: **SEMIN IRRIG** di classe **1**

Superficie: **21.650 m²**

Ultimo atto di aggiornamento: TABELLA DI VARIAZIONE del 14/06/2021 Pratica n. FE0071437 in atti dal 13/12/2021 TRASMISSIONE DATI AGEA AI SENSI DEL DL 3.10.2006 N. 262 (n. 71437.1/2021)

Annotazioni: Variazione culturale eseguita ai sensi del DI 3.10.2006 n. 262, convertito con modificazioni nella legge 24.11.2006 n. 286 e successive modificazioni (anno 2021) - Eseguita a seguito di dichiarazione resa il 14/06/2021 all'Organismo Pagatore AGREA con la domanda 4324015 (Scheda validazione/fascicolo prot. n. PG/2021/537540)

> Dati identificativi

Comune di **CODIGORO (C814) (FE)**

Foglio **7** Particella **81**

FRAZIONAMENTO in atti dal 03/07/1993 (n. 2209.2/1993)

> Dati di classamento

Redditi: dominicale **Euro 326,33**

agrario **Euro 156,54**

Il reddito dominicale è stato calcolato tenendo conto delle seguenti deduzioni: A19^a B19^b D19^c A2^d

Particella con qualità: **SEMIN IRRIG** di classe **1**

Superficie: **21.650 m²**

TABELLA DI VARIAZIONE del 14/06/2021 Pratica n. FE0071437 in atti dal 13/12/2021 TRASMISSIONE DATI AGEA AI SENSI DEL DL 3.10.2006 N. 262 (n. 71437.1/2021)

Annotazioni: Variazione culturale eseguita ai sensi del DI 3.10.2006 n. 262, convertito con modificazioni nella legge 24.11.2006 n. 286 e successive modificazioni (anno 2021) - Eseguita a seguito di dichiarazione resa il 14/06/2021 all'Organismo Pagatore AGREA con la domanda 4324015 (Scheda validazione/fascicolo prot. n. PG/2021/537540)

➤ **Intestazione attuale dell'immobile - totale intestati: 1**

➤ **1. SOCIETA' AGRICOLA COLOMBARA S.A.S. DI
TODESCO RENATA E CHIARA E C.
(CF 01304290248)**

sede in MONTICELLO CONTE OTTO (VI)
Diritto di: Proprieta' per 1/1 (deriva dall'atto 1)

1. Atto del 31/07/2015 Pubblico ufficiale D'ERCOLE
LEOPOLDO Sede VICENZA (VI) Repertorio n. 47137 -
MUTAMENTO DI DENOMINAZIONE O RAGIONE
SOCIALE Nota presentata con Modello Unico n.
8730.1/2015 Reparto PI di FERRARA in atti dal
07/08/2015

Visura telematica

Legenda

- a) A19: Consorzio grande bonificazione ferrarese*
- b) B19: Consorzio grande bonificazione ferrarese*
- c) D19: Consorzio grande bonificazione ferrarese*
- d) A2: Consorzio per opere idrauliche di 2a categoria (fra po - po di volano e mare adriatico)*

Catasto terreni
Visura attuale per immobile
Situazione degli atti informatizzati al 30/01/2026



Immobile di catasto terreni



Causali di aggiornamento ed annotazioni

Informazioni riportate negli atti del catasto al 30/01/2026

Dati identificativi: Comune di CODIGORO (C814) (FE)

Foglio 80 Particella 126

Classamento:

Redditi: dominicale Euro 9,97

agrario Euro 4,70

Il reddito dominicale è stato calcolato tenendo conto delle seguenti deduzioni: F19^a A19^b A2^c B19^d

Particella con qualità: SEMIN IRRIG di classe 1

Superficie: 650 m²

Ultimo atto di aggiornamento: TABELLA DI VARIAZIONE del 11/06/2018 Pratica n. FE0076339 in atti dal 04/12/2018 TRASMISSIONE DATI AGEA AI SENSI DEL DL 3.10.2006 N. 262 (n. 5254.1/2018)

Annotazioni: Variazione culturale eseguita ai sensi del DI 3.10.2006 n. 262, convertito con modificazioni nella legge 24.11.2006 n. 286 e successive modificazioni (anno 2018) - Eseguita a seguito di dichiarazione resa il 11/06/2018 all'Organismo Pagatore AGREA con la domanda 3839170 (Scheda validazione/fascicolo prot. n. PG/2018/414609)

> **Dati identificativi**

Comune di CODIGORO (C814) (FE)

Foglio 80 Particella 126

FRAZIONAMENTO in atti dal 22/03/1991 (n. 198.16/1990)

> **Dati di classamento**

Redditi: dominicale Euro 9,97

agrario Euro 4,70

Il reddito dominicale è stato calcolato tenendo conto delle seguenti deduzioni: F19^a A19^b A2^c B19^d

Particella con qualità: SEMIN IRRIG di classe 1

Superficie: 650 m²

TABELLA DI VARIAZIONE del 11/06/2018 Pratica n. FE0076339 in atti dal 04/12/2018 TRASMISSIONE DATI AGEA AI SENSI DEL DL 3.10.2006 N. 262 (n. 5254.1/2018)

Annotazioni: Variazione culturale eseguita ai sensi del DI 3.10.2006 n. 262, convertito con modificazioni nella legge 24.11.2006 n. 286 e successive modificazioni (anno 2018) - Eseguita a seguito di dichiarazione resa il 11/06/2018 all'Organismo Pagatore AGREA con la domanda 3839170 (Scheda validazione/fascicolo prot. n. PG/2018/414609)

➤ **Intestazione attuale dell'immobile - totale intestati: 1**

- | | |
|--|---|
| ➤ 1. ZERBINI Gianni
(CF ZRBGNN60P16C814O)
nato a CODIGORO (FE) il 16/09/1960
Diritto di: Proprieta' per 1000/1000 (deriva dall'atto
1) | 1. FRAZIONAMENTO in atti dal 22/03/1991 (n.
198.16/1990) |
|--|---|
-

Visura telematica

Legenda

- a) F19: Consorzio grande bonificazione ferrarese*
- b) A19: Consorzio grande bonificazione ferrarese*
- c) A2: Consorzio per opere idrauliche di 2a categoria (fra po - po di volano e mare adriatico)*
- d) B19: Consorzio grande bonificazione ferrarese*

Catasto terreni
Visura attuale per immobile
Situazione degli atti informatizzati al 24/02/2026



Immobile di catasto terreni



Causali di aggiornamento ed annotazioni

Informazioni riportate negli atti del catasto al 24/02/2026

Dati identificativi: Comune di CODIGORO (C814) (FE)

Foglio 80 Particella 140

Classamento:

Redditi: dominicale Euro 393,39

agrario Euro 185,53

Il reddito dominicale è stato calcolato tenendo
conto delle seguenti deduzioni: F19^a A2^b A19^c
B19^d

Particella con qualità: SEMIN IRRIG di classe 1

Superficie: 25.660 m²

Ultimo atto di aggiornamento: TABELLA DI VARIAZIONE del 19/12/2005 Pratica n. FE0111385 in atti dal 19/12/2005 VARIAZIONE DI QUALITA (n. 6975.1/2005)

Annotazioni: VARIAZIONE DI QUALITA' SU DICHIARAZIONE DI PARTE

> **Dati identificativi**

Comune di CODIGORO (C814) (FE)

Foglio 80 Particella 140

VARIAZIONE D'UFFICIO in atti dal 17/03/1992 (n. 423.6/1991)

> **Dati di classamento**

Redditi: dominicale Euro 393,39

agrario Euro 185,53

Il reddito dominicale è stato calcolato tenendo
conto delle seguenti deduzioni: F19^a A2^b A19^c
B19^d

Particella con qualità: SEMIN IRRIG di classe 1

Superficie: 25.660 m²

TABELLA DI VARIAZIONE del 19/12/2005 Pratica n. FE0111385 in atti dal 19/12/2005 VARIAZIONE DI QUALITA (n. 6975.1/2005)

Annotazioni: VARIAZIONE DI QUALITA' SU DICHIARAZIONE DI PARTE

➤ **Intestazione attuale dell'immobile - totale intestati: 1**

➤ **1. AGRICOLA LAMBERTA S.A.S. DI SOCIETA'
AGRICOLA SANTAMARIA S.R.L. & C.
(CF 00967850389)**

sede in CESENA (FC)

Diritto di: Proprieta' per 1/1 (deriva dall'atto 1)

1. Atto del 24/05/2022 Pubblico ufficiale MALTONI MARCO Sede FORLI' (FC) Repertorio n. 41351 - MUTAMENTO DI DENOMINAZIONE O RAGIONE SOCIALE Nota presentata con Modello Unico n. 8662.1/2022 Reparto PI di FERRARA in atti dal 16/06/2022

Visura telematica

Legenda

- a) F19: Consorzio grande bonificazione ferrarese*
- b) A2: Consorzio per opere idrauliche di 2a categoria (fra po - po di volano e mare adriatico)*
- c) A19: Consorzio grande bonificazione ferrarese*
- d) B19: Consorzio grande bonificazione ferrarese*

Catasto terreni
Visura attuale per immobile
Situazione degli atti informatizzati al **02/02/2026**



Immobile di catasto terreni



Causali di aggiornamento ed annotazioni

Informazioni riportate negli atti del catasto al 02/02/2026

Dati identificativi: Comune di **CODIGORO (C814) (FE)**

Foglio **16** Particella **340**

Classamento:

Redditi: dominicale **Euro 679,54**

agrario **Euro 328,22**

Il reddito dominicale è stato calcolato tenendo conto delle seguenti deduzioni: A2^a) C19^b) B19^c) A19^d)

Particella con qualità: **RISAIA** di classe **U**

Superficie: **45.395 m²**

Ultimo atto di aggiornamento: TABELLA DI VARIAZIONE del 11/06/2018 Pratica n. FE0076711 in atti dal 04/12/2018 TRASMISSIONE DATI AGEA AI SENSI DEL DL 3.10.2006 N. 262 (n. 5612.1/2018)

Annotazioni: Variazione culturale eseguita ai sensi del DI 3.10.2006 n. 262, convertito con modificazioni nella legge 24.11.2006 n. 286 e successive modificazioni (anno 2018) - Eseguita a seguito di dichiarazione resa il 11/06/2018 all'Organismo Pagatore AGREA con la domanda 3836740 (Scheda validazione/fascicolo prot. n. PG/2018/363771) - Classamento per parificazione con la qualita' 2 - SEMIN IRRIG, classe 01

> Dati identificativi

Comune di **CODIGORO (C814) (FE)**

Foglio **16** Particella **340**

Impianto meccanografico del 19/04/1975

> Dati di classamento

Redditi: dominicale **Euro 679,54**

agrario **Euro 328,22**

Il reddito dominicale è stato calcolato tenendo conto delle seguenti deduzioni: A2^a) C19^b) B19^c) A19^d)

Particella con qualità: **RISAIA** di classe **U**

Superficie: **45.395 m²**

TABELLA DI VARIAZIONE del 11/06/2018 Pratica n. FE0076711 in atti dal 04/12/2018 TRASMISSIONE DATI AGEA AI SENSI DEL DL 3.10.2006 N. 262 (n. 5612.1/2018)

Annotazioni: Variazione culturale eseguita ai sensi del DI 3.10.2006 n. 262, convertito con modificazioni nella legge 24.11.2006 n. 286 e successive modificazioni (anno 2018) - Eseguita a seguito di dichiarazione resa il 11/06/2018 all'Organismo Pagatore AGREA con la domanda 3836740 (Scheda validazione/fascicolo prot. n. PG/2018/363771) - Classamento per parificazione con la qualita' 2 - SEMIN IRRIG, classe 01

➤ **Intestazione attuale dell'immobile - totale intestati: 1**

➤ **1. TONELLO Ronni
(CF TNLRNN80T13C814X)**

nato a CODIGORO (FE) il 13/12/1980

Diritto di: Proprieta' per 1/1 con patto di riservato
dominio (deriva dall'atto 1)

1. VOLTURA D'UFFICIO del 27/02/2006 - RETT.
FORMADIPOSSESSO Voltura n. 1681.1/2011 - Pratica
n. FE0047164 in atti dal 18/03/2011

Visura telematica

Legenda

- a) A2: Consorzio per opere idrauliche di 2a categoria (fra po - po di volano e mare adriatico)*
- b) C19: Consorzio grande bonificazione ferrarese*
- c) B19: Consorzio grande bonificazione ferrarese*
- d) A19: Consorzio grande bonificazione ferrarese*

Catasto terreni
Visura attuale per immobile
Situazione degli atti informatizzati al **24/02/2026**



Immobile di catasto terreni



Causali di aggiornamento ed annotazioni

Informazioni riportate negli atti del catasto al 24/02/2026

Dati identificativi: Comune di **CODIGORO (C814) (FE)**

Foglio **80** Particella **151**

Classamento:

Redditi: dominicale **Euro 518,23**

agrario **Euro 465,82**

Il reddito dominicale è stato calcolato tenendo conto delle seguenti deduzioni: A19^a E19^b A2^c B19^d

Particella con qualità: **SEMINATIVO** di classe **3**

Superficie: **100.218 m²**

Ultimo atto di aggiornamento: TABELLA DI VARIAZIONE del 29/08/2007 Pratica n. FE0132187 in atti dal 29/08/2007 RETTIFICA IN AUTOTUTELA D'UFFICIO - DATI AGEA 2006 (n. 29926.1/2007)

Annotazioni: RETTIFICA IN AUTOTUTELA D'UFFICIO DELLA VARIAZIONE COLTURALE ESEGUITA AI SENSI DEL DL 3.10.2006 n. 262 (DECORRENZA 1.01.2006). QUALITA' DICHIARATA O PARIFICATA A COLTURA PRESENTE NEL QUADRO TARIFFARIO DEL COMUNE

> Dati identificativi

Comune di **CODIGORO (C814) (FE)**

Foglio **80** Particella **151**

FRAZIONAMENTO del 04/11/1996 in atti dal 04/11/1996 (n. 6470.1/1996)

> Dati di classamento

Redditi: dominicale **Euro 518,23**

agrario **Euro 465,82**

Il reddito dominicale è stato calcolato tenendo conto delle seguenti deduzioni: A19^a E19^b A2^c B19^d

Particella con qualità: **SEMINATIVO** di classe **3**

Superficie: **100.218 m²**

TABELLA DI VARIAZIONE del 29/08/2007 Pratica n. FE0132187 in atti dal 29/08/2007 RETTIFICA IN AUTOTUTELA D'UFFICIO - DATI AGEA 2006 (n. 29926.1/2007)

Annotazioni: RETTIFICA IN AUTOTUTELA D'UFFICIO DELLA VARIAZIONE COLTURALE ESEGUITA AI SENSI DEL DL 3.10.2006 n. 262 (DECORRENZA 1.01.2006). QUALITA' DICHIARATA O PARIFICATA A COLTURA PRESENTE NEL QUADRO TARIFFARIO DEL COMUNE

➤ **Intestazione attuale dell'immobile - totale intestati: 1**

➤ **1. SOCIETA' AGRICOLA FIORIN DI LIONELLO
& C. S.S.
(CF 01188980393)**

sede in LUGO (RA)

Diritto di: Proprieta' per 1/1 (deriva dall'atto 1)

1. MUTAMENTO DI DENOMINAZIONE - VOLTURE
SOCIETARIE del 28/04/2017 Pubblico ufficiale
GIGANTI RENATO Repertorio n. 62658 Sede TGS
Registrazione Volume 1T n. 1544 registrato in data
08/05/2017 - TRASFERIMENTO SEDE Nota
presentata con Modello Unico n. 23.1/2017 - Pratica n.
FE0026863 in atti dal 08/05/2017

Visura telematica

Legenda

- a) A19: Consorzio grande bonificazione ferrarese*
- b) E19: Consorzio grande bonificazione ferrarese*
- c) A2: Consorzio per opere idrauliche di 2a categoria (fra po - po di volano e mare adriatico)*
- d) B19: Consorzio grande bonificazione ferrarese*

Catasto terreni

Visura attuale per immobile

Situazione degli atti informatizzati al **30/01/2026**

**Immobile di catasto terreni****Causali di aggiornamento ed annotazioni****Informazioni riportate negli atti del catasto al 30/01/2026****Dati identificativi:** Comune di **CODIGORO (C814) (FE)**Foglio **67** Particella **51****Classamento:****Redditi:** dominicale **Euro 531,07**agrario **Euro 250,46****Il reddito dominicale è stato calcolato tenendo conto delle seguenti deduzioni:** A19^a F19^b A2^c B19^dParticella con qualità: **SEMIN IRRIG** di classe **1**Superficie: **34.640 m²****Ultimo atto di aggiornamento:** TABELLA DI VARIAZIONE del 09/07/2021 Pratica n. FE0076052 in atti dal 14/12/2021 TRASMISSIONE DATI AGEA AI SENSI DEL DL 3.10.2006 N. 262 (n. 76052.1/2021)**Annotazioni:** Variazione culturale eseguita ai sensi del DI 3.10.2006 n. 262, convertito con modificazioni nella legge 24.11.2006 n. 286 e successive modificazioni (anno 2021) - Eseguita a seguito di dichiarazione resa il 09/07/2021 all'Organismo Pagatore AGREA con la domanda 4293687 (Scheda validazione/fascicolo prot. n. PG/2021/642530)**> Dati identificativi**Comune di **CODIGORO (C814) (FE)**Foglio **67** Particella **51**

Impianto meccanografico del 19/04/1975

> Dati di classamento**Redditi:** dominicale **Euro 531,07**agrario **Euro 250,46****Il reddito dominicale è stato calcolato tenendo conto delle seguenti deduzioni:** A19^a F19^b A2^c B19^dParticella con qualità: **SEMIN IRRIG** di classe **1**Superficie: **34.640 m²**

TABELLA DI VARIAZIONE del 09/07/2021 Pratica n. FE0076052 in atti dal 14/12/2021 TRASMISSIONE DATI AGEA AI SENSI DEL DL 3.10.2006 N. 262 (n. 76052.1/2021)

Annotazioni: Variazione culturale eseguita ai sensi del DI 3.10.2006 n. 262, convertito con modificazioni nella legge 24.11.2006 n. 286 e successive modificazioni (anno 2021) - Eseguita a seguito di dichiarazione resa il 09/07/2021 all'Organismo Pagatore AGREA con la domanda 4293687 (Scheda validazione/fascicolo prot. n. PG/2021/642530)

› **Intestazione attuale dell'immobile - totale intestati: 1**

› **1. FINESSI Cosetta
(CF FNSCTT48D68C814X)**

nata a CODIGORO (FE) il 28/04/1948

Diritto di: Proprieta' per 1/1 (deriva dall'atto 1)

1. DENUNZIA (NEI PASSAGGI PER CAUSA DI MORTE) del 14/02/2008 - UU Sede COMACCHIO (FE) Registrazione Volume 9 n. 3 registrato in data 12/01/2009 - SUCCESSIONE DI FINESSI ROBERTO Voltura n. 761.1/2009 - Pratica n. FE0026345 in atti dal 05/02/2009

Visura telematica

Legenda

- a) A19: Consorzio grande bonificazione ferrarese
- b) F19: Consorzio grande bonificazione ferrarese
- c) A2: Consorzio per opere idrauliche di 2a categoria (fra po - po di volano e mare adriatico)
- d) B19: Consorzio grande bonificazione ferrarese

Catasto terreni
Visura attuale per immobile
Situazione degli atti informatizzati al **30/01/2026**



Immobile di catasto terreni



Causali di aggiornamento ed annotazioni

Informazioni riportate negli atti del catasto al 30/01/2026

Dati identificativi: Comune di **CODIGORO (C814) (FE)**

Foglio **80** Particella **153**

Classamento:

Redditi: dominicale **Euro 309,78**

agrario **Euro 181,58**

Il reddito dominicale è stato calcolato tenendo conto delle seguenti deduzioni: A19^a) B19^b) E19^c) C33^d) A2^e)

Particella con qualità: **SEMIN IRRIG** di classe **1**

Superficie: **25.113 m²**

Ultimo atto di aggiornamento: TABELLA DI VARIAZIONE del 10/06/2022 Pratica n. FE0123549 in atti dal 28/11/2022 TRASMISSIONE DATI AGEA AI SENSI DEL DL 3.10.2006 N. 262 (n. 123549.1/2022)

Annotazioni: Variazione culturale eseguita ai sensi del DI 3.10.2006 n. 262, convertito con modificazioni nella legge 24.11.2006 n. 286 e successive modificazioni (anno 2022) - Eseguita a seguito di dichiarazione resa il 10/06/2022 all'Organismo Pagatore AGREA con la domanda 2479066 (Scheda validazione/fascicolo prot. n. PG/2022/496043)

> Dati identificativi

Comune di **CODIGORO (C814) (FE)**

Foglio **80** Particella **153**

FRAZIONAMENTO del 24/01/1994 in atti dal 24/01/1994 (n. 288.1/1994)

> Dati di classamento

Redditi: dominicale **Euro 309,78**

agrario **Euro 181,58**

Il reddito dominicale è stato calcolato tenendo conto delle seguenti deduzioni: A19^a) B19^b) E19^c) C33^d) A2^e)

Particella con qualità: **SEMIN IRRIG** di classe **1**

Superficie: **25.113 m²**

TABELLA DI VARIAZIONE del 10/06/2022 Pratica n. FE0123549 in atti dal 28/11/2022 TRASMISSIONE DATI AGEA AI SENSI DEL DL 3.10.2006 N. 262 (n. 123549.1/2022)

Annotazioni: Variazione culturale eseguita ai sensi del DI 3.10.2006 n. 262, convertito con modificazioni nella legge 24.11.2006 n. 286 e successive modificazioni (anno 2022) - Eseguita a seguito di dichiarazione resa il 10/06/2022 all'Organismo Pagatore AGREA con la domanda 2479066 (Scheda validazione/fascicolo prot. n. PG/2022/496043)

➤ **Intestazione attuale dell'immobile - totale intestati: 1**

➤ **1. ZERBINI Gianni**
(CF ZRBGNN60P16C814O)
nato a CODIGORO (FE) il 16/09/1960
Diritto di: Proprietà per 1000/1000 (deriva dall'atto
1)

1. Atto del 10/11/1999 Pubblico ufficiale CARPANELLI
PIETRO Sede CODIGORO (FE) Repertorio n. 49869 -
Trascrizione n. 11962.1/1999 in atti dal 26/11/1999

Visura telematica

Legenda

- a) A19: Consorzio grande bonificazione ferrarese*
- b) B19: Consorzio grande bonificazione ferrarese*
- c) E19: Consorzio grande bonificazione ferrarese*
- d) C33: Consorzio grande bonificazione ferrarese (fitto d'acqua)*
- e) A2: Consorzio per opere idrauliche di 2a categoria (fra po - po di volano e mare adriatico)*

Catasto terreni
Visura attuale per immobile
Situazione degli atti informatizzati al **04/03/2026**



Immobile di catasto terreni



Causali di aggiornamento ed annotazioni

Informazioni riportate negli atti del catasto al 04/03/2026

Dati identificativi: Comune di **CODIGORO (C814) (FE)**

Foglio **23** Particella **139**

Classamento:

Redditi: dominicale **Euro 16,08 Lire 31.132**

agrario **Euro 8,37 Lire 16.200**

Il reddito dominicale è stato calcolato tenendo conto delle seguenti deduzioni: H19^a) B19^b) A19^c) A2^d)

Particella con qualità: **SEMINATIVO** di classe **1**

Superficie: **1.620 m²**

Ultimo atto di aggiornamento: Impianto meccanografico del 19/04/1975

> Dati identificativi

Comune di **CODIGORO (C814) (FE)**

Foglio **23** Particella **139**

Partita: **7153**

Impianto meccanografico del 19/04/1975

> Dati di classamento

Redditi: dominicale **Euro 16,08 Lire 31.132**

agrario **Euro 8,37 Lire 16.200**

Il reddito dominicale è stato calcolato tenendo conto delle seguenti deduzioni: H19^a) B19^b) A19^c) A2^d)

Particella con qualità: **SEMINATIVO** di classe **1**

Superficie: **1.620 m²**

Impianto meccanografico del 19/04/1975

➤ **Intestazione attuale dell'immobile - totale intestati: 3**

➤ **1. GALIMBERTI Franca Rosa**
(CF GLMFNC41R64B313Q)

nata a CABIATE (CO) il 24/10/1941

Diritto di: Proprieta' per 1/8 (deriva dall'atto 1)

1. DENUNZIA (NEI PASSAGGI PER CAUSA DI MORTE) del 14/04/2007 - UR Sede MILANO (MI) Registrazione Volume 90 n. 29 registrato in data 26/03/2008 - DICH DI SUCCESSIONE TUGNOLI GABRIELE Voltura n. 2513.1/2008 - Pratica n. FE0049484 in atti dal 04/04/2008

➤ **2. TUGNOLI Gianfranco**
(CF TGNGFR35E04C814H)

nato a CODIGORO (FE) il 04/05/1935

Diritto di: Proprieta' per 4/8 (deriva dall'atto 1)

➤ **3. TUGNOLI Mauro**
(CF TGNMRA68H17F205L)

nato a MILANO (MI) il 17/06/1968

Diritto di: Proprieta' per 3/8 (deriva dall'atto 1)

Visura telematica

Legenda

a) H19: Consorzio grande bonificazione ferrarese

b) B19: Consorzio grande bonificazione ferrarese

c) A19: Consorzio grande bonificazione ferrarese

d) A2: Consorzio per opere idrauliche di 2a categoria (fra po - po di volano e mare adriatico)

Catasto terreni

Visura attuale per immobile

Situazione degli atti informatizzati al **02/02/2026**

**Immobile di catasto terreni****Causali di aggiornamento ed annotazioni****Informazioni riportate negli atti del catasto al 02/02/2026****Dati identificativi:** Comune di **CODIGORO (C814) (FE)**Foglio **36** Particella **13****Classamento:****Redditi:** dominicale **Euro 34,95 Lire 67.668**agrario **Euro 37,71 Lire 73.015****Il reddito dominicale è stato calcolato tenendo conto delle seguenti deduzioni:** A2^a) H19^b) A19^c) B19^d)Particella con qualità: **SEMINATIVO** di classe **4**Superficie: **8.590 m²****Riserve:** 1 - Inesistenza di atti legali giustificanti uno o più passaggi intermedi**Ultimo atto di aggiornamento:** ISTRUMENTO (ATTO PUBBLICO) del 19/03/1994 in atti dal 02/05/1994 (n. 1135.2/1994)**> Dati identificativi**Comune di **CODIGORO (C814) (FE)**Foglio **36** Particella **13**Partita: **15686**

Impianto meccanografico del 19/04/1975

△ Riserve: 1 - Inesistenza di atti legali giustificanti uno o più passaggi intermedi**> Dati di classamento****Redditi:** dominicale **Euro 34,95 Lire 67.668**agrario **Euro 37,71 Lire 73.015****Il reddito dominicale è stato calcolato tenendo conto delle seguenti deduzioni:** A2^a) H19^b) A19^c) B19^d)Particella con qualità: **SEMINATIVO** di classe **4**Superficie: **8.590 m²**

Impianto meccanografico del 19/04/1975

Direzione Provinciale di Ferrara
Ufficio Provinciale - Territorio
Servizi Catastali

Data: **02/02/2026**
Ora: **11:17:18**
Numero Pratica: **T116730/2026**
Pag: **2 - Segue**

[> Altre variazioni](#)

ISTRUMENTO (ATTO PUBBLICO) del 19/03/1994 in
atti dal 02/05/1994 (n. 1135.2/1994)

➤ **Intestazione attuale dell'immobile - totale intestati: 14**

➤ **1. AGRICOLA TORBIERA S.S. DI TOSCHI FERRUCCIO & C.**
(CF 01547690386)

sede in CODIGORO (FE)

Diritto di: Proprieta' per 1/8 (deriva dall'atto 1)

⚠ Riserve: 1 - Inesistenza di atti legali giustificanti uno o piu' passaggi intermedi

➤ **2. AMORUSO Maria**
(CF MRSMA47A41L328X)

nata a TRANI (BT) il 01/01/1947

Diritto di: Proprieta' per 9/864 (deriva dall'atto 1)

⚠ Riserve: 1 - Inesistenza di atti legali giustificanti uno o piu' passaggi intermedi

➤ **3. BISSON Pietro**

nato a CODIGORO (FE)

Diritto di: Oneri per 54/864 possessore per 54/864 per acquisto da ente delta p (deriva dall'atto 1)

⚠ Riserve: 1 - Inesistenza di atti legali giustificanti uno o piu' passaggi intermedi

➤ **4. BISSON Stefano**

nato a CODIGORO (FE)

Diritto di: Oneri per 54/864 possessore per 54/864 per acquisto da ente delta p (deriva dall'atto 1)

⚠ Riserve: 1 - Inesistenza di atti legali giustificanti uno o piu' passaggi intermedi

➤ **5. FLORIANA SOCIETA' AGRICOLA SEMPLICE**
(CF 02126090386)

sede in CODIGORO (FE)

Diritto di: Proprieta' per 108/864 (deriva dall'atto 1)

⚠ Riserve: 1 - Inesistenza di atti legali giustificanti uno o piu' passaggi intermedi

➤ **6. PIFFANELLI Ivo (CF PFFVIO13C07C814B)**

nato a CODIGORO (FE) il 07/03/1913

Diritto di: Oneri per 54/864 possessore per 54/864 per acquisto da ente delta p (deriva dall'atto 1)

⚠ Riserve: 1 - Inesistenza di atti legali giustificanti uno o piu' passaggi intermedi

➤ **7. PIFFANELLI Leopoldo**
(CF PFFLLD17E05C814V)

nato a CODIGORO (FE) il 05/05/1917

Diritto di: Oneri per 54/864 possessore per 54/864 per acquisto da ente delta p (deriva dall'atto 1)

⚠

1. VOLTURA D'UFFICIO del 11/04/2023 Pubblico ufficiale BOLOGNESI CLAUDIO Sede CODIGORO (FE) Repertorio n. 4849 - COMPRAVENDITA*REC VOLT AUT Voltura n. 3453.1/2023 - Pratica n. FE0039433 in atti dal 18/05/2023

Riserve: 1 - Inesistenza di atti legali giustificanti uno o piu' passaggi intermedi

> **8. ROCCHI Stefano**
(CF RCCSFN66A01C814I)

nato a CODIGORO (FE) il 01/01/1966

Diritto di: Proprieta' per 3/16 (deriva dall'atto 1)

△ Riserve: 1 - Inesistenza di atti legali giustificanti uno o piu' passaggi intermedi

> **9. SOCIETA' AGRICOLA PARIONI DI LANCELLOTTI VILLIAM & C. - SOCIETA' SEMPLICE**
(CF 00997620380)

sede in CODIGORO (FE)

Diritto di: Proprieta' per 5/16 (deriva dall'atto 1)

△ Riserve: 1 - Inesistenza di atti legali giustificanti uno o piu' passaggi intermedi

> **10. TOSCHI Adalberto**
(CF TSCDBR44R02C814K)

nato a CODIGORO (FE) il 02/10/1944

Diritto di: Comproprietario per per 36/864 (deriva dall'atto 1)

△ Riserve: 1 - Inesistenza di atti legali giustificanti uno o piu' passaggi intermedi

> **11. TOSCHI Alessandro**
(CF TSCLSN85T20G916B)

nato a PORTOMAGGIORE (FE) il 20/12/1985

Diritto di: Proprieta' per 9/864 (deriva dall'atto 1)

△ Riserve: 1 - Inesistenza di atti legali giustificanti uno o piu' passaggi intermedi

> **12. TOSCHI Pasquina**
(CF TSCPQN47D46C814O)

nata a CODIGORO (FE) il 06/04/1947

Diritto di: Proprieta' per 144/3456 (deriva dall'atto 1)

△ Riserve: 1 - Inesistenza di atti legali giustificanti uno o piu' passaggi intermedi

> **13. VERDECO' DI PALADIN FERNANDA & C. SOCIETA' SEMPLICE AGRICOLA**
(CF 00673180261)

sede in VEDELAGO (TV)

Diritto di: Proprieta' per 54/864 (deriva dall'atto 1)

△ Riserve: 1 - Inesistenza di atti legali giustificanti uno o piu' passaggi intermedi

> **14. TOSCHI Manuel**
(CF TSCMNL75R10D548V)

nato a FERRARA (FE) il 10/10/1975

Diritto di: Proprieta' per 54/864 (deriva dall'atto 2)

2. SUCCESSIONE EX LEGE di TOSCHI ANGELO del 17/09/2025 Sede COMACCHIO (FE) Registrazione Volume 88888 n. 497727 registrato in data 26/11/2025 - Trascrizione n. 19509.4/2025 Reparto PI di FERRARA in atti dal 30/12/2025

Direzione Provinciale di Ferrara
Ufficio Provinciale - Territorio
Servizi Catastali

Data: **02/02/2026**
Ora: **11:17:18**
Numero Pratica: **T116730/2026**
Pag: **5 - Fine**

△ Riserve: 1 - Inesistenza di atti legali giustificanti uno
o più passaggi intermedi

Visura telematica

Legenda

- a) A2: Consorzio per opere idrauliche di 2a categoria (fra po - po di volano e mare adriatico)*
- b) H19: Consorzio grande bonificazione ferrarese*
- c) A19: Consorzio grande bonificazione ferrarese*
- d) B19: Consorzio grande bonificazione ferrarese*

Catasto terreni
Visura attuale per immobile
Situazione degli atti informatizzati al 29/01/2026



Immobile di catasto terreni



Causali di aggiornamento ed annotazioni

Informazioni riportate negli atti del catasto al 29/01/2026

Dati identificativi: Comune di CODIGORO (C814) (FE)

Foglio 52 Particella 113

Classamento:

Redditi: dominicale Euro 73,57

agrario Euro 42,59

Il reddito dominicale è stato calcolato tenendo conto delle seguenti deduzioni: C33^{a)} A19^{b)} F19^{c)} B19^{d)} A2^{e)}

Particella con qualità: **SEMIN IRRIG** di classe 1

Superficie: **5.890 m²**

Ultimo atto di aggiornamento: TABELLA DI VARIAZIONE del 11/06/2018 Pratica n. FE0076061 in atti dal 04/12/2018 TRASMISSIONE DATI AGEA AI SENSI DEL DL 3.10.2006 N. 262 (n. 4976.1/2018)

Annotazioni: Variazione culturale eseguita ai sensi del DI 3.10.2006 n. 262, convertito con modificazioni nella legge 24.11.2006 n. 286 e successive modificazioni (anno 2018) - Eseguita a seguito di dichiarazione resa il 11/06/2018 all'Organismo Pagatore AGREA con la domanda 3766308 (Scheda validazione/fascicolo prot. n. PG/2018/349177)

> **Dati identificativi**

Comune di CODIGORO (C814) (FE)

Foglio 52 Particella 113

Impianto meccanografico del 19/04/1975

> **Dati di classamento**

Redditi: dominicale Euro 73,57

agrario Euro 42,59

Il reddito dominicale è stato calcolato tenendo conto delle seguenti deduzioni: C33^{a)} A19^{b)} F19^{c)} B19^{d)} A2^{e)}

Particella con qualità: **SEMIN IRRIG** di classe 1

Superficie: **5.890 m²**

TABELLA DI VARIAZIONE del 11/06/2018 Pratica n. FE0076061 in atti dal 04/12/2018 TRASMISSIONE DATI AGEA AI SENSI DEL DL 3.10.2006 N. 262 (n. 4976.1/2018)

Annotazioni: Variazione culturale eseguita ai sensi del DI 3.10.2006 n. 262, convertito con modificazioni nella legge 24.11.2006 n. 286 e successive modificazioni (anno 2018) - Eseguita a seguito di dichiarazione resa il 11/06/2018 all'Organismo Pagatore AGREA con la domanda 3766308 (Scheda validazione/fascicolo prot. n. PG/2018/349177)

➤ **Intestazione attuale dell'immobile - totale intestati: 2**

➤ **1. BOLOGNESI Patrizia
(CF BLGPRZ63B63F205Y)**

nata a MILANO (MI) il 23/02/1963

Diritto di: Proprieta' per 1/2 in regime di
separazione dei beni (deriva dall'atto 1)

1. Atto del 18/10/2005 Pubblico ufficiale CARPANELLI
PIETRO Sede CODIGORO (FE) Repertorio n. 59641 -
COMPRAVENDITA Nota presentata con Modello Unico
n. 12988.1/2005 Reparto PI di FERRARA in atti dal
07/11/2005

➤ **2. TANCINI Luca (CF TNCLCU61C10C814S)**

nato a CODIGORO (FE) il 10/03/1961

Diritto di: Proprieta' per 1/2 in regime di
separazione dei beni (deriva dall'atto 1)

Visura telematica

Legenda

- a) C33: Consorzio grande bonificazione ferrarese (fitto d'acqua)
- b) A19: Consorzio grande bonificazione ferrarese
- c) F19: Consorzio grande bonificazione ferrarese
- d) B19: Consorzio grande bonificazione ferrarese
- e) A2: Consorzio per opere idrauliche di 2a categoria (fra po - po di volano e mare adriatico)

Catasto terreni
Visura attuale per immobile
Situazione degli atti informatizzati al **02/02/2026**



Immobile di catasto terreni



Causali di aggiornamento ed annotazioni

Informazioni riportate negli atti del catasto al 02/02/2026

Dati identificativi: Comune di **CODIGORO (C814) (FE)**

Foglio **6** Particella **54**

Classamento:

Redditi: dominicale **Euro 432,82**

agrario **Euro 206,21**

Il reddito dominicale è stato calcolato tenendo conto delle seguenti deduzioni: B19^a A2^b E19^c A19^d

Particella con qualità: **SEMIN IRRIG** di classe **1**

Superficie: **28.520 m²**

Ultimo atto di aggiornamento: TABELLA DI VARIAZIONE del 18/07/2023 Pratica n. FE0097874 in atti dal 01/12/2023 TRASMISSIONE DATI AGEA AI SENSI DEL DL 3.10.2006 N. 262 (n. 97874.1/2023)

Annotazioni: Variazione culturale eseguita ai sensi del DI 3.10.2006 n. 262, convertito con modificazioni nella legge 24.11.2006 n. 286 e successive modificazioni (anno 2023) - Eseguita a seguito di dichiarazione resa il 18/07/2023 all'Organismo Pagatore AGREA con la domanda 5650633 (Scheda validazione/fascicolo prot. n. PG/2023/415922)

> Dati identificativi

Comune di **CODIGORO (C814) (FE)**

Foglio **6** Particella **54**

VARIAZIONE CON PARTICELLA in atti dal 21/11/1987
(n. 900107.1/1982)

> Dati di classamento

Redditi: dominicale **Euro 432,82**

agrario **Euro 206,21**

Il reddito dominicale è stato calcolato tenendo conto delle seguenti deduzioni: B19^a A2^b E19^c A19^d

Particella con qualità: **SEMIN IRRIG** di classe **1**

Superficie: **28.520 m²**

TABELLA DI VARIAZIONE del 18/07/2023 Pratica n. FE0097874 in atti dal 01/12/2023 TRASMISSIONE DATI AGEA AI SENSI DEL DL 3.10.2006 N. 262 (n. 97874.1/2023)

Annotazioni: Variazione culturale eseguita ai sensi del DI 3.10.2006 n. 262, convertito con modificazioni nella legge 24.11.2006 n. 286 e successive modificazioni (anno 2023) - Eseguita a seguito di dichiarazione resa il 18/07/2023 all'Organismo Pagatore AGREA con la domanda 5650633 (Scheda validazione/fascicolo prot. n. PG/2023/415922)

➤ **Intestazione attuale dell'immobile - totale intestati: 2**

- | | |
|---|--|
| <p>➤ 1. GARBELLINI Andrea
(CF GRBNDR58S30C814H)
nato a CODIGORO (FE) il 30/11/1958
Diritto di: Proprieta' per 500/1000 (deriva dall'atto 1)</p> <p>➤ 2. GARBELLINI Maurizio
(CF GRBMRZ63R06C814T)
nato a CODIGORO (FE) il 06/10/1963
Diritto di: Proprieta' per 500/1000 (deriva dall'atto 1)</p> | <p>1. Atto del 20/12/1985 Pubblico ufficiale CARPANELLI PIETRO Sede CODIGORO (FE) Repertorio n. 24821 Sede COMACCHIO (FE) Registrazione n. 19 registrato in data 07/01/1986 - n. 303.1/1986 in atti dal 04/12/1987</p> |
|---|--|
-

Visura telematica

Legenda

- a) B19: Consorzio grande bonificazione ferrarese
b) A2: Consorzio per opere idrauliche di 2a categoria (fra po - po di volano e mare adriatico)
c) E19: Consorzio grande bonificazione ferrarese
d) A19: Consorzio grande bonificazione ferrarese

Catasto terreni
Visura attuale per immobile
Situazione degli atti informatizzati al **02/02/2026**



Immobile di catasto terreni



Causali di aggiornamento ed annotazioni

Informazioni riportate negli atti del catasto al 02/02/2026

Dati identificativi: Comune di **CODIGORO (C814) (FE)**

Foglio **30** Particella **29**

Classamento:

Redditi: dominicale **Euro 154,38**

agrario **Euro 90,49**

Il reddito dominicale è stato calcolato tenendo conto delle seguenti deduzioni: A2^a) E19^b) C33^c) B19^d) A19^e)

Particella con qualità: **SEMIN IRRIG** di classe **1**

Superficie: **12.515 m²**

Ultimo atto di aggiornamento: TABELLA DI VARIAZIONE del 11/06/2018 Pratica n. FE0075710 in atti dal 04/12/2018 TRASMISSIONE DATI AGEA AI SENSI DEL DL 3.10.2006 N. 262 (n. 4625.1/2018)

Annotazioni: Variazione culturale eseguita ai sensi del DI 3.10.2006 n. 262, convertito con modificazioni nella legge 24.11.2006 n. 286 e successive modificazioni (anno 2018) - Eseguita a seguito di dichiarazione resa il 11/06/2018 all'Organismo Pagatore AVEPA con la domanda 4031231 (Scheda validazione/fascicolo prot. n. 6404483)

> Dati identificativi

Comune di **CODIGORO (C814) (FE)**

Foglio **30** Particella **29**

Impianto meccanografico del 19/04/1975

> Dati di classamento

Redditi: dominicale **Euro 154,38**

agrario **Euro 90,49**

Il reddito dominicale è stato calcolato tenendo conto delle seguenti deduzioni: A2^a) E19^b) C33^c) B19^d) A19^e)

Particella con qualità: **SEMIN IRRIG** di classe **1**

Superficie: **12.515 m²**

TABELLA DI VARIAZIONE del 11/06/2018 Pratica n. FE0075710 in atti dal 04/12/2018 TRASMISSIONE DATI AGEA AI SENSI DEL DL 3.10.2006 N. 262 (n. 4625.1/2018)

Annotazioni: Variazione culturale eseguita ai sensi del DI 3.10.2006 n. 262, convertito con modificazioni nella legge 24.11.2006 n. 286 e successive modificazioni (anno 2018) - Eseguita a seguito di dichiarazione resa il 11/06/2018 all'Organismo Pagatore AVEPA con la domanda 4031231 (Scheda validazione/fascicolo prot. n. 6404483)

> **Intestazione attuale dell'immobile - totale intestati: 1**

> **1. TAGLIATI Daniela**
(CF TGLDNL61R63C814W)

nata a CODIGORO (FE) il 23/10/1961

Diritto di: Proprieta' per 1/1 in regime di
separazione dei beni (deriva dall'atto 1)

1. Atto del 27/02/2004 Pubblico ufficiale PENZO LIVIO
Sede ADRIA (RO) Repertorio n. 30995 -
COMPRAVENDITA Nota presentata con Modello Unico
n. 2847.1/2004 Reparto PI di FERRARA in atti dal
11/03/2004

Visura telematica

Legenda

- a) A2: Consorzio per opere idrauliche di 2a categoria (fra po - po di volano e mare adriatico)
- b) E19: Consorzio grande bonificazione ferrarese
- c) C33: Consorzio grande bonificazione ferrarese (fitto d'acqua)
- d) B19: Consorzio grande bonificazione ferrarese
- e) A19: Consorzio grande bonificazione ferrarese

Catasto terreni
Visura attuale per immobile
Situazione degli atti informatizzati al 30/01/2026



Immobile di catasto terreni



Causali di aggiornamento ed annotazioni

Informazioni riportate negli atti del catasto al 30/01/2026

Dati identificativi: Comune di CODIGORO (C814) (FE)

Foglio 80 Particella 51

Classamento:

Redditi: dominicale Euro 510,45

agrario Euro 299,19

Il reddito dominicale è stato calcolato tenendo conto delle seguenti deduzioni: C33^a) A19^b) B19^c) A2^d) E19^e)

Particella con qualità: **SEMIN IRRIG** di classe 1

Superficie: **41.380 m²**

Ultimo atto di aggiornamento: TABELLA DI VARIAZIONE del 14/06/2021 Pratica n. FE0081049 in atti dal 14/12/2021 TRASMISSIONE DATI AGEA AI SENSI DEL DL 3.10.2006 N. 262 (n. 81049.1/2021)

Annotazioni: Variazione culturale eseguita ai sensi del DI 3.10.2006 n. 262, convertito con modificazioni nella legge 24.11.2006 n. 286 e successive modificazioni (anno 2021) - Eseguita a seguito di dichiarazione resa il 14/06/2021 all'Organismo Pagatore AGREA con la domanda 4337265 (Scheda validazione/fascicolo prot. n. PG/2021/380199)

> **Dati identificativi**

Comune di CODIGORO (C814) (FE)

Foglio 80 Particella 51

Impianto meccanografico del 19/04/1975

> **Dati di classamento**

Redditi: dominicale Euro 510,45

agrario Euro 299,19

Il reddito dominicale è stato calcolato tenendo conto delle seguenti deduzioni: C33^a) A19^b) B19^c) A2^d) E19^e)

Particella con qualità: **SEMIN IRRIG** di classe 1

Superficie: **41.380 m²**

TABELLA DI VARIAZIONE del 14/06/2021 Pratica n. FE0081049 in atti dal 14/12/2021 TRASMISSIONE DATI AGEA AI SENSI DEL DL 3.10.2006 N. 262 (n. 81049.1/2021)

Annotazioni: Variazione culturale eseguita ai sensi del DI 3.10.2006 n. 262, convertito con modificazioni nella legge 24.11.2006 n. 286 e successive modificazioni (anno 2021) - Eseguita a seguito di dichiarazione resa il 14/06/2021 all'Organismo Pagatore AGREA con la domanda 4337265 (Scheda validazione/fascicolo prot. n. PG/2021/380199)

➤ **Intestazione attuale dell'immobile - totale intestati: 1**

➤ **1. ZERBINI Gianni
(CF ZRBGNN60P16C814O)**

nato a CODIGORO (FE) il 16/09/1960

Diritto di: Proprietà per 1000/1000 (deriva dall'atto
1)

1. Atto del 30/01/1990 Pubblico ufficiale CARPANELLI
P. Sede CODIGORO (FE) Repertorio n. 34971 - UR
Sede COMACCHIO (FE) Registrazione n. 147
registrato in data 14/02/1990 - Voltura n. 765.1/1990 in
atti dal 24/11/1990

Visura telematica

Legenda

- a) C33: Consorzio grande bonificazione ferrarese (fitto d'acqua)
- b) A19: Consorzio grande bonificazione ferrarese
- c) B19: Consorzio grande bonificazione ferrarese
- d) A2: Consorzio per opere idrauliche di 2a categoria (fra po - po di volano e mare adriatico)
- e) E19: Consorzio grande bonificazione ferrarese

Catasto terreni
Visura attuale per immobile
Situazione degli atti informatizzati al **04/03/2026**



Immobile di catasto terreni



Causali di aggiornamento ed annotazioni

Informazioni riportate negli atti del catasto al 04/03/2026

Dati identificativi: Comune di **CODIGORO (C814) (FE)**

Foglio **80** Particella **155**

Classamento:

Redditi: dominicale **Euro 458,89**

agrario **Euro 412,49**

Il reddito dominicale è stato calcolato tenendo conto delle seguenti deduzioni: B19^a A19^b A2^c E19^d

Particella con qualità: **SEMINATIVO** di classe **3**

Superficie: **88.743 m²**

Ultimo atto di aggiornamento: VARIAZIONE D'UFFICIO del 17/11/2025 Pratica n. FE0114558 in atti dal 24/11/2025 VERIFICA D'UFFICIO (n. 114558.1/2025)

Annotazioni: Variazione su istanza di parte del 17/11/2025 acquisita agli atti al prot. n. FE0105358 del 2025 Accertamento in autotutela che annulla il precedente prot. n. FE0070342 del 2021, ed avente la medesima data di efficacia del provvedimento annullato

> **Dati identificativi**

Comune di **CODIGORO (C814) (FE)**

Foglio **80** Particella **155**

FRAZIONAMENTO del 17/08/1994 in atti dal 17/08/1994 (n. 2951.1/1994)

> **Dati di classamento**

Redditi: dominicale **Euro 458,89**

agrario **Euro 412,49**

Il reddito dominicale è stato calcolato tenendo conto delle seguenti deduzioni: B19^a A19^b A2^c E19^d

Particella con qualità: **SEMINATIVO** di classe **3**

Superficie: **88.743 m²**

VARIAZIONE D'UFFICIO del 17/11/2025 Pratica n. FE0114558 in atti dal 24/11/2025 VERIFICAD'UFFICIO (n. 114558.1/2025)

Annotazioni: Variazione su istanza di parte del 17/11/2025 acquisita agli atti al prot. n. FE0105358 del 2025 Accertamento in autotutela che annulla il precedente prot. n. FE0070342 del 2021, ed avente la medesima data di efficacia del provvedimento annullato

Notifica effettuata con protocollo n. FE0114957 del 25/11/2025

› **Intestazione attuale dell'immobile - totale intestati: 2**

› **1. BATTAGLIA Anna Maria
(CF BTTNMR49S70B665Y)**

nata a CAPODISTRIA (PL) il 30/11/1949
Diritto di: Proprieta' per 3/4 (deriva dall'atto 1)

1. ANNOTAMENTO del 13/10/2005 - RETT.
INTESTAZIONE ISTANZA N.39532/2013 Voltura n.
1964.1/2013 - Pratica n. FE0039344 in atti dal
21/03/2013

› **2. TROMBINI Stefania
(CF TRMSFN68M45C814A)**

nata a CODIGORO (FE) il 05/08/1968
Diritto di: Proprieta' per 1/4 (deriva dall'atto 1)

Visura telematica

Legenda

- a) B19: Consorzio grande bonificazione ferrarese*
- b) A19: Consorzio grande bonificazione ferrarese*
- c) A2: Consorzio per opere idrauliche di 2a categoria (fra po - po di volano e mare adriatico)*
- d) E19: Consorzio grande bonificazione ferrarese*

Catasto terreni
Visura attuale per immobile
Situazione degli atti informatizzati al 30/01/2026



Immobile di catasto terreni



Causali di aggiornamento ed annotazioni

Informazioni riportate negli atti del catasto al 30/01/2026

Dati identificativi: Comune di CODIGORO (C814) (FE)

Foglio 80 Particella 169

Classamento:

Redditi: dominicale Euro 26,89

agrario Euro 16,99

Il reddito dominicale è stato calcolato tenendo conto delle seguenti deduzioni: B19^a F19^b A19^c A2^d

Particella con qualità: **SEMINATIVO** di classe 2

Superficie: **3.462 m²**

Ultimo atto di aggiornamento: VARIAZIONE D'UFFICIO del 17/11/2025 Pratica n. FE0114561 in atti dal 24/11/2025 VERIFICA D'UFFICIO (n. 114561.1/2025)

Annotazioni: Variazione su istanza di parte del 17/11/2025 acquisita agli atti al prot. n. FE0105351 del 2025 Accertamento in autotutela che annulla il precedente prot. n. FE0079975 del 2021, ed avente la medesima data di efficacia del provvedimento annullato

> **Dati identificativi**

Comune di CODIGORO (C814) (FE)

Foglio 80 Particella 169

FRAZIONAMENTO del 10/06/2013 Pratica n. FE0074481 in atti dal 10/06/2013 presentato il 10/06/2013 (n. 74481.1/2013)

> **Dati di classamento**

Redditi: dominicale Euro 26,89

agrario Euro 16,99

Il reddito dominicale è stato calcolato tenendo conto delle seguenti deduzioni: B19^a F19^b A19^c A2^d

Particella con qualità: **SEMINATIVO** di classe 2

Superficie: **3.462 m²**

VARIAZIONE D'UFFICIO del 17/11/2025 Pratica n. FE0114561 in atti dal 24/11/2025 VERIFICAD'UFFICIO (n. 114561.1/2025)

Annotazioni: Variazione su istanza di parte del 17/11/2025 acquisita agli atti al prot. n. FE0105351 del 2025 Accertamento in autotutela che annulla il precedente prot. n. FE0079975 del 2021, ed avente la medesima data di efficacia del provvedimento annullato

Notifica effettuata con protocollo n. FE0114957 del 25/11/2025

➤ **Intestazione attuale dell'immobile - totale intestati: 2**

➤ **1. BATTAGLIA Anna Maria
(CF BTTNMR49S70B665Y)**

nata a CAPODISTRIA (PL) il 30/11/1949
Diritto di: Proprieta' per 3/4 (deriva dall'atto 1)

1. DENUNZIA (NEI PASSAGGI PER CAUSA DI MORTE) del 01/01/2004 - UU Sede COMACCHIO (FE) Registrazione Volume 4 n. 335 registrato in data 20/12/2004 - SUCC.IN MORTE DI TROMBINI GIUSEPPE Voltura n. 11436.2/2004 - Pratica n. FE0182637 in atti dal 23/12/2004

Nel documento sono indicati gli identificativi catastali dell'immobile originario dell'attuale

CODIGORO (C814) (FE)
Foglio **80** Particella **78**

➤ **2. TROMBINI Stefania
(CF TRMSFN68M45C814A)**

nata a CODIGORO (FE) il 05/08/1968
Diritto di: Proprieta' per 1/4 (deriva dall'atto 1)

Visura telematica

Legenda

- a) B19: Consorzio grande bonificazione ferrarese
- b) F19: Consorzio grande bonificazione ferrarese
- c) A19: Consorzio grande bonificazione ferrarese
- d) A2: Consorzio per opere idrauliche di 2a categoria (fra po - po di volano e mare adriatico)

Catasto terreni

Visura attuale per immobile

Situazione degli atti informatizzati al **02/02/2026**

**Immobile di catasto terreni****Causali di aggiornamento ed annotazioni****Informazioni riportate negli atti del catasto al 02/02/2026****Dati identificativi:** Comune di **CODIGORO (C814) (FE)**Foglio **7** Particella **22****Classamento:**Particella divisa in **2** porzioni

Totali particella:

Redditi: dominicale **Euro 1.578,44**agrario **Euro 760,56**Superficie: **106.022** m²**Il reddito dominicale è stato calcolato tenendo conto delle eventuali deduzioni indicate in tabella**

Porzione	AA	AB
Reddito dominicale	Euro 19,46	Euro 1.558,98
Reddito agrario	Euro 12,72	Euro 747,84
Deduzioni	D19 ^a) B19 ^b) A2 ^c) A19 ^d)	B19 ^b) A19 ^d) A2 ^c) D19 ^a)
Superficie m ²	2.592	103.430
Qualità	SEMINATIVO	RISAIA
Classe	2	U

Ultimo atto di aggiornamento: TABELLA DI VARIAZIONE del 14/06/2019 Pratica n. FE0088822 in atti dal 10/12/2019 TRASMISSIONE DATI AGEA AI SENSI DEL DL 3.10.2006 N. 262 (n. 797.1/2019)**Annotazioni:** Variazione culturale eseguita ai sensi del DI 3.10.2006 n. 262, convertito con modificazioni nella legge 24.11.2006 n. 286 e successive modificazioni (anno 2019) - Eseguita a seguito di dichiarazione resa il 14/06/2019 all'Organismo Pagatore AGREA con la domanda 3986383 (Scheda validazione/fascicolo prot. n. PG/2019/303774) - Porzione AB: Classamento per parificazione con la qualità 2 - SEMIN IRRIG, Classe 01

> Dati identificativi

Comune di **CODIGORO (C814) (FE)**
Foglio **7** Particella **22**

Impianto meccanografico del 19/04/1975

> Dati di classamento

Particella divisa in **2** porzioni

Totali particella:

Redditi: dominicale **Euro 1.578,44**

agrario **Euro 760,56**

Superficie: **106.022 m²**

Il reddito dominicale è stato calcolato tenendo conto delle eventuali deduzioni indicate in tabella

Porzione	AA	AB
Reddito dominicale	Euro 19,46	Euro 1.558,98
Reddito agrario	Euro 12,72	Euro 747,84
Deduzioni	D19 ^a) B19 ^b) A2 ^c) A19 ^d)	B19 ^b) A19 ^d) A2 ^c) D19 ^a)
Superficie m ²	2.592	103.430
Qualità	SEMINATIVO	RISAIA
Classe	2	U

TABELLA DI VARIAZIONE del 14/06/2019 Pratica n. FE0088822 in atti dal 10/12/2019 TRASMISSIONE DATI AGEA AI SENSI DEL DL 3.10.2006 N. 262 (n. 797.1/2019)

Annotazioni: Variazione colturale eseguita ai sensi del DI 3.10.2006 n. 262, convertito con modificazioni nella legge 24.11.2006 n. 286 e successive modificazioni (anno 2019) - Eseguita a seguito di dichiarazione resa il 14/06/2019 all'Organismo Pagatore AGREA con la domanda 3986383 (Scheda validazione/fascicolo prot. n. PG/2019/303774) - Porzione AB: Classamento per parificazione con la qualità 2 - SEMIN IRRIG, Classe 01

➤ **Intestazione attuale dell'immobile - totale intestati: 5**

- **1. GARBELLINI Andrea**
(CF GRBNDR58S30C814H)
nato a CODIGORO (FE) il 30/11/1958
Diritto di: Proprieta' per 1/6 (deriva dall'atto 1)

- **2. GARBELLINI Danilo**
(CF GRBDNL60E25C814G)
nato a CODIGORO (FE) il 25/05/1960
Diritto di: Proprieta' per 1/6 (deriva dall'atto 1)

- **3. GARBELLINI Luciana**
(CF GRBLCN55S58C814Q)
nata a CODIGORO (FE) il 18/11/1955
Diritto di: Proprieta' per 1/6 (deriva dall'atto 1)

- **4. GARBELLINI Maurizio**
(CF GRBMRZ63R06C814T)
nato a CODIGORO (FE) il 06/10/1963
Diritto di: Proprieta' per 1/6 (deriva dall'atto 1)

- **5. ROMA Milvia (CF RMOMLV35M57C814V)**
nata a CODIGORO (FE) il 17/08/1935
Diritto di: Proprieta' per 2/6 (deriva dall'atto 1)

1. DENUNZIA (NEI PASSAGGI PER CAUSA DI MORTE) del 11/11/2011 - UU Sede FERRARA (FE) Registrazione Volume 9990 n. 1618 registrato in data 09/07/2012 - SUCCESSIONE DI GARBELLINI ALDO Voltura n. 5910.1/2012 - Pratica n. FE0123384 in atti dal 02/08/2012

Visura telematica

Legenda

- a) D19: Consorzio grande bonificazione ferrarese
- b) B19: Consorzio grande bonificazione ferrarese
- c) A2: Consorzio per opere idrauliche di 2a categoria (fra po - po di volano e mare adriatico)
- d) A19: Consorzio grande bonificazione ferrarese

Catasto terreni
Visura attuale per immobile
Situazione degli atti informatizzati al **04/03/2026**



Immobile di catasto terreni



Causali di aggiornamento ed annotazioni

Informazioni riportate negli atti del catasto al 04/03/2026

Dati identificativi: Comune di **CODIGORO (C814) (FE)**

Foglio **24** Particella **46**

Classamento:

Redditi: dominicale **Euro 135,37**

agrario **Euro 64,50**

Il reddito dominicale è stato calcolato tenendo conto delle seguenti deduzioni: E19^a B19^b A2^c A19^d

Particella con qualità: **SEMIN IRRIG** di classe **1**

Superficie: **8.920 m²**

Ultimo atto di aggiornamento: TABELLA DI VARIAZIONE del 30/06/2022 Pratica n. FE0123407 in atti dal 28/11/2022 TRASMISSIONE DATI AGEA AI SENSI DEL DL 3.10.2006 N. 262 (n. 123407.1/2022)

Annotazioni: Variazione culturale eseguita ai sensi del DI 3.10.2006 n. 262, convertito con modificazioni nella legge 24.11.2006 n. 286 e successive modificazioni (anno 2022) - Eseguita a seguito di dichiarazione resa il 30/06/2022 all'Organismo Pagatore AGREA con la domanda 2492591 (Scheda validazione/fascicolo prot. n. PG/2022/559226)

> Dati identificativi

Comune di **CODIGORO (C814) (FE)**

Foglio **24** Particella **46**

FRAZIONAMENTO in atti dal 29/04/1988 (n. 45.3/1987)

> Dati di classamento

Redditi: dominicale **Euro 135,37**

agrario **Euro 64,50**

Il reddito dominicale è stato calcolato tenendo conto delle seguenti deduzioni: E19^a B19^b A2^c A19^d

Particella con qualità: **SEMIN IRRIG** di classe **1**

Superficie: **8.920 m²**

TABELLA DI VARIAZIONE del 30/06/2022 Pratica n. FE0123407 in atti dal 28/11/2022 TRASMISSIONE DATI AGEA AI SENSI DEL DL 3.10.2006 N. 262 (n. 123407.1/2022)

Annotazioni: Variazione culturale eseguita ai sensi del DI 3.10.2006 n. 262, convertito con modificazioni nella legge 24.11.2006 n. 286 e successive modificazioni (anno 2022) - Eseguita a seguito di dichiarazione resa il 30/06/2022 all'Organismo Pagatore AGREA con la domanda 2492591 (Scheda validazione/fascicolo prot. n. PG/2022/559226)

> **Intestazione attuale dell'immobile - totale intestati: 1**

> **1. TONELLO Ronni**
(CF TNLRNN80T13C814X)

nato a CODIGORO (FE) il 13/12/1980

Diritto di: Proprieta' per 1/1 con patto di riservato
dominio (deriva dall'atto 1)

1. VOLTURA D'UFFICIO del 27/02/2006 - RETT.
FORMADIPOSSESSO Voltura n. 1681.1/2011 - Pratica
n. FE0047164 in atti dal 18/03/2011

Visura telematica

Legenda

- a) E19: Consorzio grande bonificazione ferrarese*
- b) B19: Consorzio grande bonificazione ferrarese*
- c) A2: Consorzio per opere idrauliche di 2a categoria (fra po - po di volano e mare adriatico)*
- d) A19: Consorzio grande bonificazione ferrarese*

Catasto terreni
Visura attuale per immobile
Situazione degli atti informatizzati al **04/03/2026**



Immobile di catasto terreni



Causali di aggiornamento ed annotazioni

Informazioni riportate negli atti del catasto al 04/03/2026

Dati identificativi: Comune di **CODIGORO (C814) (FE)**

Foglio **52** Particella **129**

Classamento:

Redditi: dominicale **Euro 9,14 Lire 17.699**

agrario **Euro 5,77 Lire 11.182**

Il reddito dominicale è stato calcolato tenendo conto delle seguenti deduzioni: A2^a) A19^b) B19^c) F19^d)

Particella con qualità: **SEMINATIVO** di classe **2**

Superficie: **1.177 m²**

Ultimo atto di aggiornamento: Impianto meccanografico del 19/04/1975

> Dati identificativi

Comune di **CODIGORO (C814) (FE)**

Foglio **52** Particella **129**

Partita: **7175**

Impianto meccanografico del 19/04/1975

> Dati di classamento

Redditi: dominicale **Euro 9,14 Lire 17.699**

agrario **Euro 5,77 Lire 11.182**

Il reddito dominicale è stato calcolato tenendo conto delle seguenti deduzioni: A2^a) A19^b) B19^c) F19^d)

Particella con qualità: **SEMINATIVO** di classe **2**

Superficie: **1.177 m²**

Impianto meccanografico del 19/04/1975

➤ **Intestazione attuale dell'immobile - totale intestati: 1**

➤ **1. TOSCHI Pasquina
(CF TSCPQN47D46C814O)**

nata a CODIGORO (FE) il 06/04/1947

Diritto di: Proprieta' per 1/1 (deriva dall'atto 1)

1. Atto del 17/10/2022 Pubblico ufficiale ZECCHI
ANDREA Sede FERRARA (FE) Repertorio n. 31418 -
DIVISIONE Nota presentata con Modello Unico n.
15587.2/2022 Reparto PI di FERRARA in atti dal
02/11/2022

Visura telematica

Legenda

- a) A2: Consorzio per opere idrauliche di 2a categoria (fra po - po di volano e mare adriatico)*
- b) A19: Consorzio grande bonificazione ferrarese*
- c) B19: Consorzio grande bonificazione ferrarese*
- d) F19: Consorzio grande bonificazione ferrarese*

Catasto terreni
Visura attuale per immobile
Situazione degli atti informatizzati al 24/02/2026



Immobile di catasto terreni



Causali di aggiornamento ed annotazioni

Informazioni riportate negli atti del catasto al 24/02/2026

Dati identificativi: Comune di CODIGORO (C814) (FE)

Foglio 80 Particella 178

Classamento:

Redditi: dominicale Euro 3.524,16

agrario Euro 1.690,53

Il reddito dominicale è stato calcolato tenendo conto delle seguenti deduzioni: A19^a A2^b B19^c D19^d

Particella con qualità: SEMIN IRRIG di classe 1

Superficie: 233.809 m²

Ultimo atto di aggiornamento: FRAZIONAMENTO del 12/08/2024 Pratica n. FE0060008 in atti dal 12/08/2024 Protocollo NSD n. ENTRATE.AGEV-ST1.REGISTRO UFFICIALE.3557853.10/08/2024 presentato il 12/08/2024 (n. 60008.1/2024)

> **Dati identificativi**

Comune di CODIGORO (C814) (FE)

Foglio 80 Particella 178

FRAZIONAMENTO del 12/08/2024 Pratica n. FE0060008 in atti dal 12/08/2024 Protocollo NSD n. ENTRATE.AGEV-ST1.REGISTRO UFFICIALE.3557853.10/08/2024 presentato il 12/08/2024 (n. 60008.1/2024)

> **Dati di classamento**

Redditi: dominicale Euro 3.524,16

agrario Euro 1.690,53

Il reddito dominicale è stato calcolato tenendo conto delle seguenti deduzioni: A19^a A2^b B19^c D19^d

Particella con qualità: SEMIN IRRIG di classe 1

Superficie: 233.809 m²

FRAZIONAMENTO del 12/08/2024 Pratica n. FE0060008 in atti dal 12/08/2024 Protocollo NSD n. ENTRATE.AGEV-ST1.REGISTRO UFFICIALE.3557853.10/08/2024 presentato il 12/08/2024 (n. 60008.1/2024)

> **Intestazione attuale dell'immobile - totale intestati: 1**

> **1. AGRICOLA LAMBERTA S.A.S. DI SOCIETA'
AGRICOLA SANTAMARIA S.R.L. & C.
(CF 00967850389)**

sede in CESENA (FC)

Diritto di: Proprieta' per 1/1 (deriva dall'atto 1)

1. FRAZIONAMENTO del 12/08/2024 Pratica n.
FE0060008 in atti dal 12/08/2024 Protocollo NSD n.
ENTRATE.AGEV-ST1.REGISTRO UFFICIALE.35578-
53.10/08/2024 presentato il 12/08/2024 (n. 60008.1/2024)

Visura telematica

Legenda

- a) A19: Consorzio grande bonificazione ferrarese*
- b) A2: Consorzio per opere idrauliche di 2a categoria (fra po - po di volano e mare adriatico)*
- c) B19: Consorzio grande bonificazione ferrarese*
- d) D19: Consorzio grande bonificazione ferrarese*

Catasto terreni
Visura attuale per immobile
Situazione degli atti informatizzati al 02/02/2026



Immobile di catasto terreni



Causali di aggiornamento ed annotazioni

Informazioni riportate negli atti del catasto al 02/02/2026

Dati identificativi: Comune di CODIGORO (C814) (FE)

Foglio 67 Particella 53

Classamento:

Redditi: dominicale Euro 91,13

agrario Euro 79,53

Il reddito dominicale è stato calcolato tenendo conto delle seguenti deduzioni: A2^a) A19^b) B19^c) F19^d)

Particella con qualità: **SEMINATIVO** di classe 3

Superficie: 17.110 m²

Ultimo atto di aggiornamento: VARIAZIONE D'UFFICIO del 06/03/2023 Pratica n. FE0039605 in atti dal 07/04/2025 VERIFICA D'UFFICIO (n. 39605.1/2025)

Annotazioni: Variazione su istanza di parte del 06/03/2025 acquisita agli atti al prot. n. FE0023177 del 2025 Accertamento in autotutela che annulla il precedente prot. n. FE0076218 del 2018, ed avente la medesima data di efficacia del provvedimento annullato

> **Dati identificativi**

Comune di CODIGORO (C814) (FE)

Foglio 67 Particella 53

Impianto meccanografico del 19/04/1975

> **Dati di classamento**

Redditi: dominicale Euro 91,13

agrario Euro 79,53

Il reddito dominicale è stato calcolato tenendo conto delle seguenti deduzioni: A2^a) A19^b) B19^c) F19^d)

Particella con qualità: **SEMINATIVO** di classe 3

Superficie: 17.110 m²

VARIAZIONE D'UFFICIO del 06/03/2023 Pratica n. FE0039605 in atti dal 07/04/2025 VERIFICA D'UFFICIO (n. 39605.1/2025)

Annotazioni: Variazione su istanza di parte del 06/03/2025 acquisita agli atti al prot. n. FE0023177 del 2025 Accertamento in autotutela che annulla il precedente prot. n. FE0076218 del 2018, ed avente la medesima data di efficacia del provvedimento annullato

Notifica effettuata con protocollo n. FE0041884 del 10/04/2025

› **Intestazione attuale dell'immobile - totale intestati: 1**

› **1. BRANCALEONI Mauro
(CF BRNMRA57C09C814E)**

nato a CODIGORO (FE) il 09/03/1957

Diritto di: Proprieta' per 1/1 Regime: bene
personale (deriva dall'atto 1)

1. Atto del 01/12/2022 Pubblico ufficiale BOLOGNESI
CLAUDIO Sede CODIGORO (FE) Repertorio n. 4661 -
DIVISIONE Nota presentata con Modello Unico n.
18428.2/2022 Reparto PI di FERRARA in atti dal
24/12/2022

Visura telematica

Legenda

- a) A2: Consorzio per opere idrauliche di 2a categoria (fra po - po di volano e mare adriatico)*
- b) A19: Consorzio grande bonificazione ferrarese*
- c) B19: Consorzio grande bonificazione ferrarese*
- d) F19: Consorzio grande bonificazione ferrarese*

Catasto terreni
Visura attuale per immobile
Situazione degli atti informatizzati al 29/01/2026



Immobile di catasto terreni



Causali di aggiornamento ed annotazioni

Informazioni riportate negli atti del catasto al 29/01/2026

Dati identificativi: Comune di CODIGORO (C814) (FE)

Foglio 81 Particella 68

Classamento:

Particella divisa in 2 porzioni

Totali particella:

Redditi: dominicale Euro 3.724,30

agrario Euro 1.756,37

Superficie: 247.701 m²

Il reddito dominicale è stato calcolato tenendo conto delle eventuali deduzioni indicate in tabella

Porzione	A	B
Reddito dominicale	Euro 3.720,85	Euro 3,45
Reddito agrario	Euro 1.754,82	Euro 1,55
Deduzioni	A19 ^a) A2 ^b) B19 ^c) F19 ^d)	A19 ^a) B19 ^c) F19 ^d) A2 ^b)
Superficie m ²	242.701	5.000
Qualità	SEMIN IRRIG	BOSCO MISTO
Classe	1	1

Ultimo atto di aggiornamento: TABELLA DI VARIAZIONE del 19/12/2005 Pratica n. FE0111445 in atti dal 19/12/2005 VARIAZIONE DI QUALITA (n. 6977.1/2005)

> **Dati identificativi**

Comune di **CODIGORO (C814) (FE)**
Foglio **81** Particella **68**

FRAZIONAMENTO del 11/10/2002 Pratica n. 181311
in atti dal 11/10/2002 (n. 4423.1/2002)

> Dati di classamento

Particella divisa in **2** porzioni

Totali particella:

Redditi: dominicale **Euro 3.724,30**

agrario **Euro 1.756,37**

Superficie: **247.701** m²

Il reddito dominicale è stato calcolato tenendo conto delle eventuali deduzioni indicate in tabella

Porzione	A	B
Reddito dominicale	Euro 3.720,85	Euro 3,45
Reddito agrario	Euro 1.754,82	Euro 1,55
Deduzioni	A19 ^a) A2 ^b) B19 ^c) F19 ^d)	A19 ^a) B19 ^c) F19 ^d) A2 ^b)
Superficie m ²	242.701	5.000
Qualità	SEMIN IRRIG	BOSCO MISTO
Classe	1	1

TABELLA DI VARIAZIONE del 28/08/2005 Pratica n. FE0085992 in atti dal 05/10/2005 VARIAZIONE DI QUALITA (n. 4395.1/2005)

> Altre variazioni

TABELLA DI VARIAZIONE del 19/12/2005 Pratica n. FE0111445 in atti dal 19/12/2005 VARIAZIONE DI QUALITA (n. 6977.1/2005)

> Intestazione attuale dell'immobile - totale intestati: 1

- > **1. AGRICOLA LAMBERTA S.A.S. DI SOCIETA' AGRICOLA SANTAMARIA S.R.L. & C.**
(CF 00967850389)
sede in CESENA (FC)
Diritto di: Proprietà per 1/1 (deriva dall'atto 1)

1. Atto del 24/05/2022 Pubblico ufficiale MALTONI MARCO Sede FORLI' (FC) Repertorio n. 41351 - MUTAMENTO DI DENOMINAZIONE O RAGIONE SOCIALE Nota presentata con Modello Unico n. 8662.1/2022 Reparto PI di FERRARA in atti dal 16/06/2022

Direzione Provinciale di Ferrara
Ufficio Provinciale - Territorio
Servizi Catastali

Data: 29/01/2026
Ora: 16:40:11
Numero Pratica: T285813/2026
Pag: 3 - Fine

Legenda

- a) A19: Consorzio grande bonificazione ferrarese*
- b) A2: Consorzio per opere idrauliche di 2a categoria (fra po - po di volano e mare adriatico)*
- c) B19: Consorzio grande bonificazione ferrarese*
- d) F19: Consorzio grande bonificazione ferrarese*

Catasto terreni
Visura attuale per immobile
Situazione degli atti informatizzati al 29/01/2026



Immobile di catasto terreni



Causali di aggiornamento ed annotazioni

Informazioni riportate negli atti del catasto al 29/01/2026

Dati identificativi: Comune di CODIGORO (C814) (FE)

Foglio 81 Particella 1

Classamento:

Particella divisa in 2 porzioni

Totali particella:

Redditi: dominicale Euro 3.312,90

agrario Euro 1.562,09

Superficie: 237.150 m²

Il reddito dominicale è stato calcolato tenendo conto delle eventuali deduzioni indicate in tabella

Porzione	A	B
Reddito dominicale	Euro 3.297,70	Euro 15,20
Reddito agrario	Euro 1.555,26	Euro 6,83
Deduzioni	A19 ^a) F19 ^b) A2 ^c) B19 ^d)	B19 ^d) A2 ^c) F19 ^b) A19 ^a)
Superficie m ²	215.100	22.050
Qualità	SEMIN IRRIG	BOSCO MISTO
Classe	1	1

Ultimo atto di aggiornamento: TABELLA DI VARIAZIONE del 19/12/2005 Pratica n. FE0111445 in atti dal 19/12/2005 VARIAZIONE DI QUALITA (n. 6977.1/2005)

> **Dati identificativi**

Comune di CODIGORO (C814) (FE)
Foglio **81** Particella **1**

Impianto meccanografico del 19/04/1975

> Dati di classamentoParticella divisa in **2** porzioni

Totali particella:

Redditi: dominicale **Euro 3.312,90**agrario **Euro 1.562,09**Superficie: **237.150 m²****Il reddito dominicale è stato calcolato tenendo conto delle eventuali deduzioni indicate in tabella**

Porzione	A	B
Reddito dominicale	Euro 3.297,70	Euro 15,20
Reddito agrario	Euro 1.555,26	Euro 6,83
Deduzioni	A19 ^a) F19 ^b) A2 ^c) B19 ^d)	B19 ^d) A2 ^c) F19 ^b) A19 ^a)
Superficie m ²	215.100	22.050
Qualità	SEMIN IRRIG	BOSCO MISTO
Classe	1	1

TABELLA DI VARIAZIONE del 28/08/2005 Pratica n. FE0085992 in atti dal 05/10/2005 VARIAZIONE DI QUALITA (n. 4395.1/2005)

> Altre variazioni

TABELLA DI VARIAZIONE del 19/12/2005 Pratica n. FE0111445 in atti dal 19/12/2005 VARIAZIONE DI QUALITA (n. 6977.1/2005)

> Intestazione attuale dell'immobile - totale intestati: 1

- > 1. AGRICOLA LAMBERTA S.A.S. DI SOCIETA' AGRICOLA SANTAMARIA S.R.L. & C.**
(CF 00967850389)
sede in CESENA (FC)
Diritto di: Proprietà per 1/1 (deriva dall'atto 1)

1. Atto del 24/05/2022 Pubblico ufficiale MALTONI MARCO Sede FORLI' (FC) Repertorio n. 41351 - MUTAMENTO DI DENOMINAZIONE O RAGIONE SOCIALE Nota presentata con Modello Unico n. 8662.1/2022 Reparto PI di FERRARA in atti dal 16/06/2022

Legenda

- a) A19: Consorzio grande bonificazione ferrarese*
- b) F19: Consorzio grande bonificazione ferrarese*
- c) A2: Consorzio per opere idrauliche di 2a categoria (fra po - po di volano e mare adriatico)*
- d) B19: Consorzio grande bonificazione ferrarese*

Catasto terreni
Visura attuale per immobile
Situazione degli atti informatizzati al 29/01/2026



Immobile di catasto terreni



Causali di aggiornamento ed annotazioni

Informazioni riportate negli atti del catasto al 29/01/2026

Dati identificativi: Comune di CODIGORO (C814) (FE)

Foglio 81 Particella 2

Classamento:

Particella divisa in 2 porzioni

Totali particella:

Redditi: dominicale Euro 425,63

agrario Euro 204,48

Superficie: 31.080 m²

Il reddito dominicale è stato calcolato tenendo conto delle eventuali deduzioni indicate in tabella

Porzione	A	B
Reddito dominicale	Euro 424,37	Euro 1,26
Reddito agrario	Euro 203,57	Euro 0,91
Deduzioni	D19 ^a) B19 ^b) A2 ^c) A19 ^d)	A19 ^d) A2 ^c) B19 ^b) D19 ^a)
Superficie m ²	28.155	2.925
Qualità	SEMIN IRRIG	BOSCO MISTO
Classe	1	1

Ultimo atto di aggiornamento: TABELLA DI VARIAZIONE del 05/01/2006 Pratica n. FE0000783 in atti dal 05/01/2006 (n. 50.1/2006)

Annotazioni: VARIAZIONE DI QUALITA' SU DICHIARAZIONE DI PARTE

> Dati identificativi

Comune di **CODIGORO (C814) (FE)**
Foglio **81** Particella **2**

Impianto meccanografico del 19/04/1975

> Dati di classamento

Particella divisa in **2** porzioni

Totali particella:

Redditi: dominicale **Euro 425,63**

agrario **Euro 204,48**

Superficie: **31.080 m²**

Il reddito dominicale è stato calcolato tenendo conto delle eventuali deduzioni indicate in tabella

TABELLA DI VARIAZIONE del 28/08/2005 Pratica n. FE0085992 in atti dal 05/10/2005 VARIAZIONE DI QUALITA (n. 4395.1/2005)

Porzione	A	B
Reddito dominicale	Euro 424,37	Euro 1,26
Reddito agrario	Euro 203,57	Euro 0,91
Deduzioni	D19 ^a) B19 ^b) A2 ^c) A19 ^d)	A19 ^d) A2 ^c) B19 ^b) D19 ^a)
Superficie m ²	28.155	2.925
Qualità	SEMIN IRRIG	BOSCO MISTO
Classe	1	1

> Altre variazioni

TABELLA DI VARIAZIONE del 05/01/2006 Pratica n. FE0000783 in atti dal 05/01/2006 (n. 50.1/2006)

Annotazioni: VARIAZIONE DI QUALITA' SU DICHIARAZIONEDIPARTE

> Intestazione attuale dell'immobile - totale intestati: 1

> 1. AGRICOLA LAMBERTA S.A.S. DI SOCIETA'
AGRICOLA SANTAMARIA S.R.L. & C.
(CF 00967850389)

sede in CESENA (FC)

Diritto di: Proprieta' per 1/1 (deriva dall'atto 1)

1. Atto del 24/05/2022 Pubblico ufficiale MALTONI MARCO Sede FORLI' (FC) Repertorio n. 41351 - MUTAMENTO DI DENOMINAZIONE O RAGIONE SOCIALE Nota presentata con Modello Unico n. 8662.1/2022 Reparto PI di FERRARA in atti dal 16/06/2022

Visura telematica

Legenda

- a) D19: Consorzio grande bonificazione ferrarese
- b) B19: Consorzio grande bonificazione ferrarese
- c) A2: Consorzio per opere idrauliche di 2a categoria (fra po - po di volano e mare adriatico)
- d) A19: Consorzio grande bonificazione ferrarese

Catasto terreni
Visura attuale per immobile
Situazione degli atti informatizzati al 20/02/2026



Immobile di catasto terreni



Causali di aggiornamento ed annotazioni

Informazioni riportate negli atti del catasto al 20/02/2026

Dati identificativi: Comune di CODIGORO (C814) (FE)

Foglio 35 Particella 158

Classamento:

Particella divisa in 2 porzioni

Totali particella:

Redditi: dominicale Euro 142,47

agrario Euro 82,60

Superficie: 12.100 m²

Il reddito dominicale è stato calcolato tenendo conto delle eventuali deduzioni indicate in tabella

Porzione	AA	AB
Reddito dominicale	Euro 125,94	Euro 16,53
Reddito agrario	Euro 72,30	Euro 10,30
Deduzioni	A19 ^a) B19 ^b) C33 ^c) G19 ^d) A2 ^e)	G19 ^d) B19 ^b) A19 ^a) A2 ^e)
Superficie m ²	10.000	2.100
Qualità	RISAIA	SEMINATIVO
Classe	U	2

Ultimo atto di aggiornamento: TABELLA DI VARIAZIONE del 09/12/2010 Pratica n. FE0222589 in atti dal 09/12/2010 TRASMISSIONE DATI AGEA AI SENSI DEL DL 3.10.2006 N.262 (n. 8871.1/2010)

Annotazioni: VARIAZIONE CULTURALE ESEGUITA AI SENSI DEL DL 3.10.2006 N. 262, CONVERTITO CON MODIFICAZIONI NELLA LEGGE 24.11.2006 N. 286 E SUCCESSIVE MODIFICAZIONI (ANNO 2010)
PORZIONE AA: CLASSAMENTO PER PARIFICAZIONE CON LA QUALITA' 2 - SEMIN IRRIG , CLASSE 01

> Dati identificativi

Comune di **CODIGORO (C814) (FE)**
Foglio **35** Particella **158**

FRAZIONAMENTO in atti dal 03/12/1987 (n. 901101.
F02/1985)

> Dati di classamento

Particella divisa in **2** porzioni

Totali particella:

Redditi: dominicale **Euro 142,47**

agrario **Euro 82,60**

Superficie: **12.100** m²

Il reddito dominicale è stato calcolato tenendo conto delle eventuali deduzioni indicate in tabella

Porzione	AA	AB
Reddito dominicale	Euro 125,94	Euro 16,53
Reddito agrario	Euro 72,30	Euro 10,30
Deduzioni	A19 ^a) B19 ^b) C33 ^c) G19 ^d) A2 ^e)	G19 ^d) B19 ^b) A19 ^a) A2 ^e)
Superficie m ²	10.000	2.100
Qualità	RISAIA	SEMINATIVO
Classe	U	2

TABELLA DI VARIAZIONE del 09/12/2010 Pratica n. FE0222589 in atti dal 09/12/2010 TRASMISSIONE DATI AGEA AI SENSI DEL DL 3.10.2006 N.262 (n. 8871.1/2010)

Annotazioni: VARIAZIONE CULTURALE ESEGUITA AI SENSI DEL DL 3.10.2006 N. 262, CONVERTITO CON MODIFICAZIONI NELLA LEGGE 24.11.2006 N. 286 E SUCCESSIVE MODIFICAZIONI (ANNO 2010) PORZIONE AA: CLASSAMENTO PER PARIFICAZIONE CON LA QUALITA' 2 - SEMIN IRRIG , CLASSE 01

> Intestazione attuale dell'immobile - totale intestati: 1

> 1. SOCIETA' AGRICOLA PARIONI DI LANCELLOTTI VILLIAM & C. - SOCIETA' SEMPLICE (CF 00997620380)

sede in CODIGORO (FE)

Diritto di: Proprieta' per 1/1 (deriva dall'atto 1)

1. Atto del 18/12/2004 Pubblico ufficiale CARPANELLI PIETRO Sede CODIGORO (FE) Repertorio n. 57988 - MUTAMENTO DI DENOMINAZIONE O RAGIONE SOCIALE Trascrizione n. 121.1/2005 Reparto PI di FERRARA in atti dal 10/01/2005

Direzione Provinciale di Ferrara
Ufficio Provinciale - Territorio
Servizi Catastali

Data: **20/02/2026**
Ora: **09:59:08**
Numero Pratica: **T93441/2026**
Pag: **3 - Fine**

Legenda

- a) A19: Consorzio grande bonificazione ferrarese*
- b) B19: Consorzio grande bonificazione ferrarese*
- c) C33: Consorzio grande bonificazione ferrarese (fitto d'acqua)*
- d) G19: Consorzio grande bonificazione ferrarese*
- e) A2: Consorzio per opere idrauliche di 2a categoria (fra po - po di volano e mare adriatico)*

Catasto terreni

Visura attuale per immobile

Situazione degli atti informatizzati al **24/02/2026**

**Immobile di catasto terreni****Causali di aggiornamento ed annotazioni****Informazioni riportate negli atti del catasto al 24/02/2026****Dati identificativi:** Comune di **CODIGORO (C814) (FE)**Foglio **81** Particella **11****Classamento:****Redditi:** dominicale **Euro 2,36 Lire 4.563**agrario **Euro 1,39 Lire 2.700****Il reddito dominicale è stato calcolato tenendo conto delle seguenti deduzioni:** A19^a) N19^b) B19^c) A2^d)Particella con qualità: **PASCOLO** di classe **U**Superficie: **1.350 m²****Ultimo atto di aggiornamento:** Impianto meccanografico del 19/04/1975**> Dati identificativi**Comune di **CODIGORO (C814) (FE)**Foglio **81** Particella **11**Partita: **6207**

Impianto meccanografico del 19/04/1975

> Dati di classamento**Redditi:** dominicale **Euro 2,36 Lire 4.563**agrario **Euro 1,39 Lire 2.700****Il reddito dominicale è stato calcolato tenendo conto delle seguenti deduzioni:** A19^a) N19^b) B19^c) A2^d)Particella con qualità: **PASCOLO** di classe **U**Superficie: **1.350 m²**

Impianto meccanografico del 19/04/1975

➤ **Intestazione attuale dell'immobile - totale intestati: 1**

➤ **1. COMUNE DI CODIGORO
(CF 00339040388)**

sede in CODIGORO (FE)

Diritto di: Proprietà per 1/1 (deriva dall'atto 1)

1. Atto del 04/03/2000 Pubblico ufficiale CARPANELLI
Sede CODIGORO (FE) Repertorio n. 50331 - UR Sede
COMACCHIO (FE) Registrazione n. 328 registrato in
data 22/03/2000 - VENDITA Voltura n. 43101.1/2000 -
Pratica n. 103347 in atti dal 30/08/2000

Visura telematica

Legenda

a) A19: Consorzio grande bonificazione ferrarese

b) N19: Consorzio grande bonificazione ferrarese

c) B19: Consorzio grande bonificazione ferrarese

d) A2: Consorzio per opere idrauliche di 2a categoria (fra po - po di volano e mare adriatico)

Catasto terreni
Visura attuale per immobile
Situazione degli atti informatizzati al 24/02/2026



Immobile di catasto terreni



Causali di aggiornamento ed annotazioni

Informazioni riportate negli atti del catasto al 24/02/2026

Dati identificativi: Comune di CODIGORO (C814) (FE)

Foglio 81 Particella 16

Classamento:

Redditi: dominicale Euro 0,88

agrario Euro 0,19

Il reddito dominicale è stato calcolato tenendo conto delle seguenti deduzioni: A19^a B19^b A2^c)

Particella con qualità: **BOSCO MISTO** di classe 1

Superficie: 620 m²

Ultimo atto di aggiornamento: TABELLA DI VARIAZIONE del 22/09/2024 Pratica n. FE0100474 in atti dal 07/12/2024 TRASMISSIONE DATI AGEA AI SENSI DEL DL 3.10.2006 N. 262 (n. 100474.1/2024)

Annotazioni: Variazione colturale eseguita ai sensi del DL 3.10.2006 n. 262, convertito con modificazioni nella legge 24.11.2006 n. 286 e successive modificazioni (anno 2024) - Eseguita a seguito di dichiarazione resa il 22/09/2024 all'Organismo Pagatore AGREA con la domanda 5812959 (Scheda validazione/fascicolo prot. n. PG/2024/1031442)

> **Dati identificativi**

Comune di CODIGORO (C814) (FE)

Foglio 81 Particella 16

Impianto meccanografico del 19/04/1975

> **Dati di classamento**

Redditi: dominicale Euro 0,88

agrario Euro 0,19

Il reddito dominicale è stato calcolato tenendo conto delle seguenti deduzioni: A19^a B19^b A2^c)

Particella con qualità: **BOSCO MISTO** di classe 1

Superficie: 620 m²

TABELLA DI VARIAZIONE del 22/09/2024 Pratica n. FE0100474 in atti dal 07/12/2024 TRASMISSIONE DATI AGEA AI SENSI DEL DL 3.10.2006 N. 262 (n. 100474.1/2024)

Annotazioni: Variazione colturale eseguita ai sensi del DL 3.10.2006 n. 262, convertito con modificazioni nella legge 24.11.2006 n. 286 e successive modificazioni (anno 2024) - Eseguita a seguito di dichiarazione resa il 22/09/2024 all'Organismo Pagatore AGREA con la domanda 5812959 (Scheda validazione/fascicolo prot. n. PG/2024/1031442)

➤ **Intestazione attuale dell'immobile - totale intestati: 1**

➤ **1. AGRICOLA LAMBERTA S.A.S. DI SOCIETA'
AGRICOLA SANTAMARIA S.R.L. & C.
(CF 00967850389)**

sede in CESENA (FC)

Diritto di: Proprieta' per 1/1 (deriva dall'atto 1)

1. Atto del 24/05/2022 Pubblico ufficiale MALTONI MARCO Sede FORLI' (FC) Repertorio n. 41351 - MUTAMENTO DI DENOMINAZIONE O RAGIONE SOCIALE Nota presentata con Modello Unico n. 8662.1/2022 Reparto PI di FERRARA in atti dal 16/06/2022

Visura telematica

Legenda

a) A19: Consorzio grande bonificazione ferrarese

b) B19: Consorzio grande bonificazione ferrarese

c) A2: Consorzio per opere idrauliche di 2a categoria (fra po - po di volano e mare adriatico)

Catasto terreni
Visura attuale per immobile
Situazione degli atti informatizzati al 02/02/2026



Immobile di catasto terreni



Causali di aggiornamento ed annotazioni

Informazioni riportate negli atti del catasto al 02/02/2026

Dati identificativi: Comune di CODIGORO (C814) (FE)

Foglio 7 Particella 33

Classamento:

Redditi: dominicale Euro 703,82

agrario Euro 337,62

Il reddito dominicale è stato calcolato tenendo conto delle seguenti deduzioni: D19^a A19^b B19^c A2^d

Particella con qualità: RISAIA di classe U

Superficie: 46.695 m²

Ultimo atto di aggiornamento: TABELLA DI VARIAZIONE del 26/06/2023 Pratica n. FE0098925 in atti dal 01/12/2023 TRASMISSIONE DATI AGEA AI SENSI DEL DL 3.10.2006 N. 262 (n. 98925.1/2023)

Annotazioni: - classamento per parificazione con la qualità 2 - SEMIN IRRIG, classe 01 - Variazione colturale eseguita ai sensi del DL 3.10.2006 n. 262, convertito con modificazioni nella legge 24.11.2006 n. 286 e successive modificazioni (anno 2023) - Eseguita a seguito di dichiarazione resa il 26/06/2023 all'Organismo Pagatore AGREA con la domanda 5602670 (Scheda validazione/fascicolo prot. n. PG/2023/471302)

> **Dati identificativi**

Comune di CODIGORO (C814) (FE)

Foglio 7 Particella 33

Impianto meccanografico del 19/04/1975

> **Dati di classamento**

Redditi: dominicale Euro 703,82

agrario Euro 337,62

Il reddito dominicale è stato calcolato tenendo conto delle seguenti deduzioni: D19^a A19^b B19^c A2^d

Particella con qualità: RISAIA di classe U

Superficie: 46.695 m²

TABELLA DI VARIAZIONE del 26/06/2023 Pratica n. FE0098925 in atti dal 01/12/2023 TRASMISSIONE DATI AGEA AI SENSI DEL DL 3.10.2006 N. 262 (n. 98925.1/2023)

Annotazioni: - classamento per parificazione con la qualità 2 - SEMIN IRRIG, classe 01 - Variazione colturale eseguita ai sensi del DL 3.10.2006 n. 262, convertito con modificazioni nella legge 24.11.2006 n. 286 e successive modificazioni (anno 2023) - Eseguita a seguito di dichiarazione resa il 26/06/2023 all'Organismo Pagatore AGREA con la domanda 5602670 (Scheda validazione/fascicolo prot. n. PG/2023/471302)

› **Intestazione attuale dell'immobile - totale intestati: 1**

› **1. SOCIETA' AGRICOLA COLOMBARA S.A.S. DI
TODESCO RENATA E CHIARA E C.
(CF 01304290248)**

sede in MONTICELLO CONTE OTTO (VI)
Diritto di: Proprieta' per 1/1 (deriva dall'atto 1)

1. Atto del 31/07/2015 Pubblico ufficiale D'ERCOLE
LEOPOLDO Sede VICENZA (VI) Repertorio n. 47137 -
MUTAMENTO DI DENOMINAZIONE O RAGIONE
SOCIALE Nota presentata con Modello Unico n.
8730.1/2015 Reparto PI di FERRARA in atti dal
07/08/2015

Visura telematica

Legenda

- a) D19: Consorzio grande bonificazione ferrarese*
- b) A19: Consorzio grande bonificazione ferrarese*
- c) B19: Consorzio grande bonificazione ferrarese*
- d) A2: Consorzio per opere idrauliche di 2a categoria (fra po - po di volano e mare adriatico)*

Catasto terreni
Visura attuale per immobile
Situazione degli atti informatizzati al 24/02/2026



Immobile di catasto terreni



Causali di aggiornamento ed annotazioni

Informazioni riportate negli atti del catasto al 24/02/2026

Dati identificativi: Comune di CODIGORO (C814) (FE)

Foglio 81 Particella 21

Classamento:

Particella con destinazione: INCOLT STER

Superficie: 2.510 m²

Ultimo atto di aggiornamento: Variazione del 07/06/1977 in atti dal 26/08/1982 (n. 101382)

> **Dati identificativi**

Comune di CODIGORO (C814) (FE)

Foglio 81 Particella 21

Partita: 14829

Impianto meccanografico del 19/04/1975

> **Dati di classamento**

Particella con destinazione: INCOLT STER

Superficie: 2.510 m²

Variazione del 07/06/1977 in atti dal 26/08/1982 (n. 101382)

> **Intestazione attuale dell'immobile - totale intestati: 1**

> **1. COMUNE DI CODIGORO
(CF 00339040388)**

sede in CODIGORO (FE)

Diritto di: Proprieta' per 1/1 (deriva dall'atto 1)

1. Atto del 29/04/2022 Pubblico ufficiale MAGLIONE DOMENICO Sede CENTO (FE) Repertorio n. 17905 - COMPRAVENDITA Nota presentata con Modello Unico n. 6051.1/2022 Reparto PI di FERRARA in atti dal 16/07/2022

Catasto terreni
Visura attuale per immobile
Situazione degli atti informatizzati al 24/02/2026



Immobile di catasto terreni



Causali di aggiornamento ed annotazioni

Informazioni riportate negli atti del catasto al 24/02/2026

Dati identificativi: Comune di CODIGORO (C814) (FE)

Foglio 81 Particella 22

Classamento:

Redditi: dominicale Euro 2,90

agrario Euro 0,58

Particella con qualità: BOSCO MISTO di classe 1

Superficie: 1.870 m²

Ultimo atto di aggiornamento: TABELLA DI VARIAZIONE del 22/09/2024 Pratica n. FE0099137 in atti dal 07/12/2024 TRASMISSIONE DATI AGEA AI SENSI DEL DL 3.10.2006 N. 262 (n. 99137.1/2024)

Annotazioni: Variazione colturale eseguita ai sensi del DI 3.10.2006 n. 262, convertito con modificazioni nella legge 24.11.2006 n. 286 e successive modificazioni (anno 2024) - Eseguita a seguito di dichiarazione resa il 22/09/2024 all'Organismo Pagatore AGREA con la domanda 5812959 (Scheda validazione/fascicolo prot. n. PG/2024/1031442)

> **Dati identificativi**

Comune di CODIGORO (C814) (FE)

Foglio 81 Particella 22

Impianto meccanografico del 19/04/1975

> **Dati di classamento**

Redditi: dominicale Euro 2,90

agrario Euro 0,58

Particella con qualità: BOSCO MISTO di classe 1

Superficie: 1.870 m²

TABELLA DI VARIAZIONE del 22/09/2024 Pratica n. FE0099137 in atti dal 07/12/2024 TRASMISSIONE DATI AGEA AI SENSI DEL DL 3.10.2006 N. 262 (n. 99137.1/2024)

Annotazioni: Variazione colturale eseguita ai sensi del DI 3.10.2006 n. 262, convertito con modificazioni nella legge 24.11.2006 n. 286 e successive modificazioni (anno 2024) - Eseguita a seguito di dichiarazione resa il 22/09/2024 all'Organismo Pagatore AGREA con la domanda 5812959 (Scheda validazione/fascicolo prot. n. PG/2024/1031442)

› **Intestazione attuale dell'immobile - totale intestati: 1**

› **1. AGRICOLA LAMBERTA S.A.S. DI SOCIETA'
AGRICOLA SANTAMARIA S.R.L. & C.
(CF 00967850389)**

sede in CESENA (FC)

Diritto di: Proprieta' per 1/1 (deriva dall'atto 1)

1. Atto del 24/05/2022 Pubblico ufficiale MALTONI MARCO Sede FORLI' (FC) Repertorio n. 41351 - MUTAMENTO DI DENOMINAZIONE O RAGIONE SOCIALE Nota presentata con Modello Unico n. 8662.1/2022 Reparto PI di FERRARA in atti dal 16/06/2022

Visura telematica

Catasto terreni

Visura attuale per immobile

Situazione degli atti informatizzati al **04/03/2026**

**Immobile di catasto terreni****Causali di aggiornamento ed annotazioni****Informazioni riportate negli atti del catasto al 04/03/2026****Dati identificativi:** Comune di **CODIGORO (C814) (FE)**Foglio **36** Particella **56****Classamento:****Redditi:** dominicale **Euro 154,52**agrario **Euro 78,67****Il reddito dominicale è stato calcolato tenendo conto delle seguenti deduzioni:** C33^a)Particella con qualità: **RISAIA** di classe **U**Superficie: **10.880 m²****Ultimo atto di aggiornamento:** TABELLA DI VARIAZIONE del 15/05/2013 Pratica n. FE0127557 in atti dal 10/12/2013 TRASMISSIONE DATI AGEA AI SENSI DEL DL 3.10.2006 N.262 (n. 1628.1/2013)**Annotazioni:** VARIAZIONE CULTURALE ESEGUITA AI SENSI DEL DL 3.10.2006 N. 262, CONVERTITO CON MODIFICAZIONI NELLA LEGGE 24.11.2006 N. 286 E SUCCESSIVE MODIFICAZIONI (ANNO 2013)**> Dati identificativi**Comune di **CODIGORO (C814) (FE)**Foglio **36** Particella **56**

FRAZIONAMENTO del 22/12/2009 Pratica n. FE0279381 in atti dal 22/12/2009 presentato il 16/12/2009 (n. 279381.1/2009)

> Dati di classamento**Redditi:** dominicale **Euro 154,52**agrario **Euro 78,67****Il reddito dominicale è stato calcolato tenendo conto delle seguenti deduzioni:** C33^a)Particella con qualità: **RISAIA** di classe **U**Superficie: **10.880 m²**

TABELLA DI VARIAZIONE del 15/05/2013 Pratica n. FE0127557 in atti dal 10/12/2013 TRASMISSIONE DATI AGEA AI SENSI DEL DL 3.10.2006 N.262 (n. 1628.1/2013)

Annotazioni: VARIAZIONE CULTURALE ESEGUITA AI SENSI DEL DL 3.10.2006 N. 262, CONVERTITO CON MODIFICAZIONI NELLA LEGGE 24.11.2006 N. 286 E SUCCESSIVE MODIFICAZIONI (ANNO 2013)

> Intestazione attuale dell'immobile - totale intestati: 1

> 1. SOCIETA' AGRICOLA PARIONI DI LANCELLOTTI
VILLIAM & C. - SOCIETA' SEMPLICE
(CF 00997620380)

sede in CODIGORO (FE)

Diritto di: Proprieta' per 1/1 (deriva dall'atto 1)

1. Atto del 18/12/2004 Pubblico ufficiale CARPANELLI
PIETRO Sede CODIGORO (FE) Repertorio n. 57988 -
MUTAMENTO DI DENOMINAZIONE O RAGIONE
SOCIALE Trascrizione n. 121.1/2005 Reparto PI di
FERRARA in atti dal 10/01/2005

**Nel documento sono indicati gli identificativi
catastali dell'immobile originario dell'attuale**

CODIGORO (C814) (FE)
Foglio 36 Particella 48

Visura telematica

Legenda

a) C33: Consorzio grande bonificazione ferrarese (fitto d'acqua)

Catasto terreni
Visura attuale per immobile
Situazione degli atti informatizzati al **24/02/2026**



Immobile di catasto terreni



Causali di aggiornamento ed annotazioni

Informazioni riportate negli atti del catasto al 24/02/2026

Dati identificativi: Comune di **CODIGORO (C814) (FE)**

Foglio **81** Particella **53**

Classamento:

Redditi: dominicale **Euro 0,35 Lire 686**

agrario **Euro 0,19 Lire 360**

Il reddito dominicale è stato calcolato tenendo conto delle seguenti deduzioni: I19^a) A2^b) A19^c) B19^d)

Particella con qualità: **PRATO** di classe **2**

Superficie: **120 m²**

Ultimo atto di aggiornamento: VARIAZIONE D'UFFICIO del 18/12/1976 in atti dal 26/08/1982 (n. 50882)

> Dati identificativi

Comune di **CODIGORO (C814) (FE)**

Foglio **81** Particella **53**

Partita: **1018**

VARIAZIONE D'UFFICIO del 18/12/1976 in atti dal 26/08/1982 (n. 50882)

> Dati di classamento

Redditi: dominicale **Euro 0,35 Lire 686**

agrario **Euro 0,19 Lire 360**

Il reddito dominicale è stato calcolato tenendo conto delle seguenti deduzioni: I19^a) A2^b) A19^c) B19^d)

Particella con qualità: **PRATO** di classe **2**

Superficie: **120 m²**

VARIAZIONE D'UFFICIO del 18/12/1976 in atti dal 26/08/1982 (n. 50882)

➤ **Intestazione attuale dell'immobile - totale intestati: 3**

➤ **1. MASIERI Alex (CF MSRLXA78A03D548W)**

nato a FERRARA (FE) il 03/01/1978

Diritto di: Proprieta' per 1/3 (deriva dall'atto 1)

1. SUCCESSIONE EX LEGE di MASIERI DIMA del 24/06/2019 Registrazione Volume 88888 n. 4010 registrato in data 08/01/2020 - Trascrizione n. 785.1/2020 Reparto PI di FERRARA in atti dal 21/01/2020

➤ **2. MASIERI Patrizia
(CF MSRPRZ61M45F026K)**

nata a MASSAFISCAGLIA (FE) il 05/08/1961

Diritto di: Proprieta' per 1/3 (deriva dall'atto 1)

➤ **3. BIOLCATI Daniele
(CF BLCDNL69H14C814C)**

nato a CODIGORO (FE) il 14/06/1969

Diritto di: Proprieta' per 1/3 (deriva dall'atto 2)

2. SUCCESSIONE EX LEGE di MASIERI GIUSEPPINA del 01/04/2022 Sede COMACCHIO (FE) Registrazione Volume 88888 n. 439676 registrato in data 19/10/2022 - Trascrizione n. 15894.1/2022 Reparto PI di FERRARA in atti dal 10/11/2022

Visura telematica

Legenda

a) I19: Consorzio grande bonificazione ferrarese

b) A2: Consorzio per opere idrauliche di 2a categoria (fra po - po di volano e mare adriatico)

c) A19: Consorzio grande bonificazione ferrarese

d) B19: Consorzio grande bonificazione ferrarese

Catasto terreni
Visura attuale per immobile
Situazione degli atti informatizzati al 24/02/2026



Immobile di catasto terreni



Causali di aggiornamento ed annotazioni

Informazioni riportate negli atti del catasto al 24/02/2026

Dati identificativi: Comune di CODIGORO (C814) (FE)

Foglio 81 Particella 66

Classamento:

Redditi: dominicale Euro 3,47

agrario Euro 0,69

Particella con qualità: BOSCO MISTO di classe 1

Superficie: 2.240 m²

Ultimo atto di aggiornamento: TABELLA DI VARIAZIONE del 22/09/2024 Pratica n. FE0093972 in atti dal 07/12/2024 TRASMISSIONE DATI AGEA AI SENSI DEL DL 3.10.2006 N. 262 (n. 93972.1/2024)

Annotazioni: Variazione colturale eseguita ai sensi del DI 3.10.2006 n. 262, convertito con modificazioni nella legge 24.11.2006 n. 286 e successive modificazioni (anno 2024) - Eseguita a seguito di dichiarazione resa il 22/09/2024 all'Organismo Pagatore AGREA con la domanda 5812959 (Scheda validazione/fascicolo prot. n. PG/2024/1031442)

> **Dati identificativi**

Comune di CODIGORO (C814) (FE)

Foglio 81 Particella 66

FRAZIONAMENTO del 11/10/2002 Pratica n. 181311
in atti dal 11/10/2002 (n. 4423.1/2002)

> **Dati di classamento**

Redditi: dominicale Euro 3,47

agrario Euro 0,69

Particella con qualità: BOSCO MISTO di classe 1

Superficie: 2.240 m²

TABELLA DI VARIAZIONE del 22/09/2024 Pratica n. FE0093972 in atti dal 07/12/2024 TRASMISSIONE DATI AGEA AI SENSI DEL DL 3.10.2006 N. 262 (n. 93972.1/2024)

Annotazioni: Variazione colturale eseguita ai sensi del DI 3.10.2006 n. 262, convertito con modificazioni nella legge 24.11.2006 n. 286 e successive modificazioni (anno 2024) - Eseguita a seguito di dichiarazione resa il 22/09/2024 all'Organismo Pagatore AGREA con la domanda 5812959 (Scheda validazione/fascicolo prot. n. PG/2024/1031442)

➤ **Intestazione attuale dell'immobile - totale intestati: 1**

➤ **1. AGRICOLA LAMBERTA S.A.S. DI SOCIETA'
AGRICOLA SANTAMARIA S.R.L. & C.
(CF 00967850389)**

sede in CESENA (FC)

Diritto di: Proprieta' per 1/1 (deriva dall'atto 1)

1. Atto del 24/05/2022 Pubblico ufficiale MALTONI MARCO Sede FORLI' (FC) Repertorio n. 41351 - MUTAMENTO DI DENOMINAZIONE O RAGIONE SOCIALE Nota presentata con Modello Unico n. 8662.1/2022 Reparto PI di FERRARA in atti dal 16/06/2022

Visura telematica

Catasto terreni
Visura attuale per immobile
Situazione degli atti informatizzati al **24/02/2026**



Immobile di catasto terreni



Causali di aggiornamento ed annotazioni

Informazioni riportate negli atti del catasto al 24/02/2026

Dati identificativi: Comune di **CODIGORO (C814) (FE)**

Foglio **81** Particella **67**

Classamento:

Redditi: dominicale **Euro 10,21**

agrario **Euro 5,54**

Particella con qualità: **SEMINATIVO** di classe **2**

Superficie: **1.130 m²**

Ultimo atto di aggiornamento: VARIAZIONE D'UFFICIO del 20/11/2009 Pratica n. FE0257035 in atti dal 20/11/2009 (n. 10552.1/2009)

Annotazioni: RETTIFICA DELLA DESTINAZIONE A SEGUITO DI VERIFICA D'UFFICIO

> Dati identificativi

Comune di **CODIGORO (C814) (FE)**

Foglio **81** Particella **67**

FRAZIONAMENTO del 11/10/2002 Pratica n. 181311
in atti dal 11/10/2002 (n. 4423.1/2002)

> Dati di classamento

Redditi: dominicale **Euro 10,21**

agrario **Euro 5,54**

Particella con qualità: **SEMINATIVO** di classe **2**

Superficie: **1.130 m²**

VARIAZIONE D'UFFICIO del 20/11/2009 Pratica n. FE0257035 in atti dal 20/11/2009 (n. 10552.1/2009)

Annotazioni: RETTIFICA DELLA DESTINAZIONE A SEGUITO DI VERIFICA D'UFFICIO

> Intestazione attuale dell'immobile - totale intestati: 1

> 1. AGRICOLA LAMBERTA S.A.S. DI SOCIETA' AGRICOLA SANTAMARIA S.R.L. & C. (CF 00967850389)

sede in CESENA (FC)

Diritto di: Proprieta' per 1/1 (deriva dall'atto 1)

1. Atto del 24/05/2022 Pubblico ufficiale MALTONI MARCO Sede FORLI' (FC) Repertorio n. 41351 - MUTAMENTO DI DENOMINAZIONE O RAGIONE SOCIALE Nota presentata con Modello Unico n. 8662.1/2022 Reparto PI di FERRARA in atti dal 16/06/2022



Direzione Provinciale di Ferrara
Ufficio Provinciale - Territorio
Servizi Catastali

Data: **24/02/2026**
Ora: **10:56:27**
Numero Pratica: **T138186/2026**
Pag: **2 - Fine**

Visura telematica

Catasto terreni
Visura attuale per immobile
Situazione degli atti informatizzati al **24/02/2026**



Immobile di catasto terreni



Causali di aggiornamento ed annotazioni

Informazioni riportate negli atti del catasto al 24/02/2026

Dati identificativi: Comune di **CODIGORO (C814) (FE)**

Foglio **81** Particella **71**

Classamento:

Redditi: dominicale **Euro 0,50**

agrario **Euro 0,32**

Il reddito dominicale è stato calcolato tenendo conto delle seguenti deduzioni: B19^a) A19^b) A2^c) F19^d)

Particella con qualità: **SEMINATIVO** di classe **2**

Superficie: **65 m²**

Ultimo atto di aggiornamento: FRAZIONAMENTO del 11/10/2002 Pratica n. 181311 in atti dal 11/10/2002 (n. 4423.1/2002)

> Dati identificativi

Comune di **CODIGORO (C814) (FE)**

Foglio **81** Particella **71**

FRAZIONAMENTO del 11/10/2002 Pratica n. 181311
in atti dal 11/10/2002 (n. 4423.1/2002)

> Dati di classamento

Redditi: dominicale **Euro 0,50**

agrario **Euro 0,32**

Il reddito dominicale è stato calcolato tenendo conto delle seguenti deduzioni: B19^a) A19^b) A2^c) F19^d)

Particella con qualità: **SEMINATIVO** di classe **2**

Superficie: **65 m²**

FRAZIONAMENTO del 11/10/2002 Pratica n. 181311
in atti dal 11/10/2002 (n. 4423.1/2002)

➤ **Intestazione attuale dell'immobile - totale intestati: 1**

➤ **1. AGRICOLA LAMBERTA S.A.S. DI SOCIETA'
AGRICOLA SANTAMARIA S.R.L. & C.
(CF 00967850389)**

sede in CESENA (FC)

Diritto di: Proprieta' per 1/1 (deriva dall'atto 1)

1. Atto del 24/05/2022 Pubblico ufficiale MALTONI MARCO Sede FORLI' (FC) Repertorio n. 41351 - MUTAMENTO DI DENOMINAZIONE O RAGIONE SOCIALE Nota presentata con Modello Unico n. 8662.1/2022 Reparto PI di FERRARA in atti dal 16/06/2022

Visura telematica

Legenda

- a) B19: Consorzio grande bonificazione ferrarese*
- b) A19: Consorzio grande bonificazione ferrarese*
- c) A2: Consorzio per opere idrauliche di 2a categoria (fra po - po di volano e mare adriatico)*
- d) F19: Consorzio grande bonificazione ferrarese*

Catasto terreni
Visura attuale per immobile
Situazione degli atti informatizzati al 24/02/2026



Immobile di catasto terreni



Causali di aggiornamento ed annotazioni

Informazioni riportate negli atti del catasto al 24/02/2026

Dati identificativi: Comune di CODIGORO (C814) (FE)

Foglio 81 Particella 7

Classamento:

Redditi: dominicale Euro 240,08

agrario Euro 109,18

Il reddito dominicale è stato calcolato tenendo conto delle seguenti deduzioni: A2^a) N19^b) A19^c) B19^d)

Particella con qualità: SEMIN IRRIG di classe 1

Superficie: 15.100 m²

Ultimo atto di aggiornamento: TABELLA DI VARIAZIONE del 07/09/2021 Pratica n. FE0073651 in atti dal 14/12/2021 TRASMISSIONE DATI AGEA AI SENSI DEL DL 3.10.2006 N. 262 (n. 73651.1/2021)

Annotazioni: Variazione culturale eseguita ai sensi del DI 3.10.2006 n. 262, convertito con modificazioni nella legge 24.11.2006 n. 286 e successive modificazioni (anno 2021) - Eseguita a seguito di dichiarazione resa il 07/09/2021 all'Organismo Pagatore AGREA con la domanda 4305321 (Scheda validazione/fascicolo prot. n. PG/2021/707303)

> **Dati identificativi**

Comune di CODIGORO (C814) (FE)

Foglio 81 Particella 7

Impianto meccanografico del 19/04/1975

> **Dati di classamento**

Redditi: dominicale Euro 240,08

agrario Euro 109,18

Il reddito dominicale è stato calcolato tenendo conto delle seguenti deduzioni: A2^a) N19^b) A19^c) B19^d)

Particella con qualità: SEMIN IRRIG di classe 1

Superficie: 15.100 m²

TABELLA DI VARIAZIONE del 07/09/2021 Pratica n. FE0073651 in atti dal 14/12/2021 TRASMISSIONE DATI AGEA AI SENSI DEL DL 3.10.2006 N. 262 (n. 73651.1/2021)

Annotazioni: Variazione culturale eseguita ai sensi del DI 3.10.2006 n. 262, convertito con modificazioni nella legge 24.11.2006 n. 286 e successive modificazioni (anno 2021) - Eseguita a seguito di dichiarazione resa il 07/09/2021 all'Organismo Pagatore AGREA con la domanda 4305321 (Scheda validazione/fascicolo prot. n. PG/2021/707303)

➤ **Intestazione attuale dell'immobile - totale intestati: 1**

➤ **1. AGRICOLA LAMBERTA S.A.S. DI SOCIETA'
AGRICOLA SANTAMARIA S.R.L. & C.
(CF 00967850389)**

sede in CESENA (FC)

Diritto di: Proprieta' per 1/1 (deriva dall'atto 1)

1. Atto del 24/05/2022 Pubblico ufficiale MALTONI MARCO Sede FORLI' (FC) Repertorio n. 41351 - MUTAMENTO DI DENOMINAZIONE O RAGIONE SOCIALE Nota presentata con Modello Unico n. 8662.1/2022 Reparto PI di FERRARA in atti dal 16/06/2022

Visura telematica

Legenda

- a) A2: Consorzio per opere idrauliche di 2a categoria (fra po - po di volano e mare adriatico)*
- b) N19: Consorzio grande bonificazione ferrarese*
- c) A19: Consorzio grande bonificazione ferrarese*
- d) B19: Consorzio grande bonificazione ferrarese*

Catasto terreni

Visura attuale per immobile

Situazione degli atti informatizzati al **02/02/2026**

**Immobile di catasto terreni****Causali di aggiornamento ed annotazioni****Informazioni riportate negli atti del catasto al 02/02/2026****Dati identificativi:** Comune di **CODIGORO (C814) (FE)**Foglio **6** Particella **48****Classamento:****Redditi:** dominicale **Euro 5,82**agrario **Euro 2,96****Il reddito dominicale è stato calcolato tenendo conto delle seguenti deduzioni:** C33^a)Particella con qualità: **SEMIN IRRIG** di classe **1**Superficie: **410 m²****Ultimo atto di aggiornamento:** TABELLA DI VARIAZIONE del 11/06/2018 Pratica n. FE0075480 in atti dal 04/12/2018 TRASMISSIONE DATI AGEA AI SENSI DEL DL 3.10.2006 N. 262 (n. 4397.1/2018)**Annotazioni:** Variazione colturale eseguita ai sensi del DI 3.10.2006 n. 262, convertito con modificazioni nella legge 24.11.2006 n. 286 e successive modificazioni (anno 2018) - Eseguita a seguito di dichiarazione resa il 11/06/2018 all'Organismo Pagatore AGREA con la domanda 3823895 (Scheda validazione/fascicolo prot. n. PG/2018/404981)**> Dati identificativi**Comune di **CODIGORO (C814) (FE)**Foglio **6** Particella **48**

Impianto meccanografico del 19/04/1975

> Dati di classamento**Redditi:** dominicale **Euro 5,82**agrario **Euro 2,96****Il reddito dominicale è stato calcolato tenendo conto delle seguenti deduzioni:** C33^a)Particella con qualità: **SEMIN IRRIG** di classe **1**Superficie: **410 m²**

TABELLA DI VARIAZIONE del 11/06/2018 Pratica n. FE0075480 in atti dal 04/12/2018 TRASMISSIONE DATI AGEA AI SENSI DEL DL 3.10.2006 N. 262 (n. 4397.1/2018)

Annotazioni: Variazione colturale eseguita ai sensi del DI 3.10.2006 n. 262, convertito con modificazioni nella legge 24.11.2006 n. 286 e successive modificazioni (anno 2018) - Eseguita a seguito di dichiarazione resa il 11/06/2018 all'Organismo Pagatore AGREA con la domanda 3823895 (Scheda validazione/fascicolo prot. n. PG/2018/404981)

> **Intestazione attuale dell'immobile - totale intestati: 1**

> **1. SOCIETA' AGRICOLA COLOMBARA S.A.S. DI
TODESCO RENATA E CHIARA E C.
(CF 01304290248)**

sede in MONTICELLO CONTE OTTO (VI)

Diritto di: Proprieta' per 1/1 (deriva dall'atto 1)

1. Atto del 31/07/2015 Pubblico ufficiale D'ERCOLE
LEOPOLDO Sede VICENZA (VI) Repertorio n. 47137 -
MUTAMENTO DI DENOMINAZIONE O RAGIONE
SOCIALE Nota presentata con Modello Unico n.
8730.1/2015 Reparto PI di FERRARA in atti dal
07/08/2015

Visura telematica

Legenda

a) C33: Consorzio grande bonificazione ferrarese (fitto d'acqua)

Catasto terreni
Visura attuale per immobile
Situazione degli atti informatizzati al 29/01/2026



Immobile di catasto terreni



Causali di aggiornamento ed annotazioni

Informazioni riportate negli atti del catasto al 29/01/2026

Dati identificativi: Comune di CODIGORO (C814) (FE)

Foglio 52 Particella 112

Classamento:

Redditi: dominicale Euro 3,11 Lire 6.015

agrario Euro 1,96 Lire 3.800

Il reddito dominicale è stato calcolato tenendo conto delle seguenti deduzioni: F19^a A19^b B19^c A2^d

Particella con qualità: SEMINATIVO di classe 2

Superficie: 400 m²

Ultimo atto di aggiornamento: Impianto meccanografico del 19/04/1975

> **Dati identificativi**

Comune di CODIGORO (C814) (FE)

Foglio 52 Particella 112

Partita: 3601

Impianto meccanografico del 19/04/1975

> **Dati di classamento**

Redditi: dominicale Euro 3,11 Lire 6.015

agrario Euro 1,96 Lire 3.800

Il reddito dominicale è stato calcolato tenendo conto delle seguenti deduzioni: F19^a A19^b B19^c A2^d

Particella con qualità: SEMINATIVO di classe 2

Superficie: 400 m²

Impianto meccanografico del 19/04/1975

➤ **Intestazione attuale dell'immobile - totale intestati: 2**

➤ **1. BOLOGNESI Patrizia
(CF BLGPRZ63B63F205Y)**

nata a MILANO (MI) il 23/02/1963

Diritto di: Proprieta' per 1/2 in regime di
separazione dei beni (deriva dall'atto 1)

1. Atto del 06/04/2017 Pubblico ufficiale CURATOLA
CARLO Sede FERRARA (FE) Repertorio n. 1159 -
COMPRAVENDITA Nota presentata con Modello Unico
n. 4133.1/2017 Reparto PI di FERRARA in atti dal
10/04/2017

➤ **2. TANCINI Luca (CF TNCLCU61C10C814S)**

nato a CODIGORO (FE) il 10/03/1961

Diritto di: Proprieta' per 1/2 in regime di
separazione dei beni (deriva dall'atto 1)

Visura telematica

Legenda

a) F19: Consorzio grande bonificazione ferrarese

b) A19: Consorzio grande bonificazione ferrarese

c) B19: Consorzio grande bonificazione ferrarese

d) A2: Consorzio per opere idrauliche di 2a categoria (fra po - po di volano e mare adriatico)

Catasto terreni
Visura attuale per immobile
Situazione degli atti informatizzati al 02/02/2026



Immobile di catasto terreni



Causali di aggiornamento ed annotazioni

Informazioni riportate negli atti del catasto al 02/02/2026

Dati identificativi: Comune di CODIGORO (C814) (FE)

Foglio 6 Particella 6

Classamento:

Particella divisa in 2 porzioni

Totali particella:

Redditi: dominicale Euro 13,45

agrario Euro 6,84

Superficie: 1.030 m²

Il reddito dominicale è stato calcolato tenendo conto delle eventuali deduzioni indicate in tabella

Porzione	AA	AB
Reddito dominicale	Euro 13,41	Euro 0,04
Reddito agrario	Euro 6,83	Euro 0,01
Deduzioni	C33 ^a)	-
Superficie m ²	944	86
Qualità	SEMIN IRRIG	INCOLT PROD
Classe	1	U

Ultimo atto di aggiornamento: TABELLA DI VARIAZIONE del 18/07/2024 Pratica n. FE0093922 in atti dal 07/12/2024 TRASMISSIONE DATI AGEA AI SENSI DEL DL 3.10.2006 N. 262 (n. 93922.1/2024)

Annotazioni: Variazione colturale eseguita ai sensi del DI 3.10.2006 n. 262, convertito con modificazioni nella legge 24.11.2006 n. 286 e successive modificazioni (anno 2024) - Eseguita a seguito di dichiarazione resa il 18/07/2024 all'Organismo Pagatore AGREA con la domanda 5792232 (Scheda validazione/fascicolo prot. n. PG/2024/643298)

> Dati identificativi

Comune di **CODIGORO (C814) (FE)**
Foglio **6** Particella **6**

Impianto meccanografico del 19/04/1975

> Dati di classamento

Particella divisa in **2** porzioni

Totali particella:

Redditi: dominicale **Euro 13,45**

agrario **Euro 6,84**

Superficie: **1.030 m²**

Il reddito dominicale è stato calcolato tenendo conto delle eventuali deduzioni indicate in tabella

Porzione	AA	AB
Reddito dominicale	Euro 13,41	Euro 0,04
Reddito agrario	Euro 6,83	Euro 0,01
Deduzioni	C33 ^{a)}	-
Superficie m ²	944	86
Qualità	SEMIN IRRIG	INCOLT PROD
Classe	1	U

TABELLA DI VARIAZIONE del 18/07/2024 Pratica n. FE0093922 in atti dal 07/12/2024 TRASMISSIONE DATI AGEA AI SENSI DEL DL 3.10.2006 N. 262 (n. 93922.1/2024)

Annotazioni: Variazione culturale eseguita ai sensi del DI 3.10.2006 n. 262, convertito con modificazioni nella legge 24.11.2006 n. 286 e successive modificazioni (anno 2024) - Eseguita a seguito di dichiarazione resa il 18/07/2024 all'Organismo Pagatore AGREA con la domanda 5792232 (Scheda validazione/fascicolo prot. n. PG/2024/643298)

> Intestazione attuale dell'immobile - totale intestati: 1

> 1. SOCIETA' AGRICOLA COLOMBARA S.A.S. DI TODESCO RENATA E CHIARA E C. (CF 01304290248)

sede in MONTICELLO CONTE OTTO (VI)

Diritto di: Proprieta' per 1/1 (deriva dall'atto 1)

1. Atto del 31/07/2015 Pubblico ufficiale D'ERCOLE LEOPOLDO Sede VICENZA (VI) Repertorio n. 47137 - MUTAMENTO DI DENOMINAZIONE O RAGIONE SOCIALE Nota presentata con Modello Unico n. 8730.1/2015 Reparto PI di FERRARA in atti dal 07/08/2015

Direzione Provinciale di Ferrara
Ufficio Provinciale - Territorio
Servizi Catastali

Data: **02/02/2026**
Ora: **13:00:59**
Numero Pratica: **T194484/2026**
Pag: **3 - Fine**

Legenda

a) C33: Consorzio grande bonificazione ferrarese (fitto d'acqua)

Catasto terreni
Visura attuale per immobile
Situazione degli atti informatizzati al 29/01/2026



Immobile di catasto terreni



Causali di aggiornamento ed annotazioni

Informazioni riportate negli atti del catasto al 29/01/2026

Dati identificativi: Comune di CODIGORO (C814) (FE)

Foglio 52 Particella 14

Classamento:

Redditi: dominicale Euro 199,67

agrario Euro 110,55

Il reddito dominicale è stato calcolato tenendo conto delle seguenti deduzioni: A19^a) M19^b) A2^c) B19^d) C33^e)

Particella con qualità: SEMIN IRRIG di classe 1

Superficie: 15.290 m²

Ultimo atto di aggiornamento: TABELLA DI VARIAZIONE del 11/06/2018 Pratica n. FE0076047 in atti dal 04/12/2018 TRASMISSIONE DATI AGEA AI SENSI DEL DL 3.10.2006 N. 262 (n. 4962.1/2018)

Annotazioni: Variazione culturale eseguita ai sensi del DI 3.10.2006 n. 262, convertito con modificazioni nella legge 24.11.2006 n. 286 e successive modificazioni (anno 2018) - Eseguita a seguito di dichiarazione resa il 11/06/2018 all'Organismo Pagatore AGREA con la domanda 3766308 (Scheda validazione/fascicolo prot. n. PG/2018/349177)

> **Dati identificativi**

Comune di CODIGORO (C814) (FE)

Foglio 52 Particella 14

Impianto meccanografico del 19/04/1975

> **Dati di classamento**

Redditi: dominicale Euro 199,67

agrario Euro 110,55

Il reddito dominicale è stato calcolato tenendo conto delle seguenti deduzioni: A19^a) M19^b) A2^c) B19^d) C33^e)

Particella con qualità: SEMIN IRRIG di classe 1

Superficie: 15.290 m²

TABELLA DI VARIAZIONE del 11/06/2018 Pratica n. FE0076047 in atti dal 04/12/2018 TRASMISSIONE DATI AGEA AI SENSI DEL DL 3.10.2006 N. 262 (n. 4962.1/2018)

Annotazioni: Variazione culturale eseguita ai sensi del DI 3.10.2006 n. 262, convertito con modificazioni nella legge 24.11.2006 n. 286 e successive modificazioni (anno 2018) - Eseguita a seguito di dichiarazione resa il 11/06/2018 all'Organismo Pagatore AGREA con la domanda 3766308 (Scheda validazione/fascicolo prot. n. PG/2018/349177)

➤ **Intestazione attuale dell'immobile - totale intestati: 2**

➤ **1. BOLOGNESI Patrizia
(CF BLGPRZ63B63F205Y)**

nata a MILANO (MI) il 23/02/1963

Diritto di: Proprieta' per 1/2 in regime di
separazione dei beni (deriva dall'atto 1)

1. Atto del 18/10/2005 Pubblico ufficiale CARPANELLI
PIETRO Sede CODIGORO (FE) Repertorio n. 59641 -
COMPRAVENDITA Nota presentata con Modello Unico
n. 12988.1/2005 Reparto PI di FERRARA in atti dal
07/11/2005

➤ **2. TANCINI Luca (CF TNCLCU61C10C814S)**

nato a CODIGORO (FE) il 10/03/1961

Diritto di: Proprieta' per 1/2 in regime di
separazione dei beni (deriva dall'atto 1)

Visura telematica

Legenda

- a) A19: Consorzio grande bonificazione ferrarese
- b) M19: Consorzio grande bonificazione ferrarese
- c) A2: Consorzio per opere idrauliche di 2a categoria (fra po - po di volano e mare adriatico)
- d) B19: Consorzio grande bonificazione ferrarese
- e) C33: Consorzio grande bonificazione ferrarese (fitto d'acqua)

Catasto terreni
Visura attuale per immobile
Situazione degli atti informatizzati al **04/03/2026**



Immobile di catasto terreni



Causali di aggiornamento ed annotazioni

Informazioni riportate negli atti del catasto al 04/03/2026

Dati identificativi: Comune di **CODIGORO (C814) (FE)**

Foglio **52** Particella **26**

Classamento:

Redditi: dominicale **Euro 560,81**

agrario **Euro 264,49**

Il reddito dominicale è stato calcolato tenendo conto delle seguenti deduzioni: A2^a F19^b B19^c A19^d

Particella con qualità: **SEMIN IRRIG** di classe **1**

Superficie: **36.580 m²**

Ultimo atto di aggiornamento: TABELLA DI VARIAZIONE del 30/06/2021 Pratica n. FE0076176 in atti dal 14/12/2021 TRASMISSIONE DATI AGEA AI SENSI DEL DL 3.10.2006 N. 262 (n. 76176.1/2021)

Annotazioni: Variazione culturale eseguita ai sensi del DI 3.10.2006 n. 262, convertito con modificazioni nella legge 24.11.2006 n. 286 e successive modificazioni (anno 2021) - Eseguita a seguito di dichiarazione resa il 30/06/2021 all'Organismo Pagatore AGREA con la domanda 4336269 (Scheda validazione/fascicolo prot. n. PG/2021/628518)

> Dati identificativi

Comune di **CODIGORO (C814) (FE)**

Foglio **52** Particella **26**

Impianto meccanografico del 19/04/1975

> Dati di classamento

Redditi: dominicale **Euro 560,81**

agrario **Euro 264,49**

Il reddito dominicale è stato calcolato tenendo conto delle seguenti deduzioni: A2^a F19^b B19^c A19^d

Particella con qualità: **SEMIN IRRIG** di classe **1**

Superficie: **36.580 m²**

TABELLA DI VARIAZIONE del 30/06/2021 Pratica n. FE0076176 in atti dal 14/12/2021 TRASMISSIONE DATI AGEA AI SENSI DEL DL 3.10.2006 N. 262 (n. 76176.1/2021)

Annotazioni: Variazione culturale eseguita ai sensi del DI 3.10.2006 n. 262, convertito con modificazioni nella legge 24.11.2006 n. 286 e successive modificazioni (anno 2021) - Eseguita a seguito di dichiarazione resa il 30/06/2021 all'Organismo Pagatore AGREA con la domanda 4336269 (Scheda validazione/fascicolo prot. n. PG/2021/628518)

➤ **Intestazione attuale dell'immobile - totale intestati: 1**

➤ **1. TAGLIATI Anna Maria
(CF TGLNMR50B42C814V)**

nata a CODIGORO (FE) il 02/02/1950

Diritto di: Proprieta' per 100/100 (deriva dall'atto 1)

1. DENUNZIA (NEI PASSAGGI PER CAUSA DI MORTE) del 28/03/2005 - RIUNIONE DI USUFRUTTO
Voltura n. 13531.1/2005 - Pratica n. FE0098337 in atti
dal 15/11/2005

Visura telematica

Legenda

- a) A2: Consorzio per opere idrauliche di 2a categoria (fra po - po di volano e mare adriatico)*
- b) F19: Consorzio grande bonificazione ferrarese*
- c) B19: Consorzio grande bonificazione ferrarese*
- d) A19: Consorzio grande bonificazione ferrarese*

Catasto terreni
Visura attuale per immobile
Situazione degli atti informatizzati al 02/02/2026



Immobile di catasto terreni



Causali di aggiornamento ed annotazioni

Informazioni riportate negli atti del catasto al 02/02/2026

Dati identificativi: Comune di CODIGORO (C814) (FE)

Foglio 7 Particella 21

Classamento:

Redditi: dominicale Euro 1.106,87

agrario Euro 530,96

Il reddito dominicale è stato calcolato tenendo conto delle seguenti deduzioni: D19^a A2^b B19^c A19^d

Particella con qualità: RISAIA di classe U

Superficie: 73.435 m²

Ultimo atto di aggiornamento: TABELLA DI VARIAZIONE del 09/06/2023 Pratica n. FE0098898 in atti dal 01/12/2023 TRASMISSIONE DATI AGEA AI SENSI DEL DL 3.10.2006 N. 262 (n. 98898.1/2023)

Annotazioni: - classamento per parificazione con la qualità 2 - SEMIN IRRIG, classe 01 - Variazione colturale eseguita ai sensi del DL 3.10.2006 n. 262, convertito con modificazioni nella legge 24.11.2006 n. 286 e successive modificazioni (anno 2023) - Eseguita a seguito di dichiarazione resa il 09/06/2023 all'Organismo Pagatore AGREA con la domanda 5650740 (Scheda validazione/fascicolo prot. n. PG/2023/366087)

> **Dati identificativi**

Comune di CODIGORO (C814) (FE)

Foglio 7 Particella 21

Impianto meccanografico del 19/04/1975

> **Dati di classamento**

Redditi: dominicale Euro 1.106,87

agrario Euro 530,96

Il reddito dominicale è stato calcolato tenendo conto delle seguenti deduzioni: D19^a A2^b B19^c A19^d

Particella con qualità: RISAIA di classe U

Superficie: 73.435 m²

TABELLA DI VARIAZIONE del 09/06/2023 Pratica n. FE0098898 in atti dal 01/12/2023 TRASMISSIONE DATI AGEA AI SENSI DEL DL 3.10.2006 N. 262 (n. 98898.1/2023)

Annotazioni: - classamento per parificazione con la qualità 2 - SEMIN IRRIG, classe 01 - Variazione colturale eseguita ai sensi del DL 3.10.2006 n. 262, convertito con modificazioni nella legge 24.11.2006 n. 286 e successive modificazioni (anno 2023) - Eseguita a seguito di dichiarazione resa il 09/06/2023 all'Organismo Pagatore AGREA con la domanda 5650740 (Scheda validazione/fascicolo prot. n. PG/2023/366087)

› **Intestazione attuale dell'immobile - totale intestati: 2**

› **1. GARBELLINI Loredana**
(CF GRBLDN54M60C814G)
nata a CODIGORO (FE) il 20/08/1954
Diritto di: Proprieta' per 1/2 (deriva dall'atto 1)

1. SUCCESSIONE EX LEGE di OCCHIALI ROMILDE
del 01/12/2024 Sede COMACCHIO (FE) Registrazione
Volume 88888 n. 314295 registrato in data 21/07/2025 -
Trascrizione n. 12208.1/2025 Reparto PI di FERRARA
in atti dal 08/08/2025

› **2. GARBELLINI Maurizia**
(CF GRBMRZ60R41C814F)
nata a CODIGORO (FE) il 01/10/1960
Diritto di: Proprieta' per 1/2 (deriva dall'atto 1)

Visura telematica

Legenda

- a) D19: Consorzio grande bonificazione ferrarese
- b) A2: Consorzio per opere idrauliche di 2a categoria (fra po - po di volano e mare adriatico)
- c) B19: Consorzio grande bonificazione ferrarese
- d) A19: Consorzio grande bonificazione ferrarese

Catasto terreni

Visura attuale per immobile

Situazione degli atti informatizzati al **02/02/2026**

**Immobile di catasto terreni****Causali di aggiornamento ed annotazioni****Informazioni riportate negli atti del catasto al 02/02/2026****Dati identificativi:** Comune di **CODIGORO (C814) (FE)**Foglio **6** Particella **7****Classamento:****Redditi:** dominicale **Euro 1,00 Lire 1.944**agrario **Euro 0,38 Lire 729**Particella con qualità: **INCOLT PROD** di classe **U**Superficie: **2.430 m²****Ultimo atto di aggiornamento:** VARIAZIONE D'UFFICIO del 01/07/1982 in atti dal 09/10/1985 (n. 10782)**> Dati identificativi**Comune di **CODIGORO (C814) (FE)**Foglio **6** Particella **7**Partita: **269**

Impianto meccanografico del 19/04/1975

> Dati di classamento**Redditi:** dominicale **Euro 1,00 Lire 1.944**agrario **Euro 0,38 Lire 729**Particella con qualità: **INCOLT PROD** di classe **U**Superficie: **2.430 m²**

VARIAZIONE D'UFFICIO del 01/07/1982 in atti dal 09/10/1985 (n. 10782)

> Intestazione attuale dell'immobile - totale intestati: 1**> 1. CONSORZIO DELLA GRANDE BONIFICAZIONE FERRARESE**

Diritto di: Proprieta' per 1000/1000 (deriva dall'atto 1)

1. Impianto meccanografico del 19/04/1975

Catasto terreni
Visura attuale per immobile
Situazione degli atti informatizzati al **04/03/2026**



Immobile di catasto terreni



Causali di aggiornamento ed annotazioni

Informazioni riportate negli atti del catasto al 04/03/2026

Dati identificativi: Comune di **CODIGORO (C814) (FE)**

Foglio **16** Particella **766**

Classamento:

Redditi: dominicale **Euro 7,35 Lire 14.241**

agrario **Euro 4,65 Lire 8.997**

Il reddito dominicale è stato calcolato tenendo conto delle seguenti deduzioni: F19^a A2^b A19^c B19^d

Particella con qualità: **SEMINATIVO** di classe **2**

Superficie: **947 m²**

Ultimo atto di aggiornamento: Impianto meccanografico del 19/04/1975

> Dati identificativi

Comune di **CODIGORO (C814) (FE)**

Foglio **16** Particella **766**

Partita: **5547**

Impianto meccanografico del 19/04/1975

> Dati di classamento

Redditi: dominicale **Euro 7,35 Lire 14.241**

agrario **Euro 4,65 Lire 8.997**

Il reddito dominicale è stato calcolato tenendo conto delle seguenti deduzioni: F19^a A2^b A19^c B19^d

Particella con qualità: **SEMINATIVO** di classe **2**

Superficie: **947 m²**

Impianto meccanografico del 19/04/1975

> **Intestazione attuale dell'immobile - totale intestati: 1**

> **1. SOCIETA' AGRICOLA MOTONE S.S.**
(CF 01770160388)

sede in CODIGORO (FE)

Diritto di: Proprieta' per 1/1 (deriva dall'atto 1)

1. Atto del 07/05/2025 Pubblico ufficiale D'ANTO`
MADDALENA Sede FISCAGLIA (FE) Repertorio n.
1487 - COMPRAVENDITA Nota presentata con Modello
Unico n. 7405.2/2025 Reparto PI di FERRARA in atti
dal 23/05/2025

Visura telematica

Legenda

- a) F19: Consorzio grande bonificazione ferrarese*
- b) A2: Consorzio per opere idrauliche di 2a categoria (fra po - po di volano e mare adriatico)*
- c) A19: Consorzio grande bonificazione ferrarese*
- d) B19: Consorzio grande bonificazione ferrarese*

Catasto terreni
Visura attuale per immobile
Situazione degli atti informatizzati al 02/02/2026



Immobile di catasto terreni



Causali di aggiornamento ed annotazioni

Informazioni riportate negli atti del catasto al 02/02/2026

Dati identificativi: Comune di CODIGORO (C814) (FE)

Foglio 6 Particella 37

Classamento:

Redditi: dominicale Euro 414,76

agrario Euro 197,61

Il reddito dominicale è stato calcolato tenendo conto delle seguenti deduzioni: E19^a A2^b B19^c A19^d

Particella con qualità: SEMIN IRRIG di classe 1

Superficie: 27.330 m²

Ultimo atto di aggiornamento: TABELLA DI VARIAZIONE del 18/07/2023 Pratica n. FE0097943 in atti dal 01/12/2023 TRASMISSIONE DATI AGEA AI SENSI DEL DL 3.10.2006 N. 262 (n. 97943.1/2023)

Annotazioni: Variazione culturale eseguita ai sensi del DI 3.10.2006 n. 262, convertito con modificazioni nella legge 24.11.2006 n. 286 e successive modificazioni (anno 2023) - Eseguita a seguito di dichiarazione resa il 18/07/2023 all'Organismo Pagatore AGREA con la domanda 5650633 (Scheda validazione/fascicolo prot. n. PG/2023/415922)

> **Dati identificativi**

Comune di CODIGORO (C814) (FE)

Foglio 6 Particella 37

Impianto meccanografico del 19/04/1975

> **Dati di classamento**

Redditi: dominicale Euro 414,76

agrario Euro 197,61

Il reddito dominicale è stato calcolato tenendo conto delle seguenti deduzioni: E19^a A2^b B19^c A19^d

Particella con qualità: SEMIN IRRIG di classe 1

Superficie: 27.330 m²

TABELLA DI VARIAZIONE del 18/07/2023 Pratica n. FE0097943 in atti dal 01/12/2023 TRASMISSIONE DATI AGEA AI SENSI DEL DL 3.10.2006 N. 262 (n. 97943.1/2023)

Annotazioni: Variazione culturale eseguita ai sensi del DI 3.10.2006 n. 262, convertito con modificazioni nella legge 24.11.2006 n. 286 e successive modificazioni (anno 2023) - Eseguita a seguito di dichiarazione resa il 18/07/2023 all'Organismo Pagatore AGREA con la domanda 5650633 (Scheda validazione/fascicolo prot. n. PG/2023/415922)

➤ **Intestazione attuale dell'immobile - totale intestati: 2**

- | | |
|---|---|
| <p>➤ 1. GARBELLINI Andrea
(CF GRBNDR58S30C814H)
nato a CODIGORO (FE) il 30/11/1958
Diritto di: Proprieta' per 500/1000 (deriva dall'atto 1)</p> | <p>1. Atto del 16/12/1991 Pubblico ufficiale CARPANELLI
P. Sede CODIGORO (FE) Repertorio n. 38917 - UR
Sede COMACCHIO (FE) Registrazione n. 50 registrato
in data 07/01/1992 - Voltura n. 350.1/1992 in atti dal
02/06/1992</p> |
| <p>➤ 2. GARBELLINI Maurizio
(CF GRBMRZ63R06C814T)
nato a CODIGORO (FE) il 06/10/1963
Diritto di: Proprieta' per 500/1000 (deriva dall'atto 1)</p> | |
-

Visura telematica

Legenda

- a) E19: Consorzio grande bonificazione ferrarese
b) A2: Consorzio per opere idrauliche di 2a categoria (fra po - po di volano e mare adriatico)
c) B19: Consorzio grande bonificazione ferrarese
d) A19: Consorzio grande bonificazione ferrarese

Catasto terreni
Visura attuale per immobile
Situazione degli atti informatizzati al **04/03/2026**



Immobile di catasto terreni



Causali di aggiornamento ed annotazioni

Informazioni riportate negli atti del catasto al 04/03/2026

Dati identificativi: Comune di **CODIGORO (C814) (FE)**

Foglio **8** Particella **43**

Classamento:

Redditi: dominicale **Euro 78,10 Lire 151.217**

agrario **Euro 48,69 Lire 94.278**

Il reddito dominicale è stato calcolato tenendo conto delle seguenti deduzioni: B19^a A2^b A19^c G19^d

Particella con qualità: **SEMINATIVO** di classe **2**

Superficie: **9.924 m²**

Ultimo atto di aggiornamento: Impianto meccanografico del 19/04/1975

> Dati identificativi

Comune di **CODIGORO (C814) (FE)**

Foglio **8** Particella **43**

Partita: **6569**

Impianto meccanografico del 19/04/1975

> Dati di classamento

Redditi: dominicale **Euro 78,10 Lire 151.217**

agrario **Euro 48,69 Lire 94.278**

Il reddito dominicale è stato calcolato tenendo conto delle seguenti deduzioni: B19^a A2^b A19^c G19^d

Particella con qualità: **SEMINATIVO** di classe **2**

Superficie: **9.924 m²**

Impianto meccanografico del 19/04/1975

➤ **Intestazione attuale dell'immobile - totale intestati: 1**

➤ **1. FOLLI Fabio (CF FLLFBA72R01C814N)**
nato a CODIGORO (FE) il 01/10/1972
Diritto di: Proprieta' per 1/1 (deriva dall'atto 1)

1. Atto del 13/10/2021 Pubblico ufficiale ARTURO ADRIANA Sede FERRARA (FE) Repertorio n. 1858 - COMPRAVENDITA Nota presentata con Modello Unico n. 14372.2/2021 Reparto PI di FERRARA in atti dal 29/10/2021

Visura telematica

Legenda

- a) B19: Consorzio grande bonificazione ferrarese*
- b) A2: Consorzio per opere idrauliche di 2a categoria (fra po - po di volano e mare adriatico)*
- c) A19: Consorzio grande bonificazione ferrarese*
- d) G19: Consorzio grande bonificazione ferrarese*

Catasto terreni
Visura attuale per immobile
Situazione degli atti informatizzati al **04/03/2026**



Immobile di catasto terreni



Causali di aggiornamento ed annotazioni

Informazioni riportate negli atti del catasto al 04/03/2026

Dati identificativi: Comune di **CODIGORO (C814) (FE)**

Foglio **16** Particella **131**

Classamento:

Redditi: dominicale **Euro 0,52 Lire 997**

agrario **Euro 0,30 Lire 585**

Il reddito dominicale è stato calcolato tenendo conto delle seguenti deduzioni: B19^a A2^b A19^c F19^d

Particella con qualità: **PRATO** di classe **2**

Superficie: **195 m²**

Ultimo atto di aggiornamento: SCRITTURA PRIVATA del 24/04/1972 in atti dal 08/06/1979 (n. 18279)

> Dati identificativi

Comune di **CODIGORO (C814) (FE)**

Foglio **16** Particella **131**

Partita: **7505**

Impianto meccanografico del 19/04/1975

> Dati di classamento

Redditi: dominicale **Euro 0,52 Lire 997**

agrario **Euro 0,30 Lire 585**

Il reddito dominicale è stato calcolato tenendo conto delle seguenti deduzioni: B19^a A2^b A19^c F19^d

Particella con qualità: **PRATO** di classe **2**

Superficie: **195 m²**

Variazione del 31/08/1976 in atti dal 30/09/1978 (n. 11278)

> Altre variazioni

SCRITTURA PRIVATA del 24/04/1972 in atti dal
08/06/1979 (n. 18279)

> Intestazione attuale dell'immobile - totale intestati: 1

> 1. PIVA Marica (CF PVIMRC57B54A400F)
nata a ARIANO NEL POLESINE (RO) il 14/02/1957
Diritto di: Proprieta' per 1000/1000 (deriva dall'atto
1)

1. SUCCESSIONE TESTAMENTARIA di ZANGIROLAMI
FIORINA del 16/12/2023 Sede COMACCHIO (FE)
Registrazione Volume 88888 n. 65511 registrato in data
21/02/2025 - Trascrizione n. 4098.7/2025 Reparto PI di
FERRARA in atti dal 27/03/2025

Visura telematica

Legenda

- a) B19: Consorzio grande bonificazione ferrarese
- b) A2: Consorzio per opere idrauliche di 2a categoria (fra po - po di volano e mare adriatico)
- c) A19: Consorzio grande bonificazione ferrarese
- d) F19: Consorzio grande bonificazione ferrarese

Catasto terreni
Visura attuale per immobile
Situazione degli atti informatizzati al **02/02/2026**



Immobile di catasto terreni



Causali di aggiornamento ed annotazioni

Informazioni riportate negli atti del catasto al 02/02/2026

Dati identificativi: Comune di **CODIGORO (C814) (FE)**

Foglio **8** Particella **16**

Classamento:

Redditi: dominicale **Euro 1.115,52**

agrario **Euro 531,47**

Il reddito dominicale è stato calcolato tenendo conto delle seguenti deduzioni: A2^a) B19^b) A19^c) E19^d)

Particella con qualità: **RISAIA** di classe **U**

Superficie: **73.505 m²**

Ultimo atto di aggiornamento: TABELLA DI VARIAZIONE del 10/06/2022 Pratica n. FE0126495 in atti dal 29/11/2022 TRASMISSIONE DATI AGEA AI SENSI DEL DL 3.10.2006 N. 262 (n. 126495.1/2022)

Annotazioni: - classamento per parificazione con la qualità 2 - SEMIN IRRIG, classe 01 - Variazione colturale eseguita ai sensi del DL 3.10.2006 n. 262, convertito con modificazioni nella legge 24.11.2006 n. 286 e successive modificazioni (anno 2022) - Eseguita a seguito di dichiarazione resa il 10/06/2022 all'Organismo Pagatore AGREA con la domanda 2478948 (Scheda validazione/fascicolo prot. n. PG/2022/502724)

> Dati identificativi

Comune di **CODIGORO (C814) (FE)**

Foglio **8** Particella **16**

Impianto meccanografico del 19/04/1975

> Dati di classamento

Redditi: dominicale **Euro 1.115,52**

agrario **Euro 531,47**

Il reddito dominicale è stato calcolato tenendo conto delle seguenti deduzioni: A2^a) B19^b) A19^c) E19^d)

Particella con qualità: **RISAIA** di classe **U**

Superficie: **73.505 m²**

TABELLA DI VARIAZIONE del 10/06/2022 Pratica n. FE0126495 in atti dal 29/11/2022 TRASMISSIONE DATI AGEA AI SENSI DEL DL 3.10.2006 N. 262 (n. 126495.1/2022)

Annotazioni: - classamento per parificazione con la qualità 2 - SEMIN IRRIG, classe 01 - Variazione colturale eseguita ai sensi del DL 3.10.2006 n. 262, convertito con modificazioni nella legge 24.11.2006 n. 286 e successive modificazioni (anno 2022) - Eseguita a seguito di dichiarazione resa il 10/06/2022 all'Organismo Pagatore AGREA con la domanda 2478948 (Scheda validazione/fascicolo prot. n. PG/2022/502724)

➤ **Intestazione attuale dell'immobile - totale intestati: 1**

- **1. MILANI Paolo (CF MLNPLA61A04A806Y)**
nato a BERRA (FE) il 04/01/1961
Diritto di: Proprieta' per 1/1 (deriva dall'atto 1)

1. DENUNZIA (NEI PASSAGGI PER CAUSA DI MORTE) del 14/07/2008 - UU Sede FERRARA (FE) Registrazione Volume 1321 n. 83 registrato in data 13/07/2009 - SUCCESSIONE DI ZAGHI RENZO Voltura n. 4781.1/2009 - Pratica n. FE0139022 in atti dal 06/08/2009

Visura telematica

Legenda

- a) A2: Consorzio per opere idrauliche di 2a categoria (fra po - po di volano e mare adriatico)
b) B19: Consorzio grande bonificazione ferrarese
c) A19: Consorzio grande bonificazione ferrarese
d) E19: Consorzio grande bonificazione ferrarese

Catasto terreni
Visura attuale per immobile
Situazione degli atti informatizzati al **02/02/2026**



Immobile di catasto terreni



Causali di aggiornamento ed annotazioni

Informazioni riportate negli atti del catasto al **02/02/2026**

Dati identificativi: Comune di **CODIGORO (C814) (FE)**

Foglio **6** Particella **42**

Classamento:

Redditi: dominicale **Euro 67,71**

agrario **Euro 36,57**

Il reddito dominicale è stato calcolato tenendo conto delle seguenti deduzioni: E19^a A2^b A19^c B19^d

Particella con qualità: **SEMINATIVO** di classe **1**

Superficie: **7.080 m²**

Ultimo atto di aggiornamento: TABELLA DI VARIAZIONE del 22/07/2025 Pratica n. FE0113713 in atti dal 23/11/2025 TRASMISSIONE DATI AGEA AI SENSI DEL DL 3.10.2006 N. 262 (n. 113713.1/2025)

Annotazioni: Variazione culturale eseguita ai sensi del DI 3.10.2006 n. 262, convertito con modificazioni nella legge 24.11.2006 n. 286 e successive modificazioni (anno 2025) - Eseguita a seguito di dichiarazione resa il 22/07/2025 all'Organismo Pagatore AGREA con la domanda 5951213 (Scheda validazione/fascicolo prot. n. PG/2025/717025)

> **Dati identificativi**

Comune di **CODIGORO (C814) (FE)**

Foglio **6** Particella **42**

Impianto meccanografico del 19/04/1975

> **Dati di classamento**

Redditi: dominicale **Euro 67,71**

agrario **Euro 36,57**

Il reddito dominicale è stato calcolato tenendo conto delle seguenti deduzioni: E19^a A2^b A19^c B19^d

Particella con qualità: **SEMINATIVO** di classe **1**

Superficie: **7.080 m²**

TABELLA DI VARIAZIONE del 22/07/2025 Pratica n. FE0113713 in atti dal 23/11/2025 TRASMISSIONE DATI AGEA AI SENSI DEL DL 3.10.2006 N. 262 (n. 113713.1/2025)

Annotazioni: Variazione culturale eseguita ai sensi del DI 3.10.2006 n. 262, convertito con modificazioni nella legge 24.11.2006 n. 286 e successive modificazioni (anno 2025) - Eseguita a seguito di dichiarazione resa il 22/07/2025 all'Organismo Pagatore AGREA con la domanda 5951213 (Scheda validazione/fascicolo prot. n. PG/2025/717025)

› Intestazione attuale dell'immobile - totale intestati: 1

› 1. SOCIETA' AGRICOLA COLOMBARA S.A.S. DI
TODESCO RENATA E CHIARA E C.
(CF 01304290248)

sede in MONTICELLO CONTE OTTO (VI)
Diritto di: Proprieta' per 1/1 (deriva dall'atto 1)

1. Atto del 31/07/2015 Pubblico ufficiale D'ERCOLE
LEOPOLDO Sede VICENZA (VI) Repertorio n. 47137 -
MUTAMENTO DI DENOMINAZIONE O RAGIONE
SOCIALE Nota presentata con Modello Unico n.
8730.1/2015 Reparto PI di FERRARA in atti dal
07/08/2015

Visura telematica

Legenda

- a) E19: Consorzio grande bonificazione ferrarese
- b) A2: Consorzio per opere idrauliche di 2a categoria (fra po - po di volano e mare adriatico)
- c) A19: Consorzio grande bonificazione ferrarese
- d) B19: Consorzio grande bonificazione ferrarese

Catasto terreni

Visura attuale per immobile

Situazione degli atti informatizzati al **02/02/2026**

**Immobile di catasto terreni****Causali di aggiornamento ed annotazioni****Informazioni riportate negli atti del catasto al 02/02/2026****Dati identificativi:** Comune di **CODIGORO (C814) (FE)**Foglio **7** Particella **59****Classamento:**Particella divisa in **2** porzioni

Totali particella:

Redditi: dominicale **Euro 258,95**agrario **Euro 124,58**Superficie: **17.230 m²****Il reddito dominicale è stato calcolato tenendo conto delle eventuali deduzioni indicate in tabella**

Porzione	AA	AB
Reddito dominicale	Euro 3,27	Euro 255,68
Reddito agrario	Euro 1,93	Euro 122,65
Deduzioni	D19 ^a) C33 ^b) A19 ^c) B19 ^d) A2 ^e)	B19 ^d) D19 ^a) A2 ^e) A19 ^c)
Superficie m ²	267	16.963
Qualità	SEMIN IRRIG	RISAIA
Classe	1	U

Ultimo atto di aggiornamento: TABELLA DI VARIAZIONE del 14/06/2021 Pratica n. FE0071156 in atti dal 13/12/2021 TRASMISSIONE DATI AGEA AI SENSI DEL DL 3.10.2006 N. 262 (n. 71156.1/2021)**Annotazioni:** porzione AB: classamento per parificazione con la qualità 2 - SEMIN IRRIG, classe 01 - Variazione colturale eseguita ai sensi del DL 3.10.2006 n. 262, convertito con modificazioni nella legge 24.11.2006 n. 286 e successive modificazioni (anno 2021) - Eseguita a seguito di dichiarazione resa il 14/06/2021 all'Organismo Pagatore AGREA con la domanda 4324015 (Scheda validazione/fascicolo prot. n. PG/2021/537540)

> Dati identificativi

Comune di **CODIGORO (C814) (FE)**
Foglio **7** Particella **59**

VARIAZIONE D'UFFICIO del 20/02/1979 in atti dal
31/10/1983 (n. 39483)

> Dati di classamento

Particella divisa in **2** porzioni

Totali particella:

Redditi: dominicale **Euro 258,95**

agrario **Euro 124,58**

Superficie: **17.230 m²**

Il reddito dominicale è stato calcolato tenendo conto delle eventuali deduzioni indicate in tabella

Porzione	AA	AB
Reddito dominicale	Euro 3,27	Euro 255,68
Reddito agrario	Euro 1,93	Euro 122,65
Deduzioni	D19 ^{a)} C33 ^{b)} A19 ^{c)} B19 ^{d)} A2 ^{e)}	B19 ^{d)} D19 ^{a)} A2 ^{e)} A19 ^{c)}
Superficie m ²	267	16.963
Qualità	SEMIN IRRIG	RISAIA
Classe	1	U

TABELLA DI VARIAZIONE del 14/06/2021 Pratica n. FE0071156 in atti dal 13/12/2021 TRASMISSIONE DATI AGEA AI SENSI DEL DL 3.10.2006 N. 262 (n. 71156.1/2021)

Annotazioni: porzione AB: classamento per parificazione con la qualità 2 - SEMIN IRRIG, classe 01 - Variazione culturale eseguita ai sensi del DL 3.10.2006 n. 262, convertito con modificazioni nella legge 24.11.2006 n. 286 e successive modificazioni (anno 2021) - Eseguita a seguito di dichiarazione resa il 14/06/2021 all'Organismo Pagatore AGREA con la domanda 4324015 (Scheda validazione/fascicolo prot. n. PG/2021/537540)

> Intestazione attuale dell'immobile - totale intestati: 1

> 1. SOCIETA' AGRICOLA COLOMBARA S.A.S. DI TODESCO RENATA E CHIARA E C. (CF 01304290248)

sede in MONTICELLO CONTE OTTO (VI)

Diritto di: Proprietà per 1/1 (deriva dall'atto 1)

1. Atto del 31/07/2015 Pubblico ufficiale D'ERCOLE LEOPOLDO Sede VICENZA (VI) Repertorio n. 47137 - MUTAMENTO DI DENOMINAZIONE O RAGIONE SOCIALE Nota presentata con Modello Unico n. 8730.1/2015 Reparto PI di FERRARA in atti dal 07/08/2015

Legenda

- a) D19: Consorzio grande bonificazione ferrarese*
- b) C33: Consorzio grande bonificazione ferrarese (fitto d'acqua)*
- c) A19: Consorzio grande bonificazione ferrarese*
- d) B19: Consorzio grande bonificazione ferrarese*
- e) A2: Consorzio per opere idrauliche di 2a categoria (fra po - po di volano e mare adriatico)*

Catasto terreni
Visura attuale per immobile
Situazione degli atti informatizzati al 02/02/2026



Immobile di catasto terreni



Causali di aggiornamento ed annotazioni

Informazioni riportate negli atti del catasto al 02/02/2026

Dati identificativi: Comune di CODIGORO (C814) (FE)

Foglio 6 Particella 47

Classamento:

Particella divisa in 2 porzioni

Totali particella:

Redditi: dominicale Euro 16,39

agrario Euro 9,74

Superficie: 2.170 m²

Il reddito dominicale è stato calcolato tenendo conto delle eventuali deduzioni indicate in tabella

Porzione	AA	AB
Reddito dominicale	Euro 16,39	-
Reddito agrario	Euro 9,61	Euro 0,13
Deduzioni	C33 ^a) A2 ^b) A19 ^c) B19 ^d) E19 ^e)	E19 ^e) A19 ^c) B19 ^d) A2 ^b)
Superficie m ²	1.329	841
Qualità	SEMIN IRRIG	INCOLT PROD
Classe	1	U

Ultimo atto di aggiornamento: TABELLA DI VARIAZIONE del 18/07/2024 Pratica n. FE0095442 in atti dal 07/12/2024 TRASMISSIONE DATI AGEA AI SENSI DEL DL 3.10.2006 N. 262 (n. 95442.1/2024)

Annotazioni: Variazione colturale eseguita ai sensi del DI 3.10.2006 n. 262, convertito con modificazioni nella legge 24.11.2006 n. 286 e successive modificazioni (anno 2024) - Eseguita a seguito di dichiarazione resa il 18/07/2024 all'Organismo Pagatore AGREA con la domanda 5792232 (Scheda validazione/fascicolo prot. n. PG/2024/643298)

> Dati identificativi

Comune di **CODIGORO (C814) (FE)**
Foglio **6** Particella **47**

Impianto meccanografico del 19/04/1975

> Dati di classamento

Particella divisa in **2** porzioni

Totali particella:

Redditi: dominicale **Euro 16,39**

agrario **Euro 9,74**

Superficie: **2.170 m²**

Il reddito dominicale è stato calcolato tenendo conto delle eventuali deduzioni indicate in tabella

Porzione	AA	AB
Reddito dominicale	Euro 16,39	-
Reddito agrario	Euro 9,61	Euro 0,13
Deduzioni	C33 ^{a)} A2 ^{b)} A19 ^{c)} B19 ^{d)} E19 ^{e)}	E19 ^{e)} A19 ^{c)} B19 ^{d)} A2 ^{b)}
Superficie m ²	1.329	841
Qualità	SEMIN IRRIG	INCOLT PROD
Classe	1	U

TABELLA DI VARIAZIONE del 18/07/2024 Pratica n. FE0095442 in atti dal 07/12/2024 TRASMISSIONE DATI AGEA AI SENSI DEL DL 3.10.2006 N. 262 (n. 95442.1/2024)

Annotazioni: Variazione culturale eseguita ai sensi del DL 3.10.2006 n. 262, convertito con modificazioni nella legge 24.11.2006 n. 286 e successive modificazioni (anno 2024) - Eseguita a seguito di dichiarazione resa il 18/07/2024 all'Organismo Pagatore AGREA con la domanda 5792232 (Scheda validazione/fascicolo prot. n. PG/2024/643298)

> Intestazione attuale dell'immobile - totale intestati: 1

> 1. SOCIETA' AGRICOLA COLOMBARA S.A.S. DI TODESCO RENATA E CHIARA E C. (CF 01304290248)

sede in MONTICELLO CONTE OTTO (VI)

Diritto di: Proprietà per 1/1 (deriva dall'atto 1)

1. Atto del 31/07/2015 Pubblico ufficiale D'ERCOLE LEOPOLDO Sede VICENZA (VI) Repertorio n. 47137 - MUTAMENTO DI DENOMINAZIONE O RAGIONE SOCIALE Nota presentata con Modello Unico n. 8730.1/2015 Reparto PI di FERRARA in atti dal 07/08/2015

Legenda

- a) C33: Consorzio grande bonificazione ferrarese (fitto d'acqua)*
- b) A2: Consorzio per opere idrauliche di 2a categoria (fra po - po di volano e mare adriatico)*
- c) A19: Consorzio grande bonificazione ferrarese*
- d) B19: Consorzio grande bonificazione ferrarese*
- e) E19: Consorzio grande bonificazione ferrarese*

Catasto terreni
Visura attuale per immobile
Situazione degli atti informatizzati al **04/03/2026**



Immobile di catasto terreni



Causali di aggiornamento ed annotazioni

Informazioni riportate negli atti del catasto al 04/03/2026

Dati identificativi: Comune di **CODIGORO (C814) (FE)**

Foglio **8** Particella **81**

Classamento:

Redditi: dominicale **Euro 375,37**

agrario **Euro 220,02**

Il reddito dominicale è stato calcolato tenendo conto delle seguenti deduzioni: A2^a E19^b A19^c B19^d C33^e)

Particella con qualità: **RISAIA** di classe **U**

Superficie: **30.430 m²**

Ultimo atto di aggiornamento: TABELLA DI VARIAZIONE del 09/12/2010 Pratica n. FE0222539 in atti dal 09/12/2010 TRASMISSIONE DATI AGEA AI SENSI DEL DL 3.10.2006 N.262 (n. 8821.1/2010)

Annotazioni: VARIAZIONE COLTURALE ESEGUITA AI SENSI DEL DL 3.10.2006 N. 262, CONVERTITO CON MODIFICAZIONI NELLA LEGGE 24.11.2006 N. 286 E SUCCESSIVE MODIFICAZIONI (ANNO 2010) - CLASSAMENTO PER PARIFICAZIONE CON LA QUALITA' 2 - SEMIN IRRIG , CLASSE 01

> Dati identificativi

Comune di **CODIGORO (C814) (FE)**

Foglio **8** Particella **81**

Impianto meccanografico del 19/04/1975

> Dati di classamento

Redditi: dominicale **Euro 375,37**

agrario **Euro 220,02**

Il reddito dominicale è stato calcolato tenendo conto delle seguenti deduzioni: A2^a E19^b A19^c B19^d C33^e)

Particella con qualità: **RISAIA** di classe **U**

Superficie: **30.430 m²**

TABELLA DI VARIAZIONE del 09/12/2010 Pratica n. FE0222539 in atti dal 09/12/2010 TRASMISSIONE DATI AGEA AI SENSI DEL DL 3.10.2006 N.262 (n. 8821.1/2010)

Annotazioni: VARIAZIONE COLTURALE ESEGUITA AI SENSI DEL DL 3.10.2006 N. 262, CONVERTITO CON MODIFICAZIONI NELLA LEGGE 24.11.2006 N. 286 E SUCCESSIVE MODIFICAZIONI (ANNO 2010) - CLASSAMENTO PER PARIFICAZIONE CON LA QUALITA' 2 - SEMIN IRRIG , CLASSE 01

➤ **Intestazione attuale dell'immobile - totale intestati: 5**

- **1. GARBELLINI Andrea**
(CF GRBNDR58S30C814H)
nato a CODIGORO (FE) il 30/11/1958
Diritto di: Proprieta' per 1/6 (deriva dall'atto 1)
- **2. GARBELLINI Danilo**
(CF GRBDNL60E25C814G)
nato a CODIGORO (FE) il 25/05/1960
Diritto di: Proprieta' per 1/6 (deriva dall'atto 1)
- **3. GARBELLINI Luciana**
(CF GRBLCN55S58C814Q)
nata a CODIGORO (FE) il 18/11/1955
Diritto di: Proprieta' per 1/6 (deriva dall'atto 1)
- **4. GARBELLINI Maurizio**
(CF GRBMRZ63R06C814T)
nato a CODIGORO (FE) il 06/10/1963
Diritto di: Proprieta' per 1/6 (deriva dall'atto 1)
- **5. ROMA Milvia (CF RMOMLV35M57C814V)**
nata a CODIGORO (FE) il 17/08/1935
Diritto di: Proprieta' per 2/6 (deriva dall'atto 1)

1. DENUNZIA (NEI PASSAGGI PER CAUSA DI MORTE) del 11/11/2011 - UU Sede FERRARA (FE) Registrazione Volume 9990 n. 1618 registrato in data 09/07/2012 - SUCCESSIONE DI GARBELLINI ALDO Voltura n. 5910.1/2012 - Pratica n. FE0123384 in atti dal 02/08/2012

Visura telematica

Legenda

- a) A2: Consorzio per opere idrauliche di 2a categoria (fra po - po di volano e mare adriatico)
- b) E19: Consorzio grande bonificazione ferrarese
- c) A19: Consorzio grande bonificazione ferrarese
- d) B19: Consorzio grande bonificazione ferrarese
- e) C33: Consorzio grande bonificazione ferrarese (fitto d'acqua)

Catasto terreni
Visura attuale per immobile
Situazione degli atti informatizzati al **02/02/2026**



Immobile di catasto terreni



Causali di aggiornamento ed annotazioni

Informazioni riportate negli atti del catasto al 02/02/2026

Dati identificativi: Comune di **CODIGORO (C814) (FE)**

Foglio **6** Particella **49**

Classamento:

Redditi: dominicale **Euro 476,95**

agrario **Euro 279,56**

Il reddito dominicale è stato calcolato tenendo conto delle seguenti deduzioni: A2^a) A19^b) C33^c) B19^d) E19^e)

Particella con qualità: **SEMIN IRRIG** di classe **1**

Superficie: **38.665 m²**

Ultimo atto di aggiornamento: TABELLA DI VARIAZIONE del 11/06/2018 Pratica n. FE0075481 in atti dal 04/12/2018 TRASMISSIONE DATI AGEA AI SENSI DEL DL 3.10.2006 N. 262 (n. 4398.1/2018)

Annotazioni: Variazione culturale eseguita ai sensi del DI 3.10.2006 n. 262, convertito con modificazioni nella legge 24.11.2006 n. 286 e successive modificazioni (anno 2018) - Eseguita a seguito di dichiarazione resa il 11/06/2018 all'Organismo Pagatore AGREA con la domanda 3823895 (Scheda validazione/fascicolo prot. n. PG/2018/404981)

> Dati identificativi

Comune di **CODIGORO (C814) (FE)**

Foglio **6** Particella **49**

Impianto meccanografico del 19/04/1975

> Dati di classamento

Redditi: dominicale **Euro 476,95**

agrario **Euro 279,56**

Il reddito dominicale è stato calcolato tenendo conto delle seguenti deduzioni: A2^a) A19^b) C33^c) B19^d) E19^e)

Particella con qualità: **SEMIN IRRIG** di classe **1**

Superficie: **38.665 m²**

TABELLA DI VARIAZIONE del 11/06/2018 Pratica n. FE0075481 in atti dal 04/12/2018 TRASMISSIONE DATI AGEA AI SENSI DEL DL 3.10.2006 N. 262 (n. 4398.1/2018)

Annotazioni: Variazione culturale eseguita ai sensi del DI 3.10.2006 n. 262, convertito con modificazioni nella legge 24.11.2006 n. 286 e successive modificazioni (anno 2018) - Eseguita a seguito di dichiarazione resa il 11/06/2018 all'Organismo Pagatore AGREA con la domanda 3823895 (Scheda validazione/fascicolo prot. n. PG/2018/404981)

> **Intestazione attuale dell'immobile - totale intestati: 1**

> **1. SOCIETA' AGRICOLA COLOMBARA S.A.S. DI
TODESCO RENATA E CHIARA E C.
(CF 01304290248)**

sede in MONTICELLO CONTE OTTO (VI)
Diritto di: Proprieta' per 1/1 (deriva dall'atto 1)

1. Atto del 31/07/2015 Pubblico ufficiale D'ERCOLE
LEOPOLDO Sede VICENZA (VI) Repertorio n. 47137 -
MUTAMENTO DI DENOMINAZIONE O RAGIONE
SOCIALE Nota presentata con Modello Unico n.
8730.1/2015 Reparto PI di FERRARA in atti dal
07/08/2015

Visura telematica

Legenda

- a) A2: Consorzio per opere idrauliche di 2a categoria (fra po - po di volano e mare adriatico)
- b) A19: Consorzio grande bonificazione ferrarese
- c) C33: Consorzio grande bonificazione ferrarese (fitto d'acqua)
- d) B19: Consorzio grande bonificazione ferrarese
- e) E19: Consorzio grande bonificazione ferrarese

Catasto terreni
Visura attuale per immobile
Situazione degli atti informatizzati al **02/02/2026**



Immobile di catasto terreni



Causali di aggiornamento ed annotazioni

Informazioni riportate negli atti del catasto al 02/02/2026

Dati identificativi: Comune di **CODIGORO (C814) (FE)**

Foglio **7** Particella **6**

Classamento:

Redditi: dominicale **Euro 839,71**

agrario **Euro 402,81**

Il reddito dominicale è stato calcolato tenendo conto delle seguenti deduzioni: D19^a A2^b A19^c B19^d

Particella con qualità: **RISAIA** di classe **U**

Superficie: **55.710 m²**

Ultimo atto di aggiornamento: TABELLA DI VARIAZIONE del 11/06/2018 Pratica n. FE0075485 in atti dal 04/12/2018 TRASMISSIONE DATI AGEA AI SENSI DEL DL 3.10.2006 N. 262 (n. 4402.1/2018)

Annotazioni: Variazione culturale eseguita ai sensi del DI 3.10.2006 n. 262, convertito con modificazioni nella legge 24.11.2006 n. 286 e successive modificazioni (anno 2018) - Eseguita a seguito di dichiarazione resa il 11/06/2018 all'Organismo Pagatore AGREA con la domanda 3823895 (Scheda validazione/fascicolo prot. n. PG/2018/404981) - Classamento per parificazione con la qualità 2 - SEMIN IRRIG, classe 01

> Dati identificativi

Comune di **CODIGORO (C814) (FE)**

Foglio **7** Particella **6**

Impianto meccanografico del 19/04/1975

> Dati di classamento

Redditi: dominicale **Euro 839,71**

agrario **Euro 402,81**

Il reddito dominicale è stato calcolato tenendo conto delle seguenti deduzioni: D19^a A2^b A19^c B19^d

Particella con qualità: **RISAIA** di classe **U**

Superficie: **55.710 m²**

TABELLA DI VARIAZIONE del 11/06/2018 Pratica n. FE0075485 in atti dal 04/12/2018 TRASMISSIONE DATI AGEA AI SENSI DEL DL 3.10.2006 N. 262 (n. 4402.1/2018)

Annotazioni: Variazione culturale eseguita ai sensi del DI 3.10.2006 n. 262, convertito con modificazioni nella legge 24.11.2006 n. 286 e successive modificazioni (anno 2018) - Eseguita a seguito di dichiarazione resa il 11/06/2018 all'Organismo Pagatore AGREA con la domanda 3823895 (Scheda validazione/fascicolo prot. n. PG/2018/404981) - Classamento per parificazione con la qualità 2 - SEMIN IRRIG, classe 01

› Intestazione attuale dell'immobile - totale intestati: 1

› 1. SOCIETA' AGRICOLA COLOMBARA S.A.S. DI
TODESCO RENATA E CHIARA E C.
(CF 01304290248)

sede in MONTICELLO CONTE OTTO (VI)

Diritto di: Proprieta' per 1/1 (deriva dall'atto 1)

1. Atto del 31/07/2015 Pubblico ufficiale D'ERCOLE
LEOPOLDO Sede VICENZA (VI) Repertorio n. 47137 -
MUTAMENTO DI DENOMINAZIONE O RAGIONE
SOCIALE Nota presentata con Modello Unico n.
8730.1/2015 Reparto PI di FERRARA in atti dal
07/08/2015

Visura telematica

Legenda

- a) D19: Consorzio grande bonificazione ferrarese
- b) A2: Consorzio per opere idrauliche di 2a categoria (fra po - po di volano e mare adriatico)
- c) A19: Consorzio grande bonificazione ferrarese
- d) B19: Consorzio grande bonificazione ferrarese

Catasto terreni
Visura attuale per immobile
Situazione degli atti informatizzati al 02/02/2026



Immobile di catasto terreni



Causali di aggiornamento ed annotazioni

Informazioni riportate negli atti del catasto al 02/02/2026

Dati identificativi: Comune di CODIGORO (C814) (FE)

Foglio 7 Particella 28

Classamento:

Particella divisa in 2 porzioni

Totali particella:

Redditi: dominicale Euro 300,66

agrario Euro 183,61

Superficie: 26.670 m²

Il reddito dominicale è stato calcolato tenendo conto delle eventuali deduzioni indicate in tabella

Porzione	AA	AB
Reddito dominicale	Euro 18,09	Euro 282,57
Reddito agrario	Euro 16,59	Euro 167,02
Deduzioni	B19 ^a) A19 ^b) D19 ^c) A2 ^d)	A2 ^d) C33 ^e) A19 ^b) B19 ^a) D19 ^c)
Superficie m ²	3.570	23.100
Qualità	SEMINATIVO	RISAIA
Classe	3	U

Ultimo atto di aggiornamento: TABELLA DI VARIAZIONE del 07/12/2012 Pratica n. FE0199989 in atti dal 07/12/2012 TRASMISSIONE DATI AGEA AI SENSI DEL DL 3.10.2006 N.262 (n. 2002.1/2012)

Annotazioni: VARIAZIONE CULTURALE ESEGUITA AI SENSI DEL DL 3.10.2006 N. 262, CONVERTITO CON MODIFICAZIONI NELLA LEGGE 24.11.2006 N. 286 E SUCCESSIVE MODIFICAZIONI (ANNO 2012)
PORZIONE AB: CLASSAMENTO PER PARIFICAZIONE CON LA QUALITA' 2 - SEMIN IRRIG , CLASSE 01

> Dati identificativi

Comune di **CODIGORO (C814) (FE)**
Foglio **7** Particella **28**

Impianto meccanografico del 19/04/1975

> Dati di classamento

Particella divisa in **2** porzioni

Totali particella:

Redditi: dominicale **Euro 300,66**

agrario **Euro 183,61**

Superficie: **26.670 m²**

Il reddito dominicale è stato calcolato tenendo conto delle eventuali deduzioni indicate in tabella

Porzione	AA	AB
Reddito dominicale	Euro 18,09	Euro 282,57
Reddito agrario	Euro 16,59	Euro 167,02
Deduzioni	B19 ^a) A19 ^b) D19 ^c) A2 ^d)	A2 ^d) C33 ^e) A19 ^b) B19 ^a) D19 ^c)
Superficie m ²	3.570	23.100
Qualità	SEMINATIVO	RISAIA
Classe	3	U

TABELLA DI VARIAZIONE del 07/12/2012 Pratica n. FE0199989 in atti dal 07/12/2012 TRASMISSIONE DATI AGEA AI SENSI DEL DL 3.10.2006 N.262 (n. 2002.1/2012)

Annotazioni: VARIAZIONE CULTURALE ESEGUITA AI SENSI DEL DL 3.10.2006 N. 262, CONVERTITO CON MODIFICAZIONI NELLA LEGGE 24.11.2006 N. 286 E SUCCESSIVE MODIFICAZIONI (ANNO 2012) PORZIONE AB: CLASSAMENTO PER PARIFICAZIONE CON LA QUALITA' 2 - SEMIN IRRIG , CLASSE 01

> Intestazione attuale dell'immobile - totale intestati: 1

> 1. PIVANTI Caris (CF PVNCRS66S27C814Z)

nato a CODIGORO (FE) il 27/11/1966

Diritto di: Proprietà per 1/1 (deriva dall'atto 1)

1. Atto del 24/09/2009 Pubblico ufficiale ALBERTI CARLO ALBERTO Sede MIGLIARINO (FE) Repertorio n. 116990 - COMPRAVENDITA Nota presentata con Modello Unico n. 10900.1/2009 Reparto PI di FERRARA in atti dal 28/09/2009

Legenda

- a) B19: Consorzio grande bonificazione ferrarese*
- b) A19: Consorzio grande bonificazione ferrarese*
- c) D19: Consorzio grande bonificazione ferrarese*
- d) A2: Consorzio per opere idrauliche di 2a categoria (fra po - po di volano e mare adriatico)*
- e) C33: Consorzio grande bonificazione ferrarese (fitto d'acqua)*

Catasto terreni
Visura attuale per immobile
Situazione degli atti informatizzati al **02/02/2026**



Immobile di catasto terreni



Causali di aggiornamento ed annotazioni

Informazioni riportate negli atti del catasto al 02/02/2026

Dati identificativi: Comune di **CODIGORO (C814) (FE)**

Foglio **7** Particella **37**

Classamento:

Redditi: dominicale **Euro 812,47**

agrario **Euro 389,74**

Il reddito dominicale è stato calcolato tenendo conto delle seguenti deduzioni: A19^a B19^b D19^c A2^d

Particella con qualità: **SEMIN IRRIG** di classe **1**

Superficie: **53.903 m²**

Ultimo atto di aggiornamento: TABELLA DI VARIAZIONE del 07/06/2022 Pratica n. FE0123881 in atti dal 28/11/2022 TRASMISSIONE DATI AGEA AI SENSI DEL DL 3.10.2006 N. 262 (n. 123881.1/2022)

Annotazioni: Variazione culturale eseguita ai sensi del DI 3.10.2006 n. 262, convertito con modificazioni nella legge 24.11.2006 n. 286 e successive modificazioni (anno 2022) - Eseguita a seguito di dichiarazione resa il 07/06/2022 all'Organismo Pagatore AGREA con la domanda 2471042 (Scheda validazione/fascicolo prot. n. PG/2022/507196)

> Dati identificativi

Comune di **CODIGORO (C814) (FE)**

Foglio **7** Particella **37**

Impianto meccanografico del 19/04/1975

> Dati di classamento

Redditi: dominicale **Euro 812,47**

agrario **Euro 389,74**

Il reddito dominicale è stato calcolato tenendo conto delle seguenti deduzioni: A19^a B19^b D19^c A2^d

Particella con qualità: **SEMIN IRRIG** di classe **1**

Superficie: **53.903 m²**

TABELLA DI VARIAZIONE del 07/06/2022 Pratica n. FE0123881 in atti dal 28/11/2022 TRASMISSIONE DATI AGEA AI SENSI DEL DL 3.10.2006 N. 262 (n. 123881.1/2022)

Annotazioni: Variazione culturale eseguita ai sensi del DI 3.10.2006 n. 262, convertito con modificazioni nella legge 24.11.2006 n. 286 e successive modificazioni (anno 2022) - Eseguita a seguito di dichiarazione resa il 07/06/2022 all'Organismo Pagatore AGREA con la domanda 2471042 (Scheda validazione/fascicolo prot. n. PG/2022/507196)

> **Intestazione attuale dell'immobile - totale intestati: 1**

> **1. SOCIETA' AGRICOLA COLOMBARA S.A.S. DI
TODESCO RENATA E CHIARA E C.
(CF 01304290248)**

sede in MONTICELLO CONTE OTTO (VI)
Diritto di: Proprieta' per 1/1 (deriva dall'atto 1)

1. Atto del 31/07/2015 Pubblico ufficiale D'ERCOLE
LEOPOLDO Sede VICENZA (VI) Repertorio n. 47137 -
MUTAMENTO DI DENOMINAZIONE O RAGIONE
SOCIALE Nota presentata con Modello Unico n.
8730.1/2015 Reparto PI di FERRARA in atti dal
07/08/2015

Visura telematica

Legenda

- a) A19: Consorzio grande bonificazione ferrarese*
- b) B19: Consorzio grande bonificazione ferrarese*
- c) D19: Consorzio grande bonificazione ferrarese*
- d) A2: Consorzio per opere idrauliche di 2a categoria (fra po - po di volano e mare adriatico)*

Catasto terreni

Visura attuale per immobile

Situazione degli atti informatizzati al **02/02/2026**

**Immobile di catasto terreni****Causali di aggiornamento ed annotazioni****Informazioni riportate negli atti del catasto al 02/02/2026****Dati identificativi:** Comune di **CODIGORO (C814) (FE)**Foglio **7** Particella **77****Classamento:**Particella divisa in **2** porzioni

Totali particella:

Redditi: dominicale **Euro 21,29**agrario **Euro 10,51**Superficie: **1.500 m²****Il reddito dominicale è stato calcolato tenendo conto delle eventuali deduzioni indicate in tabella**

Porzione	AA	AB
Reddito dominicale	Euro 20,63	Euro 0,66
Reddito agrario	Euro 9,90	Euro 0,61
Deduzioni	A19 ^a) A2 ^b) D19 ^c) B19 ^d)	A19 ^a) D19 ^c) B19 ^d) A2 ^b)
Superficie m ²	1.369	131
Qualità	RISAIA	SEMINATIVO
Classe	U	3

Ultimo atto di aggiornamento: TABELLA DI VARIAZIONE del 30/06/2021 Pratica n. FE0069413 in atti dal 13/12/2021 TRASMISSIONE DATI AGEA AI SENSI DEL DL 3.10.2006 N. 262 (n. 69413.1/2021)**Annotazioni:** porzione AA: classamento per parificazione con la qualità 2 - SEMIN IRRIG, classe 01 - Variazione colturale eseguita ai sensi del DL 3.10.2006 n. 262, convertito con modificazioni nella legge 24.11.2006 n. 286 e successive modificazioni (anno 2021) - Eseguita a seguito di dichiarazione resa il 30/06/2021 all'Organismo Pagatore AGREA con la domanda 4323021 (Scheda validazione/fascicolo prot. n. PG/2021/480683)

> Dati identificativi

Comune di **CODIGORO (C814) (FE)**
Foglio **7** Particella **77**
Partita: **4467**

FRAZIONAMENTO in atti dal 07/03/1989 (n. 136.5/1988)

> Dati di classamento

Particella divisa in **2** porzioni
Totali particella:
Redditi: dominicale **Euro 21,29**
 agrario **Euro 10,51**
Superficie: **1.500 m²**

Il reddito dominicale è stato calcolato tenendo conto delle eventuali deduzioni indicate in tabella

Porzione	AA	AB
Reddito dominicale	Euro 20,63	Euro 0,66
Reddito agrario	Euro 9,90	Euro 0,61
Deduzioni	A19 ^a) A2 ^b) D19 ^c) B19 ^d)	A19 ^a) D19 ^c) B19 ^d) A2 ^b)
Superficie m ²	1.369	131
Qualità	RISAIA	SEMINATIVO
Classe	U	3

TABELLA DI VARIAZIONE del 30/06/2021 Pratica n. FE0069413 in atti dal 13/12/2021 TRASMISSIONE DATI AGEA AI SENSI DEL DL 3.10.2006 N. 262 (n. 69413.1/2021)

Annotazioni: porzione AA: classamento per parificazione con la qualità 2 - SEMIN IRRIG, classe 01 - Variazione culturale eseguita ai sensi del DI 3.10.2006 n. 262, convertito con modificazioni nella legge 24.11.2006 n. 286 e successive modificazioni (anno 2021) - Eseguita a seguito di dichiarazione resa il 30/06/2021 all'Organismo Pagatore AGREA con la domanda 4323021 (Scheda validazione/fascicolo prot. n. PG/2021/480683)

➤ **Intestazione attuale dell'immobile - totale intestati: 5**

- **1. GARBELLINI Andrea**
(CF GRBNDR58S30C814H)
nato a CODIGORO (FE) il 30/11/1958
Diritto di: Proprieta' per 1/6 (deriva dall'atto 1)

- **2. GARBELLINI Danilo**
(CF GRBDNL60E25C814G)
nato a CODIGORO (FE) il 25/05/1960
Diritto di: Proprieta' per 1/6 (deriva dall'atto 1)

- **3. GARBELLINI Luciana**
(CF GRBLCN55S58C814Q)
nata a CODIGORO (FE) il 18/11/1955
Diritto di: Proprieta' per 1/6 (deriva dall'atto 1)

- **4. GARBELLINI Maurizio**
(CF GRBMRZ63R06C814T)
nato a CODIGORO (FE) il 06/10/1963
Diritto di: Proprieta' per 1/6 (deriva dall'atto 1)

- **5. ROMA Milvia (CF RMOMLV35M57C814V)**
nata a CODIGORO (FE) il 17/08/1935
Diritto di: Proprieta' per 2/6 (deriva dall'atto 1)

1. DENUNZIA (NEI PASSAGGI PER CAUSA DI MORTE) del 11/11/2011 - UU Sede FERRARA (FE) Registrazione Volume 9990 n. 1618 registrato in data 09/07/2012 - SUCCESSIONE DI GARBELLINI ALDO Voltura n. 5910.1/2012 - Pratica n. FE0123384 in atti dal 02/08/2012

Visura telematica

Legenda

- a) A19: Consorzio grande bonificazione ferrarese
- b) A2: Consorzio per opere idrauliche di 2a categoria (fra po - po di volano e mare adriatico)
- c) D19: Consorzio grande bonificazione ferrarese
- d) B19: Consorzio grande bonificazione ferrarese

Catasto terreni

Visura attuale per immobile

Situazione degli atti informatizzati al **20/02/2026**



Immobile di catasto terreni



Causali di aggiornamento ed annotazioni

Informazioni riportate negli atti del catasto al 20/02/2026

Dati identificativi: Comune di **CODIGORO (C814) (FE)**Foglio **51** Particella **48****Classamento:****Redditi:** dominicale **Euro 521,97**agrario **Euro 329,76****Il reddito dominicale è stato calcolato tenendo conto delle seguenti deduzioni:** A19^a A2^b F19^c B19^dParticella con qualità: **SEMINATIVO** di classe **2**Superficie: **67.210 m²****Ultimo atto di aggiornamento:** TABELLA DI VARIAZIONE del 29/08/2007 Pratica n. FE0132105 in atti dal 29/08/2007 RETTIFICA IN AUTOTUTELA D'UFFICIO - DATI AGEA 2006 (n. 29844.1/2007)**Annotazioni:** RETTIFICA IN AUTOTUTELA D'UFFICIO DELLA VARIAZIONE COLTURALE ESEGUITA AI SENSI DEL DL 3.10.2006 n. 262 (DECORRENZA 1.01.2006). QUALITA' DICHIARATA O PARIFICATA A COLTURA PRESENTE NEL QUADRO TARIFFARIO DEL COMUNE

> Dati identificativi

Comune di **CODIGORO (C814) (FE)**Foglio **51** Particella **48**

Impianto meccanografico del 19/04/1975

> Dati di classamento

Redditi: dominicale **Euro 521,97**agrario **Euro 329,76****Il reddito dominicale è stato calcolato tenendo conto delle seguenti deduzioni:** A19^a A2^b F19^c B19^dParticella con qualità: **SEMINATIVO** di classe **2**Superficie: **67.210 m²**

TABELLA DI VARIAZIONE del 29/08/2007 Pratica n. FE0132105 in atti dal 29/08/2007 RETTIFICA IN AUTOTUTELA D'UFFICIO - DATI AGEA 2006 (n. 29844.1/2007)

Annotazioni: RETTIFICA IN AUTOTUTELA D'UFFICIO DELLA VARIAZIONE COLTURALE ESEGUITA AI SENSI DEL DL 3.10.2006 n. 262 (DECORRENZA 1.01.2006). QUALITA' DICHIARATA O PARIFICATA A COLTURA PRESENTE NEL QUADRO TARIFFARIO DEL COMUNE

Notifica effettuata con protocollo n. FE0204762 del 30/10/2009

➤ **Intestazione attuale dell'immobile - totale intestati: 1**

➤ **1. ZANELLATI Renato
(CF ZNLRNT67P16C814M)**

nato a CODIGORO (FE) il 16/09/1967

Diritto di: Proprieta' per 1/1 (deriva dall'atto 1)

1. Atto del 16/05/2002 Pubblico ufficiale CARPANELLI
PIETRO Sede CODIGORO (FE) Repertorio n. 53675 -
COMPRAVENDITA Trascrizione n. 6496.1/2002
Reparto PI di FERRARA - Pratica n. 145722 in atti dal
26/06/2002

Visura telematica

Legenda

- a) A19: Consorzio grande bonificazione ferrarese*
- b) A2: Consorzio per opere idrauliche di 2a categoria (fra po - po di volano e mare adriatico)*
- c) F19: Consorzio grande bonificazione ferrarese*
- d) B19: Consorzio grande bonificazione ferrarese*

Catasto terreni
Visura attuale per immobile
Situazione degli atti informatizzati al **30/01/2026**



Immobile di catasto terreni



Causali di aggiornamento ed annotazioni

Informazioni riportate negli atti del catasto al 30/01/2026

Dati identificativi: Comune di **CODIGORO (C814) (FE)**

Foglio **67** Particella **96**

Classamento:

Redditi: dominicale **Euro 10,37 Lire 20.075**

agrario **Euro 6,55 Lire 12.683**

Il reddito dominicale è stato calcolato tenendo conto delle seguenti deduzioni: B19^a A2^b A19^c F19^d

Particella con qualità: **SEMINATIVO** di classe **2**

Superficie: **1.335 m²**

Ultimo atto di aggiornamento: ISTRUMENTO (ATTO PUBBLICO) del 19/10/1990 in atti dal 06/04/1991 (n. 3083.1/1990)

> Dati identificativi

Comune di **CODIGORO (C814) (FE)**

Foglio **67** Particella **96**

Partita: **14512**

FRAZIONAMENTO in atti dal 23/03/1991 (n. 198.20/1990)

> Dati di classamento

Redditi: dominicale **Euro 10,37 Lire 20.075**

agrario **Euro 6,55 Lire 12.683**

Il reddito dominicale è stato calcolato tenendo conto delle seguenti deduzioni: B19^a A2^b A19^c F19^d

Particella con qualità: **SEMINATIVO** di classe **2**

Superficie: **1.335 m²**

FRAZIONAMENTO in atti dal 23/03/1991 (n. 198.20/1990)

> Altre variazioni

ISTRUMENTO (ATTO PUBBLICO) del 19/10/1990 in
atti dal 06/04/1991 (n. 3083.1/1990)

> Intestazione attuale dell'immobile - totale intestati: 1

> 1. DEMANIO DELLO STATO OPERE DI
BONIFICA
(CF 80193210582)

Diritto di: Proprieta' per 1000/1000 (deriva dall'atto
1)

1. Atto del 19/10/1990 Pubblico ufficiale BISSI M Sede
FERRARA (FE) Repertorio n. 30152 - UR Sede
FERRARA (FE) Registrazione n. 3973 registrato in data
08/11/1990 - Voltura n. 3083.1/1990 in atti dal
06/04/1991

Visura telematica

Legenda

- a) B19: Consorzio grande bonificazione ferrarese
- b) A2: Consorzio per opere idrauliche di 2a categoria (fra po - po di volano e mare adriatico)
- c) A19: Consorzio grande bonificazione ferrarese
- d) F19: Consorzio grande bonificazione ferrarese

Catasto terreni
Visura attuale per immobile
Situazione degli atti informatizzati al **04/03/2026**



Immobile di catasto terreni



Causali di aggiornamento ed annotazioni

Informazioni riportate negli atti del catasto al 04/03/2026

Dati identificativi: Comune di **CODIGORO (C814) (FE)**

Foglio **67** Particella **105**

Classamento:

Redditi: dominicale **Euro 0,98 Lire 1.890**

agrario **Euro 0,42 Lire 810**

Particella con qualità: **PRATO** di classe **2**

Superficie: **270 m²**

Ultimo atto di aggiornamento: FRAZIONAMENTO del 24/07/1996 in atti dal 24/07/1996 (n. 3886.1/1996)

> Dati identificativi

Comune di **CODIGORO (C814) (FE)**

Foglio **67** Particella **105**

Partita: **9462**

FRAZIONAMENTO del 24/07/1996 in atti dal
24/07/1996 (n. 3886.1/1996)

> Dati di classamento

Redditi: dominicale **Euro 0,98 Lire 1.890**

agrario **Euro 0,42 Lire 810**

Particella con qualità: **PRATO** di classe **2**

Superficie: **270 m²**

FRAZIONAMENTO del 24/07/1996 in atti dal
24/07/1996 (n. 3886.1/1996)

> Intestazione attuale dell'immobile - totale intestati: 1

**> 1. DEMANIO PUBBLICO DELLO STATO PER LE
OPERE DI BONIFICA**

Diritto di: Proprieta' per 1000/1000 (deriva dall'atto
1)

1. VOLTURA D'UFFICIO del 28/05/1997 - Voltura.3/1997
in atti dal 28/05/1997

Catasto terreni
Visura attuale per immobile
Situazione degli atti informatizzati al **04/03/2026**



Immobile di catasto terreni



Causali di aggiornamento ed annotazioni

Informazioni riportate negli atti del catasto al 04/03/2026

Dati identificativi: Comune di **CODIGORO (C814) (FE)**

Foglio **7** Particella **82**

Classamento:

Redditi: dominicale **Euro 26,83**

agrario **Euro 12,87**

Il reddito dominicale è stato calcolato tenendo conto delle seguenti deduzioni: B19^a) A19^b) A2^c) D19^d)

Particella con qualità: **RISAIA** di classe **U**

Superficie: **1.780 m²**

Ultimo atto di aggiornamento: TABELLA DI VARIAZIONE del 26/06/2023 Pratica n. FE0098855 in atti dal 01/12/2023 TRASMISSIONE DATI AGEA AI SENSI DEL DL 3.10.2006 N. 262 (n. 98855.1/2023)

Annotazioni: - classamento per parificazione con la qualità 2 - SEMIN IRRIG, classe 01 - Variazione colturale eseguita ai sensi del DL 3.10.2006 n. 262, convertito con modificazioni nella legge 24.11.2006 n. 286 e successive modificazioni (anno 2023) - Eseguita a seguito di dichiarazione resa il 26/06/2023 all'Organismo Pagatore AGREA con la domanda 5602670 (Scheda validazione/fascicolo prot. n. PG/2023/471302)

> Dati identificativi

Comune di **CODIGORO (C814) (FE)**

Foglio **7** Particella **82**

FRAZIONAMENTO in atti dal 03/07/1993 (n. 2209.2/1993)

> Dati di classamento

Redditi: dominicale **Euro 26,83**

agrario **Euro 12,87**

Il reddito dominicale è stato calcolato tenendo conto delle seguenti deduzioni: B19^a) A19^b) A2^c) D19^d)

Particella con qualità: **RISAIA** di classe **U**

Superficie: **1.780 m²**

TABELLA DI VARIAZIONE del 26/06/2023 Pratica n. FE0098855 in atti dal 01/12/2023 TRASMISSIONE DATI AGEA AI SENSI DEL DL 3.10.2006 N. 262 (n. 98855.1/2023)

Annotazioni: - classamento per parificazione con la qualità 2 - SEMIN IRRIG, classe 01 - Variazione colturale eseguita ai sensi del DL 3.10.2006 n. 262, convertito con modificazioni nella legge 24.11.2006 n. 286 e successive modificazioni (anno 2023) - Eseguita a seguito di dichiarazione resa il 26/06/2023 all'Organismo Pagatore AGREA con la domanda 5602670 (Scheda validazione/fascicolo prot. n. PG/2023/471302)

➤ **Intestazione attuale dell'immobile - totale intestati: 1**

➤ **1. SOCIETA' AGRICOLA COLOMBARA S.A.S. DI
TODESCO RENATA E CHIARA E C.
(CF 01304290248)**

sede in MONTICELLO CONTE OTTO (VI)
Diritto di: Proprieta' per 1/1 (deriva dall'atto 1)

1. Atto del 31/07/2015 Pubblico ufficiale D'ERCOLE
LEOPOLDO Sede VICENZA (VI) Repertorio n. 47137 -
MUTAMENTO DI DENOMINAZIONE O RAGIONE
SOCIALE Nota presentata con Modello Unico n.
8730.1/2015 Reparto PI di FERRARA in atti dal
07/08/2015

Visura telematica

Legenda

- a) B19: Consorzio grande bonificazione ferrarese*
- b) A19: Consorzio grande bonificazione ferrarese*
- c) A2: Consorzio per opere idrauliche di 2a categoria (fra po - po di volano e mare adriatico)*
- d) D19: Consorzio grande bonificazione ferrarese*

Catasto terreni
Visura attuale per immobile
Situazione degli atti informatizzati al **02/02/2026**



Immobile di catasto terreni



Causali di aggiornamento ed annotazioni

Informazioni riportate negli atti del catasto al 02/02/2026

Dati identificativi: Comune di **CODIGORO (C814) (FE)**

Foglio **8** Particella **121**

Classamento:

Redditi: dominicale **Euro 237,71**

agrario **Euro 139,33**

Il reddito dominicale è stato calcolato tenendo conto delle seguenti deduzioni: E19^a) C33^b) A19^c) B19^d) A2^e)

Particella con qualità: **RISAIA** di classe **U**

Superficie: **19.270 m²**

Ultimo atto di aggiornamento: TABELLA DI VARIAZIONE del 15/05/2013 Pratica n. FE0127517 in atti dal 10/12/2013 TRASMISSIONE DATI AGEA AI SENSI DEL DL 3.10.2006 N.262 (n. 1588.1/2013)

Annotazioni: VARIAZIONE COLTURALE ESEGUITA AI SENSI DEL DL 3.10.2006 N. 262, CONVERTITO CON MODIFICAZIONI NELLA LEGGE 24.11.2006 N. 286 E SUCCESSIVE MODIFICAZIONI (ANNO 2013)

> Dati identificativi

Comune di **CODIGORO (C814) (FE)**

Foglio **8** Particella **121**

FRAZIONAMENTO in atti dal 07/03/1989 (n. 136.8/1988)

> Dati di classamento

Redditi: dominicale **Euro 237,71**

agrario **Euro 139,33**

Il reddito dominicale è stato calcolato tenendo conto delle seguenti deduzioni: E19^a) C33^b) A19^c) B19^d) A2^e)

Particella con qualità: **RISAIA** di classe **U**

Superficie: **19.270 m²**

TABELLA DI VARIAZIONE del 15/05/2013 Pratica n. FE0127517 in atti dal 10/12/2013 TRASMISSIONE DATI AGEA AI SENSI DEL DL 3.10.2006 N.262 (n. 1588.1/2013)

Annotazioni: VARIAZIONE COLTURALE ESEGUITA AI SENSI DEL DL 3.10.2006 N. 262, CONVERTITO CON MODIFICAZIONI NELLA LEGGE 24.11.2006 N. 286 E SUCCESSIVE MODIFICAZIONI (ANNO 2013)

➤ **Intestazione attuale dell'immobile - totale intestati: 5**

- **1. GARBELLINI Andrea**
(CF GRBNDR58S30C814H)
nato a CODIGORO (FE) il 30/11/1958
Diritto di: Proprieta' per 1/6 (deriva dall'atto 1)
- **2. GARBELLINI Danilo**
(CF GRBDNL60E25C814G)
nato a CODIGORO (FE) il 25/05/1960
Diritto di: Proprieta' per 1/6 (deriva dall'atto 1)
- **3. GARBELLINI Luciana**
(CF GRBLCN55S58C814Q)
nata a CODIGORO (FE) il 18/11/1955
Diritto di: Proprieta' per 1/6 (deriva dall'atto 1)
- **4. GARBELLINI Maurizio**
(CF GRBMRZ63R06C814T)
nato a CODIGORO (FE) il 06/10/1963
Diritto di: Proprieta' per 1/6 (deriva dall'atto 1)
- **5. ROMA Milvia (CF RMOMLV35M57C814V)**
nata a CODIGORO (FE) il 17/08/1935
Diritto di: Proprieta' per 2/6 (deriva dall'atto 1)

1. DENUNZIA (NEI PASSAGGI PER CAUSA DI MORTE) del 11/11/2011 - UU Sede FERRARA (FE) Registrazione Volume 9990 n. 1618 registrato in data 09/07/2012 - SUCCESSIONE DI GARBELLINI ALDO Voltura n. 5910.1/2012 - Pratica n. FE0123384 in atti dal 02/08/2012

Visura telematica

Legenda

- a) E19: Consorzio grande bonificazione ferrarese
- b) C33: Consorzio grande bonificazione ferrarese (fitto d'acqua)
- c) A19: Consorzio grande bonificazione ferrarese
- d) B19: Consorzio grande bonificazione ferrarese
- e) A2: Consorzio per opere idrauliche di 2a categoria (fra po - po di volano e mare adriatico)

Catasto terreni
Visura attuale per immobile
Situazione degli atti informatizzati al **04/03/2026**



Immobile di catasto terreni



Causali di aggiornamento ed annotazioni

Informazioni riportate negli atti del catasto al 04/03/2026

Dati identificativi: Comune di **CODIGORO (C814) (FE)**

Foglio **8** Particella **46**

Classamento:

Redditi: dominicale **Euro 221,99**

agrario **Euro 104,70**

Il reddito dominicale è stato calcolato tenendo conto delle seguenti deduzioni: A19^a A2^b B19^c F19^d

Particella con qualità: **SEMIN IRRIG** di classe **1**

Superficie: **14.480 m²**

Ultimo atto di aggiornamento: TABELLA DI VARIAZIONE del 27/06/2025 Pratica n. FE0114074 in atti dal 23/11/2025 TRASMISSIONE DATI AGEA AI SENSI DEL DL 3.10.2006 N. 262 (n. 114074.1/2025)

Annotazioni: Variazione culturale eseguita ai sensi del DI 3.10.2006 n. 262, convertito con modificazioni nella legge 24.11.2006 n. 286 e successive modificazioni (anno 2025) - Eseguita a seguito di dichiarazione resa il 27/06/2025 all'Organismo Pagatore AGREA con la domanda 6027379 (Scheda validazione/fascicolo prot. n. PG/2025/327997)

> Dati identificativi

Comune di **CODIGORO (C814) (FE)**

Foglio **8** Particella **46**

Impianto meccanografico del 19/04/1975

> Dati di classamento

Redditi: dominicale **Euro 221,99**

agrario **Euro 104,70**

Il reddito dominicale è stato calcolato tenendo conto delle seguenti deduzioni: A19^a A2^b B19^c F19^d

Particella con qualità: **SEMIN IRRIG** di classe **1**

Superficie: **14.480 m²**

TABELLA DI VARIAZIONE del 27/06/2025 Pratica n. FE0114074 in atti dal 23/11/2025 TRASMISSIONE DATI AGEA AI SENSI DEL DL 3.10.2006 N. 262 (n. 114074.1/2025)

Annotazioni: Variazione culturale eseguita ai sensi del DI 3.10.2006 n. 262, convertito con modificazioni nella legge 24.11.2006 n. 286 e successive modificazioni (anno 2025) - Eseguita a seguito di dichiarazione resa il 27/06/2025 all'Organismo Pagatore AGREA con la domanda 6027379 (Scheda validazione/fascicolo prot. n. PG/2025/327997)

➤ **Intestazione attuale dell'immobile - totale intestati: 1**

➤ **1. FOLLI Fabio (CF FLLFBA72R01C814N)**
nato a CODIGORO (FE) il 01/10/1972
Diritto di: Proprieta' per 1/1 (deriva dall'atto 1)

1. Atto del 13/10/2021 Pubblico ufficiale ARTURO ADRIANA Sede FERRARA (FE) Repertorio n. 1858 - COMPRAVENDITA Nota presentata con Modello Unico n. 14372.2/2021 Reparto PI di FERRARA in atti dal 29/10/2021

Visura telematica

Legenda

- a) A19: Consorzio grande bonificazione ferrarese*
- b) A2: Consorzio per opere idrauliche di 2a categoria (fra po - po di volano e mare adriatico)*
- c) B19: Consorzio grande bonificazione ferrarese*
- d) F19: Consorzio grande bonificazione ferrarese*

Catasto terreni

Visura attuale per immobile

Situazione degli atti informatizzati al **02/02/2026**

**Immobile di catasto terreni****Causali di aggiornamento ed annotazioni****Informazioni riportate negli atti del catasto al 02/02/2026****Dati identificativi:** Comune di **CODIGORO (C814) (FE)**Foglio **8** Particella **82****Classamento:**Particella divisa in **2** porzioni

Totali particella:

Redditi: dominicale **Euro 1.930,20**agrario **Euro 1.023,67**Superficie: **157.160 m²****Il reddito dominicale è stato calcolato tenendo conto delle eventuali deduzioni indicate in tabella**

Porzione	AA	AB
Reddito dominicale	Euro 147,01	Euro 1.783,19
Reddito agrario	Euro 174,10	Euro 849,57
Deduzioni	B19 ^a) A2 ^b) A19 ^c) E19 ^d)	B19 ^a) A2 ^b) E19 ^d) A19 ^c)
Superficie m ²	39.660	117.500
Qualità	SEMINATIVO	SEMIN IRRIG
Classe	4	1

Ultimo atto di aggiornamento: TABELLA DI VARIAZIONE del 08/03/2007 Pratica n. FE0038314 in atti dal 08/03/2007 TRASMISSIONE DATI AI SENSI DEL DECRETO 262 DEL 3 OTTOBRE 2006 (n. 7906.1/2007)**Annotazioni:** VARIAZIONE CULTURALE EX D.L. N. 262/06 - QUALITA' DICHIARATA O PARIFICATA A CULTURA PRESENTE NEL QUADRO TARIFFARIO

> Dati identificativi

Comune di **CODIGORO (C814) (FE)**
Foglio **8** Particella **82**

Impianto meccanografico del 19/04/1975

> Dati di classamento

Particella divisa in **2** porzioni

Totali particella:

Redditi: dominicale **Euro 1.930,20**

agrario **Euro 1.023,67**

Superficie: **157.160 m²**

Il reddito dominicale è stato calcolato tenendo conto delle eventuali deduzioni indicate in tabella

TABELLA DI VARIAZIONE del 08/03/2007 Pratica n. FE0038314 in atti dal 08/03/2007 TRASMISSIONE DATI AI SENSI DEL DECRETO 262 DEL 3 OTTOBRE 2006 (n. 7906.1/2007)

Annotazioni: VARIAZIONE CULTURALE EX D.L. N. 262/06 - QUALITA' DICHIARATA O PARIFICATA A CULTURA PRESENTE NEL QUADRO TARIFFARIO

Porzione	AA	AB
Reddito dominicale	Euro 147,01	Euro 1.783,19
Reddito agrario	Euro 174,10	Euro 849,57
Deduzioni	B19 ^a) A2 ^b) A19 ^c) E19 ^d)	B19 ^a) A2 ^b) E19 ^d) A19 ^c)
Superficie m ²	39.660	117.500
Qualità	SEMINATIVO	SEMIN IRRIG
Classe	4	1

> Intestazione attuale dell'immobile - totale intestati: 1

- > **1. MILANI Paolo (CF MLNPLA61A04A806Y)**
nato a BERRA (FE) il 04/01/1961
Diritto di: Proprietà' per 1/1 (deriva dall'atto 1)

1. DENUNZIA (NEI PASSAGGI PER CAUSA DI MORTE) del 14/07/2008 - UU Sede FERRARA (FE) Registrazione Volume 1321 n. 83 registrato in data 13/07/2009 - SUCCESSIONE DI ZAGHI RENZO Voltura n. 4781.1/2009 - Pratica n. FE0139022 in atti dal 06/08/2009

Direzione Provinciale di Ferrara
Ufficio Provinciale - Territorio
Servizi Catastali

Data: **02/02/2026**
Ora: **12:38:58**
Numero Pratica: **T181382/2026**
Pag: **3 - Fine**

Legenda

- a) B19: Consorzio grande bonificazione ferrarese*
- b) A2: Consorzio per opere idrauliche di 2a categoria (fra po - po di volano e mare adriatico)*
- c) A19: Consorzio grande bonificazione ferrarese*
- d) E19: Consorzio grande bonificazione ferrarese*

Catasto terreni
Visura attuale per immobile
Situazione degli atti informatizzati al **04/03/2026**



Immobile di catasto terreni



Causali di aggiornamento ed annotazioni

Informazioni riportate negli atti del catasto al 04/03/2026

Dati identificativi: Comune di **CODIGORO (C814) (FE)**

Foglio **24** Particella **2**

Classamento:

Redditi: dominicale **Euro 915,30**

agrario **Euro 536,50**

Il reddito dominicale è stato calcolato tenendo conto delle seguenti deduzioni: B19^a) E19^b) A19^c) C33^d) A2^e)

Particella con qualità: **RISAIA** di classe **U**

Superficie: **74.200 m²**

Ultimo atto di aggiornamento: TABELLA DI VARIAZIONE del 09/07/2018 Pratica n. FE0075662 in atti dal 04/12/2018 TRASMISSIONE DATI AGEA AI SENSI DEL DL 3.10.2006 N. 262 (n. 4579.1/2018)

Annotazioni: Variazione culturale eseguita ai sensi del DI 3.10.2006 n. 262, convertito con modificazioni nella legge 24.11.2006 n. 286 e successive modificazioni (anno 2018) - Eseguita a seguito di dichiarazione resa il 09/07/2018 all'Organismo Pagatore AGREA con la domanda 3819897 (Scheda validazione/fascicolo prot. n. PG/2018/390781) - Classamento per parificazione con la qualita' 2 - SEMIN IRRIG, classe 01

> Dati identificativi

Comune di **CODIGORO (C814) (FE)**

Foglio **24** Particella **2**

Impianto meccanografico del 19/04/1975

> Dati di classamento

Redditi: dominicale **Euro 915,30**

agrario **Euro 536,50**

Il reddito dominicale è stato calcolato tenendo conto delle seguenti deduzioni: B19^a) E19^b) A19^c) C33^d) A2^e)

Particella con qualità: **RISAIA** di classe **U**

Superficie: **74.200 m²**

TABELLA DI VARIAZIONE del 09/07/2018 Pratica n. FE0075662 in atti dal 04/12/2018 TRASMISSIONE DATI AGEA AI SENSI DEL DL 3.10.2006 N. 262 (n. 4579.1/2018)

Annotazioni: Variazione culturale eseguita ai sensi del DI 3.10.2006 n. 262, convertito con modificazioni nella legge 24.11.2006 n. 286 e successive modificazioni (anno 2018) - Eseguita a seguito di dichiarazione resa il 09/07/2018 all'Organismo Pagatore AGREA con la domanda 3819897 (Scheda validazione/fascicolo prot. n. PG/2018/390781) - Classamento per parificazione con la qualita' 2 - SEMIN IRRIG, classe 01

> **Intestazione attuale dell'immobile - totale intestati: 1**

> **1. TONELLO Ronni**
(CF TNLRNN80T13C814X)

nato a CODIGORO (FE) il 13/12/1980

Diritto di: Proprieta' per 1/1 (deriva dall'atto 1)

1. Atto del 16/03/2023 Pubblico ufficiale BOLOGNESI
CLAUDIO Sede CODIGORO (FE) Repertorio n. 4812 -
COMPRAVENDITA Nota presentata con Modello Unico
n. 4215.1/2023 Reparto PI di FERRARA in atti dal
28/03/2023

Visura telematica

Legenda

- a) B19: Consorzio grande bonificazione ferrarese
- b) E19: Consorzio grande bonificazione ferrarese
- c) A19: Consorzio grande bonificazione ferrarese
- d) C33: Consorzio grande bonificazione ferrarese (fitto d'acqua)
- e) A2: Consorzio per opere idrauliche di 2a categoria (fra po - po di volano e mare adriatico)

Catasto terreni
Visura attuale per immobile
Situazione degli atti informatizzati al **04/03/2026**



Immobile di catasto terreni



Causali di aggiornamento ed annotazioni

Informazioni riportate negli atti del catasto al 04/03/2026

Dati identificativi: Comune di **CODIGORO (C814) (FE)**

Foglio **16** Particella **15**

Classamento:

Redditi: dominicale **Euro 17,92 Lire 34.703**

agrario **Euro 9,09 Lire 17.600**

Il reddito dominicale è stato calcolato tenendo conto delle seguenti deduzioni: L19^a A2^b A19^c B19^d

Particella con qualità: **SEMINATIVO** di classe **1**

Superficie: **1.760 m²**

Ultimo atto di aggiornamento: Impianto meccanografico del 19/04/1975

> Dati identificativi

Comune di **CODIGORO (C814) (FE)**

Foglio **16** Particella **15**

Partita: **1462**

Impianto meccanografico del 19/04/1975

> Dati di classamento

Redditi: dominicale **Euro 17,92 Lire 34.703**

agrario **Euro 9,09 Lire 17.600**

Il reddito dominicale è stato calcolato tenendo conto delle seguenti deduzioni: L19^a A2^b A19^c B19^d

Particella con qualità: **SEMINATIVO** di classe **1**

Superficie: **1.760 m²**

Impianto meccanografico del 19/04/1975

➤ **Intestazione attuale dell'immobile - totale intestati: 2**

- | | |
|--|--|
| <p>➤ 1. FABBRI Daniela
(CF FBBN84E61C814N)
nata a CODIGORO (FE) il 21/05/1984
Diritto di: Proprieta' per 1/2 in regime di
separazione dei beni (deriva dall'atto 1)</p> <p>➤ 2. VIVIANI Michele
(CF VVNMHL83R17C814O)
nato a CODIGORO (FE) il 17/10/1983
Diritto di: Proprieta' per 1/2 (deriva dall'atto 1)</p> | <p>1. Atto del 19/04/2016 Pubblico ufficiale BOLOGNESI
CLAUDIO Sede CODIGORO (FE) Repertorio n. 1403 -
COMPRAVENDITA Nota presentata con Modello Unico
n. 4344.1/2016 Reparto PI di FERRARA in atti dal
22/04/2016</p> |
|--|--|
-

Visura telematica

Legenda

- a) L19: Consorzio grande bonificazione ferrarese
b) A2: Consorzio per opere idrauliche di 2a categoria (fra po - po di volano e mare adriatico)
c) A19: Consorzio grande bonificazione ferrarese
d) B19: Consorzio grande bonificazione ferrarese

Catasto terreni
Visura attuale per immobile
Situazione degli atti informatizzati al **04/03/2026**



Immobile di catasto terreni



Causali di aggiornamento ed annotazioni

Informazioni riportate negli atti del catasto al 04/03/2026

Dati identificativi: Comune di **CODIGORO (C814) (FE)**

Foglio **16** Particella **346**

Classamento:

Redditi: dominicale **Euro 200,93**

agrario **Euro 95,73**

Il reddito dominicale è stato calcolato tenendo conto delle seguenti deduzioni: B19^a A2^b E19^c A19^d

Particella con qualità: **RISAIA** di classe **U**

Superficie: **13.240 m²**

Ultimo atto di aggiornamento: TABELLA DI VARIAZIONE del 09/06/2023 Pratica n. FE0097696 in atti dal 30/11/2023 TRASMISSIONE DATI AGEA AI SENSI DEL DL 3.10.2006 N. 262 (n. 97696.1/2023)

Annotazioni: - classamento per parificazione con la qualità 2 - SEMIN IRRIG, classe 01 - Variazione culturale eseguita ai sensi del DL 3.10.2006 n. 262, convertito con modificazioni nella legge 24.11.2006 n. 286 e successive modificazioni (anno 2023) - Eseguita a seguito di dichiarazione resa il 09/06/2023 all'Organismo Pagatore AGREA con la domanda 5655018 (Scheda validazione/fascicolo prot. n. PG/2023/546604)

> Dati identificativi

Comune di **CODIGORO (C814) (FE)**

Foglio **16** Particella **346**

Impianto meccanografico del 19/04/1975

> Dati di classamento

Redditi: dominicale **Euro 200,93**

agrario **Euro 95,73**

Il reddito dominicale è stato calcolato tenendo conto delle seguenti deduzioni: B19^a A2^b E19^c A19^d

Particella con qualità: **RISAIA** di classe **U**

Superficie: **13.240 m²**

TABELLA DI VARIAZIONE del 09/06/2023 Pratica n. FE0097696 in atti dal 30/11/2023 TRASMISSIONE DATI AGEA AI SENSI DEL DL 3.10.2006 N. 262 (n. 97696.1/2023)

Annotazioni: - classamento per parificazione con la qualità 2 - SEMIN IRRIG, classe 01 - Variazione culturale eseguita ai sensi del DL 3.10.2006 n. 262, convertito con modificazioni nella legge 24.11.2006 n. 286 e successive modificazioni (anno 2023) - Eseguita a seguito di dichiarazione resa il 09/06/2023 all'Organismo Pagatore AGREA con la domanda 5655018 (Scheda validazione/fascicolo prot. n. PG/2023/546604)

➤ **Intestazione attuale dell'immobile - totale intestati: 3**

- | | |
|---|--|
| <p>➤ 1. BIANCHI Daniele
(CF BNCDNL60E30C814H)
nato a CODIGORO (FE) il 30/05/1960
Diritto di: Proprieta' per 1/3 (deriva dall'atto 1)</p> <p>➤ 2. BIANCHI Fabio (CF BNCFBA74S13C814R)
nato a CODIGORO (FE) il 13/11/1974
Diritto di: Proprieta' per 1/3 (deriva dall'atto 1)</p> <p>➤ 3. BECCARI Nadia
(CF BCCNDA41R57C814U)
nata a CODIGORO (FE) il 17/10/1941
Diritto di: Proprieta' per 1/3 (deriva dall'atto 2)</p> | <p>1. DENUNZIA (NEI PASSAGGI PER CAUSA DI MORTE) del 23/03/2000 - UR Sede COMACCHIO (FE) Registrazione Volume 399 n. 204 registrato in data 22/09/2000 - SUCC. Voltura n. 124094.1/2000 - Pratica n. 19970 in atti dal 06/02/2001</p> <p>2. RETTIFICA DI INTESTAZIONE ALL'ATTUALITA' del 20/10/2004 - RETTIFICA D'UFFICIO Voltura n. 9584.1/2004 - Pratica n. FE0144529 in atti dal 20/10/2004</p> |
|---|--|
-

Visura telematica

Legenda

- a) B19: Consorzio grande bonificazione ferrarese
b) A2: Consorzio per opere idrauliche di 2a categoria (fra po - po di volano e mare adriatico)
c) E19: Consorzio grande bonificazione ferrarese
d) A19: Consorzio grande bonificazione ferrarese

Catasto terreni
Visura attuale per immobile
Situazione degli atti informatizzati al 20/02/2026



Immobile di catasto terreni



Causali di aggiornamento ed annotazioni

Informazioni riportate negli atti del catasto al 20/02/2026

Dati identificativi: Comune di **CODIGORO (C814) (FE)**

Foglio **23** Particella **63**

Classamento:

Redditi: dominicale **Euro 9,45 Lire 18.297**

agrario **Euro 5,89 Lire 11.400**

Il reddito dominicale è stato calcolato tenendo conto delle seguenti deduzioni: A2^a E19^b A19^c B19^d

Particella con qualità: **PRATO** di classe **2**

Superficie: **3.800 m²**

Ultimo atto di aggiornamento: Impianto meccanografico del 19/04/1975

> Dati identificativi

Comune di **CODIGORO (C814) (FE)**

Foglio **23** Particella **63**

Partita: **2887**

Impianto meccanografico del 19/04/1975

> Dati di classamento

Redditi: dominicale **Euro 9,45 Lire 18.297**

agrario **Euro 5,89 Lire 11.400**

Il reddito dominicale è stato calcolato tenendo conto delle seguenti deduzioni: A2^a E19^b A19^c B19^d

Particella con qualità: **PRATO** di classe **2**

Superficie: **3.800 m²**

Impianto meccanografico del 19/04/1975

> Intestazione attuale dell'immobile - totale intestati: 1

> 1. DEMANIO PUBBLICO DELLO STATO PER LE
OPERE DI BONIFICA

1. Impianto meccanografico del 19/04/1975

Diritto di: Proprieta' per 1000/1000 (deriva dall'atto
1)

Visura telematica

Legenda

- a) A2: Consorzio per opere idrauliche di 2a categoria (fra po - po di volano e mare adriatico)
- b) E19: Consorzio grande bonificazione ferrarese
- c) A19: Consorzio grande bonificazione ferrarese
- d) B19: Consorzio grande bonificazione ferrarese

Catasto terreni
Visura attuale per immobile
Situazione degli atti informatizzati al **04/03/2026**



Immobile di catasto terreni



Causali di aggiornamento ed annotazioni

Informazioni riportate negli atti del catasto al 04/03/2026

Dati identificativi: Comune di **CODIGORO (C814) (FE)**

Foglio **16** Particella **768**

Classamento:

Redditi: dominicale **Euro 1,80 Lire 3.478**

agrario **Euro 1,05 Lire 2.040**

Il reddito dominicale è stato calcolato tenendo conto delle seguenti deduzioni: A2^a F19^b A19^c B19^d

Particella con qualità: **PRATO** di classe **2**

Superficie: **680 m²**

Ultimo atto di aggiornamento: SCRITTURA PRIVATA del 24/04/1972 in atti dal 08/06/1979 (n. 18579)

> Dati identificativi

Comune di **CODIGORO (C814) (FE)**

Foglio **16** Particella **768**

Partita: **15605**

Impianto meccanografico del 19/04/1975

> Dati di classamento

Redditi: dominicale **Euro 1,80 Lire 3.478**

agrario **Euro 1,05 Lire 2.040**

Il reddito dominicale è stato calcolato tenendo conto delle seguenti deduzioni: A2^a F19^b A19^c B19^d

Particella con qualità: **PRATO** di classe **2**

Superficie: **680 m²**

Variazione del 31/08/1976 in atti dal 30/09/1978 (n. 11278)

Direzione Provinciale di Ferrara
Ufficio Provinciale - Territorio
Servizi Catastali

Data: **04/03/2026**
Ora: **10:57:14**
Numero Pratica: **T181967/2026**
Pag: **2 - Segue**

> Altre variazioni

SCRITTURA PRIVATA del 24/04/1972 in atti dal
08/06/1979 (n. 18579)

Direzione Provinciale di Ferrara
Ufficio Provinciale - Territorio
Servizi Catastali

- > 1. ZANGIROLAMI Cesarino**
(CF ZNGCRN56T29C814F)
nato a CODIGORO (FE) il 29/12/1956
Diritto di: Proprietà' per 1/3 (deriva dall'atto 1)
- > 2. ZANGIROLAMI Donata**
(CF ZNGDNT66A52C814A)
nata a CODIGORO (FE) il 12/01/1966
Diritto di: Proprietà' per 1/10 (deriva dall'atto 1)
- > 3. ZANGIROLAMI Donato**
(CF ZNGDNT64L09C814M)
nato a CODIGORO (FE) il 09/07/1964
Diritto di: Proprietà' per 1/10 (deriva dall'atto 1)
- > 4. ZANGIROLAMI Ero**
(CF ZNGREO69A14C814B)
nato a CODIGORO (FE) il 14/01/1969
Diritto di: Proprietà' per 1/10 (deriva dall'atto 1)
- > 5. ZANGIROLAMI Giulia**
(CF ZNGGLI00L53G856B)
nata a PONTE SAN PIETRO (BG) il 13/07/2000
Diritto di: Proprietà' per 1/10 (deriva dall'atto 1)
- > 6. ZANGIROLAMI Rita**
(CF ZNGRTI63H52C814K)
nata a CODIGORO (FE) il 12/06/1963
Diritto di: Proprietà' per 1/10 (deriva dall'atto 1)
- > 7. PIVA Marica (CF PVIMRC57B54A400F)**
nata a ARIANO NEL POLESINE (RO) il 14/02/1957
Diritto di: Proprietà' per 1/6 (deriva dall'atto 2)

1. RETTIFICA DI INTESTAZIONE ALL'ATTUALITA' del
29/03/2021 - ISTANZA NSD 38594/22*VEDI VOLT.
PROT. 13063/2021 Voltura n. 4290.1/2022 - Pratica n.
FE0046903 in atti dal 16/06/2022

2. SUCCESSIONE TESTAMENTARIA di ZANGIROLAMI FIORINA del 16/12/2023 Sede COMACCHIO (FE) Registrazione Volume 88888 n. 65511 registrato in data 21/02/2025 - Trascrizione n. 4098.3/2025 Reparto PI di FERRARA in atti dal 27/03/2025

Visura telematica

Legenda

- a) A2: Consorzio per opere idrauliche di 2a categoria (fra po - po di volano e mare adriatico)
b) F19: Consorzio grande bonificazione ferrarese
c) A19: Consorzio grande bonificazione ferrarese
d) B19: Consorzio grande bonificazione ferrarese

Catasto terreni
Visura attuale per immobile
Situazione degli atti informatizzati al 02/02/2026



Immobile di catasto terreni



Causali di aggiornamento ed annotazioni

Informazioni riportate negli atti del catasto al 02/02/2026

Dati identificativi: Comune di CODIGORO (C814) (FE)

Foglio 16 Particella 799

Classamento:

Redditi: dominicale Euro 45,22

agrario Euro 21,55

Il reddito dominicale è stato calcolato tenendo conto delle seguenti deduzioni: A2^a) A19^b) E19^c) B19^d)

Particella con qualità: RISAIA di classe U

Superficie: 2.980 m²

Ultimo atto di aggiornamento: TABELLA DI VARIAZIONE del 09/06/2023 Pratica n. FE0099022 in atti dal 01/12/2023 TRASMISSIONE DATI AGEA AI SENSI DEL DL 3.10.2006 N. 262 (n. 99022.1/2023)

Annotazioni: - classamento per parificazione con la qualità 2 - SEMIN IRRIG, classe 01 - Variazione culturale eseguita ai sensi del DL 3.10.2006 n. 262, convertito con modificazioni nella legge 24.11.2006 n. 286 e successive modificazioni (anno 2023) - Eseguita a seguito di dichiarazione resa il 09/06/2023 all'Organismo Pagatore AGREA con la domanda 5655018 (Scheda validazione/fascicolo prot. n. PG/2023/546604)

> **Dati identificativi**

Comune di CODIGORO (C814) (FE)

Foglio 16 Particella 799

Impianto meccanografico del 19/04/1975

> **Dati di classamento**

Redditi: dominicale Euro 45,22

agrario Euro 21,55

Il reddito dominicale è stato calcolato tenendo conto delle seguenti deduzioni: A2^a) A19^b) E19^c) B19^d)

Particella con qualità: RISAIA di classe U

Superficie: 2.980 m²

TABELLA DI VARIAZIONE del 09/06/2023 Pratica n. FE0099022 in atti dal 01/12/2023 TRASMISSIONE DATI AGEA AI SENSI DEL DL 3.10.2006 N. 262 (n. 99022.1/2023)

Annotazioni: - classamento per parificazione con la qualità 2 - SEMIN IRRIG, classe 01 - Variazione culturale eseguita ai sensi del DL 3.10.2006 n. 262, convertito con modificazioni nella legge 24.11.2006 n. 286 e successive modificazioni (anno 2023) - Eseguita a seguito di dichiarazione resa il 09/06/2023 all'Organismo Pagatore AGREA con la domanda 5655018 (Scheda validazione/fascicolo prot. n. PG/2023/546604)

➤ **Intestazione attuale dell'immobile - totale intestati: 3**

- | | |
|---|--|
| <p>➤ 1. BIANCHI Daniele
(CF BNCDNL60E30C814H)
nato a CODIGORO (FE) il 30/05/1960
Diritto di: Proprieta' per 1/3 (deriva dall'atto 1)</p> <p>➤ 2. BIANCHI Fabio (CF BNCFBA74S13C814R)
nato a CODIGORO (FE) il 13/11/1974
Diritto di: Proprieta' per 1/3 (deriva dall'atto 1)</p> <p>➤ 3. BECCARI Nadia
(CF BCCNDA41R57C814U)
nata a CODIGORO (FE) il 17/10/1941
Diritto di: Proprieta' per 1/3 (deriva dall'atto 2)</p> | <p>1. DENUNZIA (NEI PASSAGGI PER CAUSA DI MORTE) del 23/03/2000 - UR Sede COMACCHIO (FE) Registrazione Volume 399 n. 204 registrato in data 22/09/2000 - SUCC. Voltura n. 124094.1/2000 - Pratica n. 19970 in atti dal 06/02/2001</p> <p>2. RETTIFICA DI INTESTAZIONE ALL'ATTUALITA' del 20/10/2004 - RETTIFICA D'UFFICIO Voltura n. 9584.1/2004 - Pratica n. FE0144529 in atti dal 20/10/2004</p> |
|---|--|
-

Visura telematica

Legenda

- a) A2: Consorzio per opere idrauliche di 2a categoria (fra po - po di volano e mare adriatico)
b) A19: Consorzio grande bonificazione ferrarese
c) E19: Consorzio grande bonificazione ferrarese
d) B19: Consorzio grande bonificazione ferrarese

Catasto terreni
Visura attuale per immobile
Situazione degli atti informatizzati al 02/02/2026



Immobile di catasto terreni



Causali di aggiornamento ed annotazioni

Informazioni riportate negli atti del catasto al 02/02/2026

Dati identificativi: Comune di CODIGORO (C814) (FE)

Foglio 16 Particella 1268

Classamento:

Redditi: dominicale Euro 281,03

agrario Euro 167,53

Il reddito dominicale è stato calcolato tenendo conto delle seguenti deduzioni: A2^a) C33^b) A19^c) C19^d) B19^e)

Particella con qualità: SEMIN IRRIG di classe 1

Superficie: 23.170 m²

Ultimo atto di aggiornamento: TABELLA DI VARIAZIONE del 10/06/2022 Pratica n. FE0123492 in atti dal 28/11/2022 TRASMISSIONE DATI AGEA AI SENSI DEL DL 3.10.2006 N. 262 (n. 123492.1/2022)

Annotazioni: Variazione culturale eseguita ai sensi del DI 3.10.2006 n. 262, convertito con modificazioni nella legge 24.11.2006 n. 286 e successive modificazioni (anno 2022) - Eseguita a seguito di dichiarazione resa il 10/06/2022 all'Organismo Pagatore AGREA con la domanda 2479134 (Scheda validazione/fascicolo prot. n. PG/2022/490933)

> **Dati identificativi**

Comune di CODIGORO (C814) (FE)

Foglio 16 Particella 1268

Impianto meccanografico del 19/04/1975

> **Dati di classamento**

Redditi: dominicale Euro 281,03

agrario Euro 167,53

Il reddito dominicale è stato calcolato tenendo conto delle seguenti deduzioni: A2^a) C33^b) A19^c) C19^d) B19^e)

Particella con qualità: SEMIN IRRIG di classe 1

Superficie: 23.170 m²

TABELLA DI VARIAZIONE del 10/06/2022 Pratica n. FE0123492 in atti dal 28/11/2022 TRASMISSIONE DATI AGEA AI SENSI DEL DL 3.10.2006 N. 262 (n. 123492.1/2022)

Annotazioni: Variazione culturale eseguita ai sensi del DI 3.10.2006 n. 262, convertito con modificazioni nella legge 24.11.2006 n. 286 e successive modificazioni (anno 2022) - Eseguita a seguito di dichiarazione resa il 10/06/2022 all'Organismo Pagatore AGREA con la domanda 2479134 (Scheda validazione/fascicolo prot. n. PG/2022/490933)

> **Intestazione attuale dell'immobile - totale intestati: 1**

> **1. SUCCI LEONELLI Aldo
(CF SCCLDA48L29C814I)**

nato a CODIGORO (FE) il 29/07/1948

Diritto di: Proprieta' per 1000/1000 (deriva dall'atto
1)

1. VOLTURA D'UFFICIO del 18/06/1992 - Voltura.5/1992
in atti dal 18/06/1992

Visura telematica

Legenda

- a) A2: Consorzio per opere idrauliche di 2a categoria (fra po - po di volano e mare adriatico)
- b) C33: Consorzio grande bonificazione ferrarese (fitto d'acqua)
- c) A19: Consorzio grande bonificazione ferrarese
- d) C19: Consorzio grande bonificazione ferrarese
- e) B19: Consorzio grande bonificazione ferrarese

Catasto terreni
Visura attuale per immobile
Situazione degli atti informatizzati al 20/02/2026



Immobile di catasto terreni



Causali di aggiornamento ed annotazioni

Informazioni riportate negli atti del catasto al 20/02/2026

Dati identificativi: Comune di CODIGORO (C814) (FE)

Foglio 16 Particella 2033

Classamento:

Redditi: dominicale Euro 647,13

agrario Euro 312,57

Il reddito dominicale è stato calcolato tenendo conto delle seguenti deduzioni: A19^a B19^b C19^c A2^d

Particella con qualità: **SEMIN IRRIG** di classe 1

Superficie: **43.230 m²**

Ultimo atto di aggiornamento: TABELLA DI VARIAZIONE del 25/07/2024 Pratica n. FE0093857 in atti dal 07/12/2024 TRASMISSIONE DATI AGEA AI SENSI DEL DL 3.10.2006 N. 262 (n. 93857.1/2024)

Annotazioni: Variazione culturale eseguita ai sensi del DI 3.10.2006 n. 262, convertito con modificazioni nella legge 24.11.2006 n. 286 e successive modificazioni (anno 2024) - Eseguita a seguito di dichiarazione resa il 25/07/2024 all'Organismo Pagatore AGREA con la domanda 5842355 (Scheda validazione/fascicolo prot. n. PG/2024/477010)

> **Dati identificativi**

Comune di CODIGORO (C814) (FE)

Foglio 16 Particella 2033

VARIAZIONE D'UFFICIO del 27/08/1983 in atti dal 10/07/1987 (n. 270883)

> **Dati di classamento**

Redditi: dominicale Euro 647,13

agrario Euro 312,57

Il reddito dominicale è stato calcolato tenendo conto delle seguenti deduzioni: A19^a B19^b C19^c A2^d

Particella con qualità: **SEMIN IRRIG** di classe 1

Superficie: **43.230 m²**

TABELLA DI VARIAZIONE del 25/07/2024 Pratica n. FE0093857 in atti dal 07/12/2024 TRASMISSIONE DATI AGEA AI SENSI DEL DL 3.10.2006 N. 262 (n. 93857.1/2024)

Annotazioni: Variazione culturale eseguita ai sensi del DI 3.10.2006 n. 262, convertito con modificazioni nella legge 24.11.2006 n. 286 e successive modificazioni (anno 2024) - Eseguita a seguito di dichiarazione resa il 25/07/2024 all'Organismo Pagatore AGREA con la domanda 5842355 (Scheda validazione/fascicolo prot. n. PG/2024/477010)

> **Intestazione attuale dell'immobile - totale intestati: 1**

> **1. SOCIETA' AGRICOLA RBREURO2013 S.S.**
(CF 01919640381)

sede in CODIGORO (FE)

Diritto di: Proprieta' per 1/1 (deriva dall'atto 1)

1. Atto del 21/03/2025 Pubblico ufficiale CURATOLA CARLO Sede FERRARA (FE) Repertorio n. 8215 - CONFERIMENTO IN SOCIETA' Nota presentata con Modello Unico n. 4331.1/2025 Reparto PI di FERRARA in atti dal 27/03/2025

Visura telematica

Legenda

a) A19: Consorzio grande bonificazione ferrarese

b) B19: Consorzio grande bonificazione ferrarese

c) C19: Consorzio grande bonificazione ferrarese

d) A2: Consorzio per opere idrauliche di 2a categoria (fra po - po di volano e mare adriatico)

Catasto terreni

Visura attuale per immobile

Situazione degli atti informatizzati al **02/02/2026**

**Immobile di catasto terreni****Causali di aggiornamento ed annotazioni****Informazioni riportate negli atti del catasto al 02/02/2026****Dati identificativi:** Comune di **CODIGORO (C814) (FE)**Foglio **16** Particella **2034****Classamento:**Particella divisa in **2** porzioni

Totali particella:

Redditi: dominicale **Euro 144,28**agrario **Euro 71,40**Superficie: **10.290 m²****Il reddito dominicale è stato calcolato tenendo conto delle eventuali deduzioni indicate in tabella**

Porzione	AA	AB
Reddito dominicale	Euro 134,73	Euro 9,55
Reddito agrario	Euro 65,07	Euro 6,33
Deduzioni	A2 ^a) A19 ^b) B19 ^c) C19 ^d)	B19 ^c) C19 ^d) A19 ^b) A2 ^a)
Superficie m ²	9.000	1.290
Qualità	SEMIN IRRIG	SEMINATIVO
Classe	1	2

Ultimo atto di aggiornamento: TABELLA DI VARIAZIONE del 08/03/2007 Pratica n. FE0038474 in atti dal 08/03/2007 TRASMISSIONE DATI AI SENSI DEL DECRETO 262 DEL 3 OTTOBRE 2006 (n. 8061.1/2007)**Annotazioni:** VARIAZIONE CULTURALE EX D.L. N. 262/06 - QUALITA' DICHIARATA O PARIFICATA A CULTURA PRESENTE NEL QUADRO TARIFFARIO

> Dati identificativi

Comune di **CODIGORO (C814) (FE)**
Foglio **16** Particella **2034**

VARIAZIONE D'UFFICIO del 27/08/1983 in atti dal
10/07/1987 (n. 270883)

> Dati di classamento

Particella divisa in **2** porzioni
Totali particella:
Redditi: dominicale **Euro 144,28**
agrario **Euro 71,40**

Superficie: **10.290 m²**

**Il reddito dominicale è stato calcolato tenendo
conto delle eventuali deduzioni indicate in
tabella**

TABELLA DI VARIAZIONE del 08/03/2007 Pratica n.
FE0038474 in atti dal 08/03/2007 TRASMISSIONE
DATI AI SENSI DEL DECRETO 262 DEL 3 OTTOBRE
2006 (n. 8061.1/2007)

Annotazioni: VARIAZIONE CULTURALE EX D.L. N.
262/06 - QUALITA' DICHIARATA O PARIFICATA A
CULTURA PRESENTE NEL QUADRO TARIFFARIO

Porzione	AA	AB
Reddito dominicale	Euro 134,73	Euro 9,55
Reddito agrario	Euro 65,07	Euro 6,33
Deduzioni	A2 ^a) A19 ^b) B19 ^c) C19 ^d)	B19 ^c) C19 ^d) A19 ^b) A2 ^a)
Superficie m ²	9.000	1.290
Qualità	SEMIN IRRIG	SEMINATIVO
Classe	1	2

> Intestazione attuale dell'immobile - totale intestati: 1

> 1. SOCIETA' AGRICOLA RBREURO2013 S.S. (CF 01919640381)

sede in CODIGORO (FE)

Diritto di: Proprietà per 1/1 (deriva dall'atto 1)

1. Atto del 21/03/2025 Pubblico ufficiale CURATOLA
CARLO Sede FERRARA (FE) Repertorio n. 8215 -
CONFERIMENTO IN SOCIETA' Nota presentata con
Modello Unico n. 4331.1/2025 Reparto PI di FERRARA
in atti dal 27/03/2025

Direzione Provinciale di Ferrara
Ufficio Provinciale - Territorio
Servizi Catastali

Data: **02/02/2026**
Ora: **12:14:07**
Numero Pratica: **T162769/2026**
Pag: **3 - Fine**

Legenda

- a) A2: Consorzio per opere idrauliche di 2a categoria (fra po - po di volano e mare adriatico)*
- b) A19: Consorzio grande bonificazione ferrarese*
- c) B19: Consorzio grande bonificazione ferrarese*
- d) C19: Consorzio grande bonificazione ferrarese*

Catasto terreni
Visura attuale per immobile
Situazione degli atti informatizzati al 30/01/2026



Immobile di catasto terreni



Causali di aggiornamento ed annotazioni

Informazioni riportate negli atti del catasto al 30/01/2026

Dati identificativi: Comune di CODIGORO (C814) (FE)

Foglio 80 Particella 6

Classamento:

Redditi: dominicale Euro 63,95

agrario Euro 37,02

Il reddito dominicale è stato calcolato tenendo conto delle seguenti deduzioni: A19^a) C33^b) A2^c) F19^d) B19^e)

Particella con qualità: SEMIN IRRIG di classe 1

Superficie: 5.120 m²

Ultimo atto di aggiornamento: TABELLA DI VARIAZIONE del 10/06/2022 Pratica n. FE0128779 in atti dal 30/11/2022 TRASMISSIONE DATI AGEA AI SENSI DEL DL 3.10.2006 N. 262 (n. 128779.1/2022)

Annotazioni: Variazione culturale eseguita ai sensi del DI 3.10.2006 n. 262, convertito con modificazioni nella legge 24.11.2006 n. 286 e successive modificazioni (anno 2022) - Eseguita a seguito di dichiarazione resa il 10/06/2022 all'Organismo Pagatore AGREA con la domanda 2479066 (Scheda validazione/fascicolo prot. n. PG/2022/496043)

> **Dati identificativi**

Comune di CODIGORO (C814) (FE)

Foglio 80 Particella 6

Impianto meccanografico del 19/04/1975

> **Dati di classamento**

Redditi: dominicale Euro 63,95

agrario Euro 37,02

Il reddito dominicale è stato calcolato tenendo conto delle seguenti deduzioni: A19^a) C33^b) A2^c) F19^d) B19^e)

Particella con qualità: SEMIN IRRIG di classe 1

Superficie: 5.120 m²

TABELLA DI VARIAZIONE del 10/06/2022 Pratica n. FE0128779 in atti dal 30/11/2022 TRASMISSIONE DATI AGEA AI SENSI DEL DL 3.10.2006 N. 262 (n. 128779.1/2022)

Annotazioni: Variazione culturale eseguita ai sensi del DI 3.10.2006 n. 262, convertito con modificazioni nella legge 24.11.2006 n. 286 e successive modificazioni (anno 2022) - Eseguita a seguito di dichiarazione resa il 10/06/2022 all'Organismo Pagatore AGREA con la domanda 2479066 (Scheda validazione/fascicolo prot. n. PG/2022/496043)

➤ **Intestazione attuale dell'immobile - totale intestati: 1**

➤ **1. ZERBINI Gianni
(CF ZRBGNN60P16C814O)**

nato a CODIGORO (FE) il 16/09/1960

Diritto di: Proprietà per 1000/1000 (deriva dall'atto
1)

1. Atto del 10/11/1999 Pubblico ufficiale CARPANELLI
PIETRO Sede CODIGORO (FE) Repertorio n. 49869 -
Trascrizione n. 11962.1/1999 in atti dal 26/11/1999

Visura telematica

Legenda

- a) A19: Consorzio grande bonificazione ferrarese
- b) C33: Consorzio grande bonificazione ferrarese (fitto d'acqua)
- c) A2: Consorzio per opere idrauliche di 2a categoria (fra po - po di volano e mare adriatico)
- d) F19: Consorzio grande bonificazione ferrarese
- e) B19: Consorzio grande bonificazione ferrarese

Catasto terreni
Visura attuale per immobile
Situazione degli atti informatizzati al 20/02/2026



Immobile di catasto terreni



Causali di aggiornamento ed annotazioni

Informazioni riportate negli atti del catasto al 20/02/2026

Dati identificativi: Comune di CODIGORO (C814) (FE)

Foglio 16 Particella 2065

Classamento:

Redditi: dominicale Euro 127,84

agrario Euro 61,75

Il reddito dominicale è stato calcolato tenendo conto delle seguenti deduzioni: C19^a) A19^b) B19^c) A2^d)

Particella con qualità: **SEMIN IRRIG** di classe 1

Superficie: **8.540 m²**

Ultimo atto di aggiornamento: TABELLA DI VARIAZIONE del 25/07/2024 Pratica n. FE0100045 in atti dal 07/12/2024 TRASMISSIONE DATI AGEA AI SENSI DEL DL 3.10.2006 N. 262 (n. 100045.1/2024)

Annotazioni: Variazione culturale eseguita ai sensi del DI 3.10.2006 n. 262, convertito con modificazioni nella legge 24.11.2006 n. 286 e successive modificazioni (anno 2024) - Eseguita a seguito di dichiarazione resa il 25/07/2024 all'Organismo Pagatore AGREA con la domanda 5842355 (Scheda validazione/fascicolo prot. n. PG/2024/477010)

> **Dati identificativi**

Comune di CODIGORO (C814) (FE)

Foglio 16 Particella 2065

FRAZIONAMENTO in atti dal 29/04/1988 (n. 45.1/1987)

> **Dati di classamento**

Redditi: dominicale Euro 127,84

agrario Euro 61,75

Il reddito dominicale è stato calcolato tenendo conto delle seguenti deduzioni: C19^a) A19^b) B19^c) A2^d)

Particella con qualità: **SEMIN IRRIG** di classe 1

Superficie: **8.540 m²**

TABELLA DI VARIAZIONE del 25/07/2024 Pratica n. FE0100045 in atti dal 07/12/2024 TRASMISSIONE DATI AGEA AI SENSI DEL DL 3.10.2006 N. 262 (n. 100045.1/2024)

Annotazioni: Variazione culturale eseguita ai sensi del DI 3.10.2006 n. 262, convertito con modificazioni nella legge 24.11.2006 n. 286 e successive modificazioni (anno 2024) - Eseguita a seguito di dichiarazione resa il 25/07/2024 all'Organismo Pagatore AGREA con la domanda 5842355 (Scheda validazione/fascicolo prot. n. PG/2024/477010)

> Intestazione attuale dell'immobile - totale intestati: 1

> 1. SOCIETA' AGRICOLA RBREURO2013 S.S.
(CF 01919640381)

sede in CODIGORO (FE)

Diritto di: Proprieta' per 1/1 (deriva dall'atto 1)

1. Atto del 21/03/2025 Pubblico ufficiale CURATOLA CARLO Sede FERRARA (FE) Repertorio n. 8215 - CONFERIMENTO IN SOCIETA' Nota presentata con Modello Unico n. 4331.1/2025 Reparto PI di FERRARA in atti dal 27/03/2025

Visura telematica

Legenda

a) C19: Consorzio grande bonificazione ferrarese

b) A19: Consorzio grande bonificazione ferrarese

c) B19: Consorzio grande bonificazione ferrarese

d) A2: Consorzio per opere idrauliche di 2a categoria (fra po - po di volano e mare adriatico)

Catasto terreni

Visura attuale per immobile

Situazione degli atti informatizzati al **02/02/2026**

**Immobile di catasto terreni****Causali di aggiornamento ed annotazioni****Informazioni riportate negli atti del catasto al 02/02/2026****Dati identificativi:** Comune di **CODIGORO (C814) (FE)**Foglio **16** Particella **2066****Classamento:**Particella divisa in **2** porzioni

Totali particella:

Redditi: dominicale **Euro 0,70**agrario **Euro 0,36**Superficie: **55 m²****Il reddito dominicale è stato calcolato tenendo conto delle eventuali deduzioni indicate in tabella**

Porzione	AA	AB
Reddito dominicale	Euro 0,58	Euro 0,12
Reddito agrario	Euro 0,28	Euro 0,08
Deduzioni	B19 ^a) A2 ^b) C19 ^c) A19 ^d)	A19 ^d) C19 ^c) A2 ^b) B19 ^a)
Superficie m ²	39	16
Qualità	SEMIN IRRIG	SEMINATIVO
Classe	1	2

Ultimo atto di aggiornamento: TABELLA DI VARIAZIONE del 14/06/2021 Pratica n. FE0076585 in atti dal 14/12/2021 TRASMISSIONE DATI AGEA AI SENSI DEL DL 3.10.2006 N. 262 (n. 76585.1/2021)**Annotazioni:** Variazione culturale eseguita ai sensi del DI 3.10.2006 n. 262, convertito con modificazioni nella legge 24.11.2006 n. 286 e successive modificazioni (anno 2021) - Eseguita a seguito di dichiarazione resa il 14/06/2021 all'Organismo Pagatore AGREA con la domanda 4318835 (Scheda validazione/fascicolo prot. n. PG/2021/518750)

> Dati identificativi

Comune di **CODIGORO (C814) (FE)**
Foglio **16** Particella **2066**
Partita: **13492**

FRAZIONAMENTO in atti dal 29/04/1988 (n. 45.1/1987)

> Dati di classamento

Particella divisa in **2** porzioni

Totali particella:

Redditi: dominicale **Euro 0,70**

agrario **Euro 0,36**

Superficie: **55 m²**

Il reddito dominicale è stato calcolato tenendo conto delle eventuali deduzioni indicate in tabella

Porzione	AA	AB
Reddito dominicale	Euro 0,58	Euro 0,12
Reddito agrario	Euro 0,28	Euro 0,08
Deduzioni	B19 ^a) A2 ^b) C19 ^c) A19 ^d)	A19 ^d) C19 ^c) A2 ^b) B19 ^a)
Superficie m ²	39	16
Qualità	SEMIN IRRIG	SEMINATIVO
Classe	1	2

TABELLA DI VARIAZIONE del 14/06/2021 Pratica n. FE0076585 in atti dal 14/12/2021 TRASMISSIONE DATI AGEA AI SENSI DEL DL 3.10.2006 N. 262 (n. 76585.1/2021)

Annotazioni: Variazione colturale eseguita ai sensi del DL 3.10.2006 n. 262, convertito con modificazioni nella legge 24.11.2006 n. 286 e successive modificazioni (anno 2021) - Eseguita a seguito di dichiarazione resa il 14/06/2021 all'Organismo Pagatore AGREA con la domanda 4318835 (Scheda validazione/fascicolo prot. n. PG/2021/518750)

> Intestazione attuale dell'immobile - totale intestati: 1

> 1. SOCIETA' AGRICOLA RBREURO2013 S.S. (CF 01919640381)

sede in CODIGORO (FE)

Diritto di: Proprietà per 1/1 (deriva dall'atto 1)

1. Atto del 21/03/2025 Pubblico ufficiale CURATOLA CARLO Sede FERRARA (FE) Repertorio n. 8215 - CONFERIMENTO IN SOCIETA' Nota presentata con Modello Unico n. 4331.1/2025 Reparto PI di FERRARA in atti dal 27/03/2025

Direzione Provinciale di Ferrara
Ufficio Provinciale - Territorio
Servizi Catastali

Data: **02/02/2026**
Ora: **12:08:05**
Numero Pratica: **T157953/2026**
Pag: **3 - Fine**

Legenda

- a) B19: Consorzio grande bonificazione ferrarese*
- b) A2: Consorzio per opere idrauliche di 2a categoria (fra po - po di volano e mare adriatico)*
- c) C19: Consorzio grande bonificazione ferrarese*
- d) A19: Consorzio grande bonificazione ferrarese*

Catasto terreni
Visura attuale per immobile
Situazione degli atti informatizzati al **02/02/2026**



Immobile di catasto terreni



Causali di aggiornamento ed annotazioni

Informazioni riportate negli atti del catasto al 02/02/2026

Dati identificativi: Comune di **CODIGORO (C814) (FE)**

Foglio **16** Particella **2067**

Classamento:

Redditi: dominicale **Euro 2,40**

agrario **Euro 1,16**

Il reddito dominicale è stato calcolato tenendo conto delle seguenti deduzioni: C19^a B19^b A2^c A19^d

Particella con qualità: **RISAIA** di classe **U**

Superficie: **160 m²**

Ultimo atto di aggiornamento: TABELLA DI VARIAZIONE del 15/06/2023 Pratica n. FE0097576 in atti dal 30/11/2023 TRASMISSIONE DATI AGEA AI SENSI DEL DL 3.10.2006 N. 262 (n. 97576.1/2023)

Annotazioni: - classamento per parificazione con la qualità 2 - SEMIN IRRIG, classe 01 - Variazione culturale eseguita ai sensi del DL 3.10.2006 n. 262, convertito con modificazioni nella legge 24.11.2006 n. 286 e successive modificazioni (anno 2023) - Eseguita a seguito di dichiarazione resa il 15/06/2023 all'Organismo Pagatore AGREA con la domanda 5661862 (Scheda validazione/fascicolo prot. n. PG/2023/580630)

> Dati identificativi

Comune di **CODIGORO (C814) (FE)**

Foglio **16** Particella **2067**

FRAZIONAMENTO in atti dal 29/04/1988 (n. 45.2/1987)

> Dati di classamento

Redditi: dominicale **Euro 2,40**

agrario **Euro 1,16**

Il reddito dominicale è stato calcolato tenendo conto delle seguenti deduzioni: C19^a B19^b A2^c A19^d

Particella con qualità: **RISAIA** di classe **U**

Superficie: **160 m²**

TABELLA DI VARIAZIONE del 15/06/2023 Pratica n. FE0097576 in atti dal 30/11/2023 TRASMISSIONE DATI AGEA AI SENSI DEL DL 3.10.2006 N. 262 (n. 97576.1/2023)

Annotazioni: - classamento per parificazione con la qualità 2 - SEMIN IRRIG, classe 01 - Variazione culturale eseguita ai sensi del DL 3.10.2006 n. 262, convertito con modificazioni nella legge 24.11.2006 n. 286 e successive modificazioni (anno 2023) - Eseguita a seguito di dichiarazione resa il 15/06/2023 all'Organismo Pagatore AGREA con la domanda 5661862 (Scheda validazione/fascicolo prot. n. PG/2023/580630)

➤ **Intestazione attuale dell'immobile - totale intestati: 1**

➤ **1. TONELLO Ronni
(CF TNLRNN80T13C814X)**

nato a CODIGORO (FE) il 13/12/1980

Diritto di: Proprieta' per 1/1 con patto di riservato
dominio (deriva dall'atto 1)

1. VOLTURA D'UFFICIO del 27/02/2006 - RETT.
FORMADIPOSSESSO Voltura n. 1681.1/2011 - Pratica
n. FE0047164 in atti dal 18/03/2011

Visura telematica

Legenda

- a) C19: Consorzio grande bonificazione ferrarese*
- b) B19: Consorzio grande bonificazione ferrarese*
- c) A2: Consorzio per opere idrauliche di 2a categoria (fra po - po di volano e mare adriatico)*
- d) A19: Consorzio grande bonificazione ferrarese*

Catasto terreni
Visura attuale per immobile
Situazione degli atti informatizzati al **02/02/2026**



Immobile di catasto terreni



Causali di aggiornamento ed annotazioni

Informazioni riportate negli atti del catasto al 02/02/2026

Dati identificativi: Comune di **CODIGORO (C814) (FE)**

Foglio **16** Particella **2235**

Classamento:

Redditi: dominicale **Euro 912,85**

agrario **Euro 424,79**

Il reddito dominicale è stato calcolato tenendo conto delle seguenti deduzioni: H19^a) A19^b) B19^c) A2^d)

Particella con qualità: **SEMIN IRRIG** di classe **1**

Superficie: **58.751 m²**

Ultimo atto di aggiornamento: FRAZIONAMENTO del 10/01/2008 Pratica n. FE0003003 in atti dal 10/01/2008 (n. 3003.1/2008)

> Dati identificativi

Comune di **CODIGORO (C814) (FE)**

Foglio **16** Particella **2235**

FRAZIONAMENTO del 10/01/2008 Pratica n. FE0003003 in atti dal 10/01/2008 (n. 3003.1/2008)

> Dati di classamento

Redditi: dominicale **Euro 912,85**

agrario **Euro 424,79**

Il reddito dominicale è stato calcolato tenendo conto delle seguenti deduzioni: H19^a) A19^b) B19^c) A2^d)

Particella con qualità: **SEMIN IRRIG** di classe **1**

Superficie: **58.751 m²**

FRAZIONAMENTO del 10/01/2008 Pratica n. FE0003003 in atti dal 10/01/2008 (n. 3003.1/2008)

> Intestazione attuale dell'immobile - totale intestati: 1

> 1. SOCIETA' AGRICOLA VELA DI LANCELOTTI
VILLIAM & C. - SOCIETA' SEMPLICE
(CF 01164200295)

sede in CODIGORO (FE)

Diritto di: Proprieta' per 1/1 (deriva dall'atto 1)

1. Atto del 18/12/2004 Pubblico ufficiale CARPANELLI
PIETRO Sede CODIGORO (FE) Repertorio n. 57987 -
MUTAMENTO DI DENOMINAZIONE O RAGIONE
SOCIALE Trascrizione n. 16130.1/2004 Reparto PI di
FERRARA in atti dal 04/01/2005

**Nel documento sono indicati gli identificativi
catastali dell'immobile originario dell'attuale**

CODIGORO (C814) (FE)
Foglio 16 Particella 2100

Visura telematica

Legenda

- a) H19: Consorzio grande bonificazione ferrarese
- b) A19: Consorzio grande bonificazione ferrarese
- c) B19: Consorzio grande bonificazione ferrarese
- d) A2: Consorzio per opere idrauliche di 2a categoria (fra po - po di volano e mare adriatico)

Catasto terreni
Visura attuale per immobile
Situazione degli atti informatizzati al **02/02/2026**



Immobile di catasto terreni



Causali di aggiornamento ed annotazioni

Informazioni riportate negli atti del catasto al 02/02/2026

Dati identificativi: Comune di **CODIGORO (C814) (FE)**

Foglio **16** Particella **2252**

Classamento:

Redditi: dominicale **Euro 374,22**

agrario **Euro 174,06**

Particella con qualità: **SEMINATIVO** di classe **1**

Superficie: **33.702 m²**

Ultimo atto di aggiornamento: FRAZIONAMENTO del 03/08/2009 Pratica n. FE0136521 in atti dal 03/08/2009
presentato il 31/07/2009 (n. 136521.1/2009)

> Dati identificativi

Comune di **CODIGORO (C814) (FE)**

Foglio **16** Particella **2252**

FRAZIONAMENTO del 03/08/2009 Pratica n.
FE0136521 in atti dal 03/08/2009 presentato il
31/07/2009 (n. 136521.1/2009)

> Dati di classamento

Redditi: dominicale **Euro 374,22**

agrario **Euro 174,06**

Particella con qualità: **SEMINATIVO** di classe **1**

Superficie: **33.702 m²**

FRAZIONAMENTO del 03/08/2009 Pratica n.
FE0136521 in atti dal 03/08/2009 presentato il
31/07/2009 (n. 136521.1/2009)

> Intestazione attuale dell'immobile - totale intestati: 1

> 1. SUCCI LEONELLI Aldo
(CF SCCLDA48L29C814I)

nato a CODIGORO (FE) il 29/07/1948

Diritto di: Proprietà per 1000/1000 (deriva dall'atto
1)

1. FRAZIONAMENTO del 03/08/2009 Pratica n.
FE0136521 in atti dal 03/08/2009 presentato il
31/07/2009 (n. 136521.1/2009)

Catasto terreni
Visura attuale per immobile
Situazione degli atti informatizzati al 30/01/2026



Immobile di catasto terreni



Causali di aggiornamento ed annotazioni

Informazioni riportate negli atti del catasto al 30/01/2026

Dati identificativi: Comune di CODIGORO (C814) (FE)

Foglio 80 Particella 45

Classamento:

Redditi: dominicale Euro 108,06

agrario Euro 63,34

Il reddito dominicale è stato calcolato tenendo conto delle seguenti deduzioni: A19^a) E19^b) C33^c) A2^d) B19^e)

Particella con qualità: SEMIN IRRIG di classe 1

Superficie: 8.760 m²

Ultimo atto di aggiornamento: TABELLA DI VARIAZIONE del 10/06/2022 Pratica n. FE0123418 in atti dal 28/11/2022 TRASMISSIONE DATI AGEA AI SENSI DEL DL 3.10.2006 N. 262 (n. 123418.1/2022)

Annotazioni: Variazione culturale eseguita ai sensi del DI 3.10.2006 n. 262, convertito con modificazioni nella legge 24.11.2006 n. 286 e successive modificazioni (anno 2022) - Eseguita a seguito di dichiarazione resa il 10/06/2022 all'Organismo Pagatore AGREA con la domanda 2479066 (Scheda validazione/fascicolo prot. n. PG/2022/496043)

> **Dati identificativi**

Comune di CODIGORO (C814) (FE)

Foglio 80 Particella 45

Impianto meccanografico del 19/04/1975

> **Dati di classamento**

Redditi: dominicale Euro 108,06

agrario Euro 63,34

Il reddito dominicale è stato calcolato tenendo conto delle seguenti deduzioni: A19^a) E19^b) C33^c) A2^d) B19^e)

Particella con qualità: SEMIN IRRIG di classe 1

Superficie: 8.760 m²

TABELLA DI VARIAZIONE del 10/06/2022 Pratica n. FE0123418 in atti dal 28/11/2022 TRASMISSIONE DATI AGEA AI SENSI DEL DL 3.10.2006 N. 262 (n. 123418.1/2022)

Annotazioni: Variazione culturale eseguita ai sensi del DI 3.10.2006 n. 262, convertito con modificazioni nella legge 24.11.2006 n. 286 e successive modificazioni (anno 2022) - Eseguita a seguito di dichiarazione resa il 10/06/2022 all'Organismo Pagatore AGREA con la domanda 2479066 (Scheda validazione/fascicolo prot. n. PG/2022/496043)

➤ **Intestazione attuale dell'immobile - totale intestati: 1**

➤ **1. ZERBINI Gianni**
(CF ZRBGNN60P16C814O)
nato a CODIGORO (FE) il 16/09/1960
Diritto di: Proprieta' per 1000/1000 (deriva dall'atto
1)

1. Atto del 10/11/1999 Pubblico ufficiale CARPANELLI
PIETRO Sede CODIGORO (FE) Repertorio n. 49869 -
Trascrizione n. 11962.1/1999 in atti dal 26/11/1999

Visura telematica

Legenda

- a) A19: Consorzio grande bonificazione ferrarese*
- b) E19: Consorzio grande bonificazione ferrarese*
- c) C33: Consorzio grande bonificazione ferrarese (fitto d'acqua)*
- d) A2: Consorzio per opere idrauliche di 2a categoria (fra po - po di volano e mare adriatico)*
- e) B19: Consorzio grande bonificazione ferrarese*

Catasto terreni
Visura attuale per immobile
Situazione degli atti informatizzati al **02/02/2026**



Immobile di catasto terreni



Causali di aggiornamento ed annotazioni

Informazioni riportate negli atti del catasto al 02/02/2026

Dati identificativi: Comune di **CODIGORO (C814) (FE)**

Foglio **17** Particella **1**

Classamento:

Redditi: dominicale **Euro 458,40**

agrario **Euro 216,19**

Il reddito dominicale è stato calcolato tenendo conto delle seguenti deduzioni: B19^a A2^b F19^c A19^d

Particella con qualità: **RISAIA** di classe **U**

Superficie: **29.900 m²**

Ultimo atto di aggiornamento: TABELLA DI VARIAZIONE del 14/06/2021 Pratica n. FE0078068 in atti dal 14/12/2021 TRASMISSIONE DATI AGEA AI SENSI DEL DL 3.10.2006 N. 262 (n. 78068.1/2021)

Annotazioni: - classamento per parificazione con la qualità 2 - SEMIN IRRIG, classe 01 - Variazione colturale eseguita ai sensi del DL 3.10.2006 n. 262, convertito con modificazioni nella legge 24.11.2006 n. 286 e successive modificazioni (anno 2021) - Eseguita a seguito di dichiarazione resa il 14/06/2021 all'Organismo Pagatore AGREA con la domanda 4336057 (Scheda validazione/fascicolo prot. n. PG/2021/503420)

> Dati identificativi

Comune di **CODIGORO (C814) (FE)**

Foglio **17** Particella **1**

Impianto meccanografico del 19/04/1975

> Dati di classamento

Redditi: dominicale **Euro 458,40**

agrario **Euro 216,19**

Il reddito dominicale è stato calcolato tenendo conto delle seguenti deduzioni: B19^a A2^b F19^c A19^d

Particella con qualità: **RISAIA** di classe **U**

Superficie: **29.900 m²**

TABELLA DI VARIAZIONE del 14/06/2021 Pratica n. FE0078068 in atti dal 14/12/2021 TRASMISSIONE DATI AGEA AI SENSI DEL DL 3.10.2006 N. 262 (n. 78068.1/2021)

Annotazioni: - classamento per parificazione con la qualità 2 - SEMIN IRRIG, classe 01 - Variazione colturale eseguita ai sensi del DL 3.10.2006 n. 262, convertito con modificazioni nella legge 24.11.2006 n. 286 e successive modificazioni (anno 2021) - Eseguita a seguito di dichiarazione resa il 14/06/2021 all'Organismo Pagatore AGREA con la domanda 4336057 (Scheda validazione/fascicolo prot. n. PG/2021/503420)

› **Intestazione attuale dell'immobile - totale intestati: 1**

› **1. SOCIETA' AGRICOLA VELA DI LANCELOTTI
VILLIAM & C. - SOCIETA' SEMPLICE
(CF 01164200295)**

sede in CODIGORO (FE)

Diritto di: Proprieta' per 1/1 (deriva dall'atto 1)

1. Atto del 18/12/2004 Pubblico ufficiale CARPANELLI
PIETRO Sede CODIGORO (FE) Repertorio n. 57987 -
MUTAMENTO DI DENOMINAZIONE O RAGIONE
SOCIALE Trascrizione n. 16130.1/2004 Reparto PI di
FERRARA in atti dal 04/01/2005

Visura telematica

Legenda

a) B19: Consorzio grande bonificazione ferrarese

b) A2: Consorzio per opere idrauliche di 2a categoria (fra po - po di volano e mare adriatico)

c) F19: Consorzio grande bonificazione ferrarese

d) A19: Consorzio grande bonificazione ferrarese

Catasto terreni
Visura attuale per immobile
Situazione degli atti informatizzati al 02/02/2026



Immobile di catasto terreni



Causali di aggiornamento ed annotazioni

Informazioni riportate negli atti del catasto al 02/02/2026

Dati identificativi: Comune di CODIGORO (C814) (FE)

Foglio 17 Particella 2

Classamento:

Redditi: dominicale Euro 871,88

agrario Euro 411,19

Il reddito dominicale è stato calcolato tenendo conto delle seguenti deduzioni: A2^a) B19^b) A19^c) F19^d)

Particella con qualità: **SEMIN IRRIG** di classe 1

Superficie: **56.870 m²**

Ultimo atto di aggiornamento: TABELLA DI VARIAZIONE del 19/07/2024 Pratica n. FE0097801 in atti dal 07/12/2024 TRASMISSIONE DATI AGEA AI SENSI DEL DL 3.10.2006 N. 262 (n. 97801.1/2024)

Annotazioni: Variazione culturale eseguita ai sensi del DI 3.10.2006 n. 262, convertito con modificazioni nella legge 24.11.2006 n. 286 e successive modificazioni (anno 2024) - Eseguita a seguito di dichiarazione resa il 19/07/2024 all'Organismo Pagatore AGREA con la domanda 5834765 (Scheda validazione/fascicolo prot. n. PG/2024/407252)

> **Dati identificativi**

Comune di CODIGORO (C814) (FE)

Foglio 17 Particella 2

Impianto meccanografico del 19/04/1975

> **Dati di classamento**

Redditi: dominicale Euro 871,88

agrario Euro 411,19

Il reddito dominicale è stato calcolato tenendo conto delle seguenti deduzioni: A2^a) B19^b) A19^c) F19^d)

Particella con qualità: **SEMIN IRRIG** di classe 1

Superficie: **56.870 m²**

TABELLA DI VARIAZIONE del 19/07/2024 Pratica n. FE0097801 in atti dal 07/12/2024 TRASMISSIONE DATI AGEA AI SENSI DEL DL 3.10.2006 N. 262 (n. 97801.1/2024)

Annotazioni: Variazione culturale eseguita ai sensi del DI 3.10.2006 n. 262, convertito con modificazioni nella legge 24.11.2006 n. 286 e successive modificazioni (anno 2024) - Eseguita a seguito di dichiarazione resa il 19/07/2024 all'Organismo Pagatore AGREA con la domanda 5834765 (Scheda validazione/fascicolo prot. n. PG/2024/407252)

➤ **Intestazione attuale dell'immobile - totale intestati: 2**

- **1. TOSCHI Luca (CF TSCLCU75B01A059S)**
nato a ADRIA (RO) il 01/02/1975
Diritto di: Proprieta' per 1/2 (deriva dall'atto 1)

1. SUCCESSIONE EX LEGE di TOSCHI GIOVANNI del
24/02/2021 Sede COMACCHIO (FE) Registrazione
Volume 88888 n. 38713 registrato in data 01/02/2022 -
Trascrizione n. 1922.1/2022 Reparto PI di FERRARA
in atti dal 18/02/2022

- **2. TOSCHI Silvia (CF TSCSLV78C69A059I)**
nata a ADRIA (RO) il 29/03/1978
Diritto di: Proprieta' per 1/2 (deriva dall'atto 1)
-

Visura telematica

Legenda

- a) A2: Consorzio per opere idrauliche di 2a categoria (fra po - po di volano e mare adriatico)
b) B19: Consorzio grande bonificazione ferrarese
c) A19: Consorzio grande bonificazione ferrarese
d) F19: Consorzio grande bonificazione ferrarese

Catasto terreni
Visura attuale per immobile
Situazione degli atti informatizzati al 02/02/2026



Immobile di catasto terreni



Causali di aggiornamento ed annotazioni

Informazioni riportate negli atti del catasto al 02/02/2026

Dati identificativi: Comune di CODIGORO (C814) (FE)

Foglio 17 Particella 3

Classamento:

Redditi: dominicale Euro 157,45

agrario Euro 74,26

Il reddito dominicale è stato calcolato tenendo conto delle seguenti deduzioni: A2^a) B19^b) A19^c) F19^d)

Particella con qualità: RISAIA di classe U

Superficie: 10.270 m²

Ultimo atto di aggiornamento: TABELLA DI VARIAZIONE del 09/06/2023 Pratica n. FE0098788 in atti dal 01/12/2023 TRASMISSIONE DATI AGEA AI SENSI DEL DL 3.10.2006 N. 262 (n. 98788.1/2023)

Annotazioni: - classamento per parificazione con la qualità 2 - SEMIN IRRIG, classe 01 - Variazione colturale eseguita ai sensi del DL 3.10.2006 n. 262, convertito con modificazioni nella legge 24.11.2006 n. 286 e successive modificazioni (anno 2023) - Eseguita a seguito di dichiarazione resa il 09/06/2023 all'Organismo Pagatore AGREA con la domanda 5655018 (Scheda validazione/fascicolo prot. n. PG/2023/546604)

> **Dati identificativi**

Comune di CODIGORO (C814) (FE)

Foglio 17 Particella 3

Impianto meccanografico del 19/04/1975

> **Dati di classamento**

Redditi: dominicale Euro 157,45

agrario Euro 74,26

Il reddito dominicale è stato calcolato tenendo conto delle seguenti deduzioni: A2^a) B19^b) A19^c) F19^d)

Particella con qualità: RISAIA di classe U

Superficie: 10.270 m²

TABELLA DI VARIAZIONE del 09/06/2023 Pratica n. FE0098788 in atti dal 01/12/2023 TRASMISSIONE DATI AGEA AI SENSI DEL DL 3.10.2006 N. 262 (n. 98788.1/2023)

Annotazioni: - classamento per parificazione con la qualità 2 - SEMIN IRRIG, classe 01 - Variazione colturale eseguita ai sensi del DL 3.10.2006 n. 262, convertito con modificazioni nella legge 24.11.2006 n. 286 e successive modificazioni (anno 2023) - Eseguita a seguito di dichiarazione resa il 09/06/2023 all'Organismo Pagatore AGREA con la domanda 5655018 (Scheda validazione/fascicolo prot. n. PG/2023/546604)

➤ **Intestazione attuale dell'immobile - totale intestati: 3**

- | | |
|---|--|
| <p>➤ 1. BIANCHI Daniele
(CF BNCDNL60E30C814H)
nato a CODIGORO (FE) il 30/05/1960
Diritto di: Proprieta' per 1/3 (deriva dall'atto 1)</p> <p>➤ 2. BIANCHI Fabio (CF BNCFBA74S13C814R)
nato a CODIGORO (FE) il 13/11/1974
Diritto di: Proprieta' per 1/3 (deriva dall'atto 1)</p> <p>➤ 3. BECCARI Nadia
(CF BCCNDA41R57C814U)
nata a CODIGORO (FE) il 17/10/1941
Diritto di: Proprieta' per 1/3 (deriva dall'atto 2)</p> | <p>1. DENUNZIA (NEI PASSAGGI PER CAUSA DI MORTE) del 23/03/2000 - UR Sede COMACCHIO (FE) Registrazione Volume 399 n. 204 registrato in data 22/09/2000 - SUCC. Voltura n. 124094.1/2000 - Pratica n. 19970 in atti dal 06/02/2001</p> <p>2. RETTIFICA DI INTESTAZIONE ALL'ATTUALITA' del 20/10/2004 - RETTIFICA D'UFFICIO Voltura n. 9584.1/2004 - Pratica n. FE0144529 in atti dal 20/10/2004</p> |
|---|--|
-

Visura telematica

Legenda

- a) A2: Consorzio per opere idrauliche di 2a categoria (fra po - po di volano e mare adriatico)
b) B19: Consorzio grande bonificazione ferrarese
c) A19: Consorzio grande bonificazione ferrarese
d) F19: Consorzio grande bonificazione ferrarese

Catasto terreni
Visura attuale per immobile
Situazione degli atti informatizzati al **30/01/2026**



Immobile di catasto terreni



Causali di aggiornamento ed annotazioni

Informazioni riportate negli atti del catasto al 30/01/2026

Dati identificativi: Comune di **CODIGORO (C814) (FE)**

Foglio **80** Particella **90**

Classamento:

Redditi: dominicale **Euro 1,67 Lire 3.243**

agrario **Euro 0,98 Lire 1.902**

Il reddito dominicale è stato calcolato tenendo conto delle seguenti deduzioni: A19^a F19^b A2^c B19^d

Particella con qualità: **PRATO** di classe **2**

Superficie: **634 m²**

Ultimo atto di aggiornamento: Impianto meccanografico del 19/04/1975

> Dati identificativi

Comune di **CODIGORO (C814) (FE)**

Foglio **80** Particella **90**

Partita: **3974**

Impianto meccanografico del 19/04/1975

> Dati di classamento

Redditi: dominicale **Euro 1,67 Lire 3.243**

agrario **Euro 0,98 Lire 1.902**

Il reddito dominicale è stato calcolato tenendo conto delle seguenti deduzioni: A19^a F19^b A2^c B19^d

Particella con qualità: **PRATO** di classe **2**

Superficie: **634 m²**

Impianto meccanografico del 19/04/1975

› **Intestazione attuale dell'immobile - totale intestati: 1**

› **1. DEMANIO DELLO STATO
(CF 80193210582)**

sede in ROMA (RM)

Diritto di: Proprietà per 1000/1000 (deriva dall'atto
1)

1. VOLTURA D'UFFICIO del 27/05/1997 - Voltura.2/1997
in atti dal 27/05/1997

Visura telematica

Legenda

- a) A19: Consorzio grande bonificazione ferrarese
- b) F19: Consorzio grande bonificazione ferrarese
- c) A2: Consorzio per opere idrauliche di 2a categoria (fra po - po di volano e mare adriatico)
- d) B19: Consorzio grande bonificazione ferrarese

Catasto terreni
Visura attuale per immobile
Situazione degli atti informatizzati al 02/02/2026



Immobile di catasto terreni



Causali di aggiornamento ed annotazioni

Informazioni riportate negli atti del catasto al 02/02/2026

Dati identificativi: Comune di CODIGORO (C814) (FE)

Foglio 17 Particella 7

Classamento:

Particella divisa in 2 porzioni

Totali particella:

Redditi: dominicale Euro 24,64

agrario Euro 11,75

Superficie: 1.955 m²

Il reddito dominicale è stato calcolato tenendo conto delle eventuali deduzioni indicate in tabella

Porzione	AA	AB
Reddito dominicale	Euro 23,53	Euro 1,11
Reddito agrario	Euro 11,10	Euro 0,65
Deduzioni	A2 ^a) A19 ^b) B19 ^c) F19 ^d)	B19 ^c) F19 ^d) A2 ^a) A19 ^b)
Superficie m ²	1.535	420
Qualità	RISAIA	PRATO
Classe	U	2

Ultimo atto di aggiornamento: TABELLA DI VARIAZIONE del 14/06/2021 Pratica n. FE0077674 in atti dal 14/12/2021 TRASMISSIONE DATI AGEA AI SENSI DEL DL 3.10.2006 N. 262 (n. 77674.1/2021)

Annotazioni: porzione AA: classamento per parificazione con la qualità 2 - SEMIN IRRIG, classe 01 - Variazione culturale eseguita ai sensi del DL 3.10.2006 n. 262, convertito con modificazioni nella legge 24.11.2006 n. 286 e successive modificazioni (anno 2021) - Eseguita a seguito di dichiarazione resa il 14/06/2021 all'Organismo Pagatore AGREA con la domanda 4320809 (Scheda validazione/fascicolo prot. n. PG/2021/530119)

> Dati identificativi

Comune di **CODIGORO (C814) (FE)**
Foglio **17** Particella **7**

Impianto meccanografico del 19/04/1975

> Dati di classamento

Particella divisa in **2** porzioni

Totali particella:

Redditi: dominicale **Euro 24,64**

agrario **Euro 11,75**

Superficie: **1.955 m²**

Il reddito dominicale è stato calcolato tenendo conto delle eventuali deduzioni indicate in tabella

Porzione	AA	AB
Reddito dominicale	Euro 23,53	Euro 1,11
Reddito agrario	Euro 11,10	Euro 0,65
Deduzioni	A2 ^a) A19 ^b) B19 ^c) F19 ^d)	B19 ^c) F19 ^d) A2 ^a) A19 ^b)
Superficie m ²	1.535	420
Qualità	RISAIA	PRATO
Classe	U	2

TABELLA DI VARIAZIONE del 14/06/2021 Pratica n. FE0077674 in atti dal 14/12/2021 TRASMISSIONE DATI AGEA AI SENSI DEL DL 3.10.2006 N. 262 (n. 77674.1/2021)

Annotazioni: porzione AA: classamento per parificazione con la qualità 2 - SEMIN IRRIG, classe 01 - Variazione culturale eseguita ai sensi del DL 3.10.2006 n. 262, convertito con modificazioni nella legge 24.11.2006 n. 286 e successive modificazioni (anno 2021) - Eseguita a seguito di dichiarazione resa il 14/06/2021 all'Organismo Pagatore AGREA con la domanda 4320809 (Scheda validazione/fascicolo prot. n. PG/2021/530119)

> Intestazione attuale dell'immobile - totale intestati: 1

> 1. PIVA Marica (CF PVIMRC57B54A400F)

nata a ARIANO NEL POLESINE (RO) il 14/02/1957

Diritto di: Proprietà per 1/1 (deriva dall'atto 1)

1. SUCCESSIONE TESTAMENTARIA di ZANGIROLAMI FIORINA del 16/12/2023 Sede COMACCHIO (FE) Registrazione Volume 88888 n. 65511 registrato in data 21/02/2025 - Trascrizione n. 4098.1/2025 Reparto PI di FERRARA in atti dal 27/03/2025

Direzione Provinciale di Ferrara
Ufficio Provinciale - Territorio
Servizi Catastali

Data: **02/02/2026**
Ora: **12:37:37**
Numero Pratica: **T180549/2026**
Pag: **3 - Fine**

Legenda

- a) A2: Consorzio per opere idrauliche di 2a categoria (fra po - po di volano e mare adriatico)*
- b) A19: Consorzio grande bonificazione ferrarese*
- c) B19: Consorzio grande bonificazione ferrarese*
- d) F19: Consorzio grande bonificazione ferrarese*

Catasto terreni

Visura attuale per immobile

Situazione degli atti informatizzati al **02/02/2026**

**Immobile di catasto terreni****Causali di aggiornamento ed annotazioni****Informazioni riportate negli atti del catasto al 02/02/2026****Dati identificativi:** Comune di **CODIGORO (C814) (FE)**Foglio **36** Particella **60****Classamento:****Redditi:** dominicale **Euro 1.367,01**agrario **Euro 579,94**Particella con qualità: **SEMIN IRRIG** di classe **1**Superficie: **80.209 m²****Ultimo atto di aggiornamento:** TABELLA DI VARIAZIONE del 16/06/2025 Pratica n. FE0109408 in atti dal 22/11/2025 TRASMISSIONE DATI AGEA AI SENSI DEL DL 3.10.2006 N. 262 (n. 109408.1/2025)**Annotazioni:** Variazione colturale eseguita ai sensi del DI 3.10.2006 n. 262, convertito con modificazioni nella legge 24.11.2006 n. 286 e successive modificazioni (anno 2025) - Eseguita a seguito di dichiarazione resa il 16/06/2025 all'Organismo Pagatore AGREA con la domanda 5994269 (Scheda validazione/fascicolo prot. n. PG/2025/207774)**> Dati identificativi**Comune di **CODIGORO (C814) (FE)**Foglio **36** Particella **60**

FRAZIONAMENTO del 14/05/2012 Pratica n. FE0076111 in atti dal 14/05/2012 presentato il 11/05/2012 (n. 76111.1/2012)

> Dati di classamento**Redditi:** dominicale **Euro 1.367,01**agrario **Euro 579,94**Particella con qualità: **SEMIN IRRIG** di classe **1**Superficie: **80.209 m²**

TABELLA DI VARIAZIONE del 16/06/2025 Pratica n. FE0109408 in atti dal 22/11/2025 TRASMISSIONE DATI AGEA AI SENSI DEL DL 3.10.2006 N. 262 (n. 109408.1/2025)

Annotazioni: Variazione colturale eseguita ai sensi del DI 3.10.2006 n. 262, convertito con modificazioni nella legge 24.11.2006 n. 286 e successive modificazioni (anno 2025) - Eseguita a seguito di dichiarazione resa il 16/06/2025 all'Organismo Pagatore AGREA con la domanda 5994269 (Scheda validazione/fascicolo prot. n. PG/2025/207774)

Direzione Provinciale di Ferrara
Ufficio Provinciale - Territorio
Servizi Catastali

Data: **02/02/2026**
Ora: **11:15:04**
Numero Pratica: **T114983/2026**
Pag: **2 - Fine**

> **Intestazione attuale dell'immobile - totale intestati: 1**

> **1. ROCCHI Stefano
(CF RCCSFN66A01C814I)**

nato a CODIGORO (FE) il 01/01/1966
Diritto di: Proprieta' per 1/1 (deriva dall'atto 1)

1. Atto del 19/01/2023 Pubblico ufficiale BOLOGNESI
CLAUDIO Sede CODIGORO (FE) Repertorio n. 4727 -
COMPRAVENDITA Nota presentata con Modello Unico
n. 1364.1/2023 Reparto PI di FERRARA in atti dal
31/01/2023

Visura telematica

Catasto terreni
Visura attuale per immobile
Situazione degli atti informatizzati al **02/02/2026**



Immobile di catasto terreni



Causali di aggiornamento ed annotazioni

Informazioni riportate negli atti del catasto al 02/02/2026

Dati identificativi: Comune di **CODIGORO (C814) (FE)**

Foglio **17** Particella **9**

Classamento:

Redditi: dominicale **Euro 1.207,32**

agrario **Euro 569,39**

Il reddito dominicale è stato calcolato tenendo conto delle seguenti deduzioni: A2^a) A19^b) F19^c) B19^d)

Particella con qualità: **SEMIN IRRIG** di classe **1**

Superficie: **78.750 m²**

Ultimo atto di aggiornamento: TABELLA DI VARIAZIONE del 11/06/2018 Pratica n. FE0076732 in atti dal 04/12/2018 TRASMISSIONE DATI AGEA AI SENSI DEL DL 3.10.2006 N. 262 (n. 5631.1/2018)

Annotazioni: Variazione culturale eseguita ai sensi del DI 3.10.2006 n. 262, convertito con modificazioni nella legge 24.11.2006 n. 286 e successive modificazioni (anno 2018) - Eseguita a seguito di dichiarazione resa il 11/06/2018 all'Organismo Pagatore AGREA con la domanda 3847885 (Scheda validazione/fascicolo prot. n. PG/2018/425723)

> Dati identificativi

Comune di **CODIGORO (C814) (FE)**

Foglio **17** Particella **9**

Impianto meccanografico del 19/04/1975

> Dati di classamento

Redditi: dominicale **Euro 1.207,32**

agrario **Euro 569,39**

Il reddito dominicale è stato calcolato tenendo conto delle seguenti deduzioni: A2^a) A19^b) F19^c) B19^d)

Particella con qualità: **SEMIN IRRIG** di classe **1**

Superficie: **78.750 m²**

TABELLA DI VARIAZIONE del 11/06/2018 Pratica n. FE0076732 in atti dal 04/12/2018 TRASMISSIONE DATI AGEA AI SENSI DEL DL 3.10.2006 N. 262 (n. 5631.1/2018)

Annotazioni: Variazione culturale eseguita ai sensi del DI 3.10.2006 n. 262, convertito con modificazioni nella legge 24.11.2006 n. 286 e successive modificazioni (anno 2018) - Eseguita a seguito di dichiarazione resa il 11/06/2018 all'Organismo Pagatore AGREA con la domanda 3847885 (Scheda validazione/fascicolo prot. n. PG/2018/425723)

› **Intestazione attuale dell'immobile - totale intestati: 1**

› **1. SOCIETA' AGRICOLA VELA DI LANCELOTTI
VILLIAM & C. - SOCIETA' SEMPLICE
(CF 01164200295)**

sede in CODIGORO (FE)

Diritto di: Proprieta' per 1/1 (deriva dall'atto 1)

1. Atto del 18/12/2004 Pubblico ufficiale CARPANELLI
PIETRO Sede CODIGORO (FE) Repertorio n. 57987 -
MUTAMENTO DI DENOMINAZIONE O RAGIONE
SOCIALE Trascrizione n. 16130.1/2004 Reparto PI di
FERRARA in atti dal 04/01/2005

Visura telematica

Legenda

- a) A2: Consorzio per opere idrauliche di 2a categoria (fra po - po di volano e mare adriatico)*
- b) A19: Consorzio grande bonificazione ferrarese*
- c) F19: Consorzio grande bonificazione ferrarese*
- d) B19: Consorzio grande bonificazione ferrarese*

Catasto terreni

Visura attuale per immobile

Situazione degli atti informatizzati al **02/02/2026**

**Immobile di catasto terreni****Causali di aggiornamento ed annotazioni****Informazioni riportate negli atti del catasto al 02/02/2026****Dati identificativi:** Comune di **CODIGORO (C814) (FE)**Foglio **17** Particella **14****Classamento:****Redditi:** dominicale **Euro 174,16**agrario **Euro 82,14****Il reddito dominicale è stato calcolato tenendo conto delle seguenti deduzioni:** A2^a) B19^b) A19^c) F19^d)Particella con qualità: **RISAIA** di classe **U**Superficie: **11.360 m²****Ultimo atto di aggiornamento:** TABELLA DI VARIAZIONE del 11/06/2018 Pratica n. FE0075583 in atti dal 04/12/2018 TRASMISSIONE DATI AGEA AI SENSI DEL DL 3.10.2006 N. 262 (n. 4500.1/2018)**Annotazioni:** Variazione culturale eseguita ai sensi del DI 3.10.2006 n. 262, convertito con modificazioni nella legge 24.11.2006 n. 286 e successive modificazioni (anno 2018) - Eseguita a seguito di dichiarazione resa il 11/06/2018 all'Organismo Pagatore AGREA con la domanda 3818890 (Scheda validazione/fascicolo prot. n. PG/2018/374921) - Classamento per parificazione con la qualita' 2 - SEMIN IRRIG, classe 01**> Dati identificativi**Comune di **CODIGORO (C814) (FE)**Foglio **17** Particella **14**

Impianto meccanografico del 19/04/1975

> Dati di classamento**Redditi:** dominicale **Euro 174,16**agrario **Euro 82,14****Il reddito dominicale è stato calcolato tenendo conto delle seguenti deduzioni:** A2^a) B19^b) A19^c) F19^d)Particella con qualità: **RISAIA** di classe **U**Superficie: **11.360 m²**

TABELLA DI VARIAZIONE del 11/06/2018 Pratica n. FE0075583 in atti dal 04/12/2018 TRASMISSIONE DATI AGEA AI SENSI DEL DL 3.10.2006 N. 262 (n. 4500.1/2018)

Annotazioni: Variazione culturale eseguita ai sensi del DI 3.10.2006 n. 262, convertito con modificazioni nella legge 24.11.2006 n. 286 e successive modificazioni (anno 2018) - Eseguita a seguito di dichiarazione resa il 11/06/2018 all'Organismo Pagatore AGREA con la domanda 3818890 (Scheda validazione/fascicolo prot. n. PG/2018/374921) - Classamento per parificazione con la qualita' 2 - SEMIN IRRIG, classe 01

➤ **Intestazione attuale dell'immobile - totale intestati: 1**

➤ **1. SOCIETA' AGRICOLA MOTONE S.S.**
(CF 01770160388)

sede in CODIGORO (FE)

Diritto di: Proprieta' per 1/1 (deriva dall'atto 1)

1. Atto del 14/05/2019 Pubblico ufficiale BOLOGNESI
CLAUDIO Sede CODIGORO (FE) Repertorio n. 2818 -
CONFERIMENTO IN SOCIETA' Nota presentata con
Modello Unico n. 6281.1/2019 Reparto PI di FERRARA
in atti dal 24/05/2019

Visura telematica

Legenda

- a) A2: Consorzio per opere idrauliche di 2a categoria (fra po - po di volano e mare adriatico)*
- b) B19: Consorzio grande bonificazione ferrarese*
- c) A19: Consorzio grande bonificazione ferrarese*
- d) F19: Consorzio grande bonificazione ferrarese*

Catasto terreni
Visura attuale per immobile
Situazione degli atti informatizzati al **02/02/2026**



Immobile di catasto terreni



Causali di aggiornamento ed annotazioni

Informazioni riportate negli atti del catasto al 02/02/2026

Dati identificativi: Comune di **CODIGORO (C814) (FE)**

Foglio **17** Particella **15**

Classamento:

Redditi: dominicale **Euro 2,77 Lire 5.358**

agrario **Euro 2,43 Lire 4.700**

Il reddito dominicale è stato calcolato tenendo conto delle seguenti deduzioni: A19^a) F19^b) B19^c) A2^d)

Particella con qualità: **PASCOLO** di classe **U**

Superficie: **2.350 m²**

Ultimo atto di aggiornamento: ISTRUMENTO (ATTO PUBBLICO) del 24/04/1972 in atti dal 08/06/1979 (n. 18179)

> Dati identificativi

Comune di **CODIGORO (C814) (FE)**

Foglio **17** Particella **15**

Partita: **2887**

Impianto meccanografico del 19/04/1975

> Dati di classamento

Redditi: dominicale **Euro 2,77 Lire 5.358**

agrario **Euro 2,43 Lire 4.700**

Il reddito dominicale è stato calcolato tenendo conto delle seguenti deduzioni: A19^a) F19^b) B19^c) A2^d)

Particella con qualità: **PASCOLO** di classe **U**

Superficie: **2.350 m²**

Variazione del 31/08/1976 in atti dal 30/09/1978 (n. 11278)

> **Altre variazioni**

ISTRUMENTO (ATTO PUBBLICO) del 24/04/1972 in
atti dal 08/06/1979 (n. 18179)

> **Intestazione attuale dell'immobile - totale intestati: 1**

> **1. DEMANIO PUBBLICO DELLO STATO PER LE
OPERE DI BONIFICA**

1. del 31/08/1976 Variazione in atti dal 30/09/1978 (n.
11278

Diritto di: Proprieta' per 1000/1000 (deriva dall'atto
1)

Visura telematica

Legenda

- a) A19: Consorzio grande bonificazione ferrarese
- b) F19: Consorzio grande bonificazione ferrarese
- c) B19: Consorzio grande bonificazione ferrarese
- d) A2: Consorzio per opere idrauliche di 2a categoria (fra po - po di volano e mare adriatico)

Catasto terreni
Visura attuale per immobile
Situazione degli atti informatizzati al **04/03/2026**



Immobile di catasto terreni



Causali di aggiornamento ed annotazioni

Informazioni riportate negli atti del catasto al **04/03/2026**

Dati identificativi: Comune di **CODIGORO (C814) (FE)**

Foglio **17** Particella **16**

Classamento:

Redditi: dominicale **Euro 0,08 Lire 153**

agrario **Euro 0,05 Lire 90**

Il reddito dominicale è stato calcolato tenendo conto delle seguenti deduzioni: A2^a B19^b F19^c A19^d

Particella con qualità: **PRATO** di classe **2**

Superficie: **30 m²**

Ultimo atto di aggiornamento: Impianto meccanografico del 19/04/1975

› **Dati identificativi**

Comune di **CODIGORO (C814) (FE)**

Foglio **17** Particella **16**

Partita: **5547**

Impianto meccanografico del 19/04/1975

› **Dati di classamento**

Redditi: dominicale **Euro 0,08 Lire 153**

agrario **Euro 0,05 Lire 90**

Il reddito dominicale è stato calcolato tenendo conto delle seguenti deduzioni: A2^a B19^b F19^c A19^d

Particella con qualità: **PRATO** di classe **2**

Superficie: **30 m²**

Impianto meccanografico del 19/04/1975

> **Intestazione attuale dell'immobile - totale intestati: 1**

> **1. SOCIETA' AGRICOLA MOTONE S.S.**
(CF 01770160388)

sede in CODIGORO (FE)

Diritto di: Proprieta' per 1/1 (deriva dall'atto 1)

1. Atto del 07/05/2025 Pubblico ufficiale D'ANTO`
MADDALENA Sede FISCAGLIA (FE) Repertorio n.
1487 - COMPRAVENDITA Nota presentata con Modello
Unico n. 7405.2/2025 Reparto PI di FERRARA in atti
dal 23/05/2025

Visura telematica

Legenda

- a) A2: Consorzio per opere idrauliche di 2a categoria (fra po - po di volano e mare adriatico)*
- b) B19: Consorzio grande bonificazione ferrarese*
- c) F19: Consorzio grande bonificazione ferrarese*
- d) A19: Consorzio grande bonificazione ferrarese*

Catasto terreni
Visura attuale per immobile
Situazione degli atti informatizzati al 04/03/2026



Immobile di catasto terreni



Causali di aggiornamento ed annotazioni

Informazioni riportate negli atti del catasto al 04/03/2026

Dati identificativi: Comune di CODIGORO (C814) (FE)

Foglio 17 Particella 32

Classamento:

Redditi: dominicale Euro 130,31

agrario Euro 61,46

Il reddito dominicale è stato calcolato tenendo conto delle seguenti deduzioni: B19^a A2^b F19^c A19^d

Particella con qualità: RISAIA di classe U

Superficie: 8.500 m²

Ultimo atto di aggiornamento: TABELLA DI VARIAZIONE del 09/06/2023 Pratica n. FE0098245 in atti dal 01/12/2023 TRASMISSIONE DATI AGEA AI SENSI DEL DL 3.10.2006 N. 262 (n. 98245.1/2023)

Annotazioni: - classamento per parificazione con la qualità 2 - SEMIN IRRIG, classe 01 - Variazione colturale eseguita ai sensi del DL 3.10.2006 n. 262, convertito con modificazioni nella legge 24.11.2006 n. 286 e successive modificazioni (anno 2023) - Eseguita a seguito di dichiarazione resa il 09/06/2023 all'Organismo Pagatore AGREA con la domanda 5655018 (Scheda validazione/fascicolo prot. n. PG/2023/546604)

> **Dati identificativi**

Comune di CODIGORO (C814) (FE)

Foglio 17 Particella 32

Impianto meccanografico del 19/04/1975

> **Dati di classamento**

Redditi: dominicale Euro 130,31

agrario Euro 61,46

Il reddito dominicale è stato calcolato tenendo conto delle seguenti deduzioni: B19^a A2^b F19^c A19^d

Particella con qualità: RISAIA di classe U

Superficie: 8.500 m²

TABELLA DI VARIAZIONE del 09/06/2023 Pratica n. FE0098245 in atti dal 01/12/2023 TRASMISSIONE DATI AGEA AI SENSI DEL DL 3.10.2006 N. 262 (n. 98245.1/2023)

Annotazioni: - classamento per parificazione con la qualità 2 - SEMIN IRRIG, classe 01 - Variazione colturale eseguita ai sensi del DL 3.10.2006 n. 262, convertito con modificazioni nella legge 24.11.2006 n. 286 e successive modificazioni (anno 2023) - Eseguita a seguito di dichiarazione resa il 09/06/2023 all'Organismo Pagatore AGREA con la domanda 5655018 (Scheda validazione/fascicolo prot. n. PG/2023/546604)

➤ **Intestazione attuale dell'immobile - totale intestati: 3**

➤ **1. BECCARI Nadia**
(CF BCCNDA41R57C814U)
nata a CODIGORO (FE) il 17/10/1941
Diritto di: Proprieta' per 1/3 (deriva dall'atto 1)

1. DENUNZIA (NEI PASSAGGI PER CAUSA DI MORTE) del 02/11/2003 - RIUNIONE DI USUFRUTTO Voltura n. 4885.1/2004 - Pratica n. FE0034214 in atti dal 23/03/2004

➤ **2. BIANCHI Daniele**
(CF BNCDNL60E30C814H)
nato a CODIGORO (FE) il 30/05/1960
Diritto di: Proprieta' per 1/3 (deriva dall'atto 1)

➤ **3. BIANCHI Fabio (CF BNCFBA74S13C814R)**
nato a CODIGORO (FE) il 13/11/1974
Diritto di: Proprieta' per 1/3 (deriva dall'atto 1)

Visura telematica

Legenda

- a) B19: Consorzio grande bonificazione ferrarese*
- b) A2: Consorzio per opere idrauliche di 2a categoria (fra po - po di volano e mare adriatico)*
- c) F19: Consorzio grande bonificazione ferrarese*
- d) A19: Consorzio grande bonificazione ferrarese*

Catasto terreni
Visura attuale per immobile
Situazione degli atti informatizzati al **02/02/2026**



Immobile di catasto terreni



Causali di aggiornamento ed annotazioni

Informazioni riportate negli atti del catasto al 02/02/2026

Dati identificativi: Comune di **CODIGORO (C814) (FE)**

Foglio **17** Particella **34**

Classamento:

Redditi: dominicale **Euro 3,62 Lire 7.013**

agrario **Euro 3,16 Lire 6.120**

Il reddito dominicale è stato calcolato tenendo conto delle seguenti deduzioni: A19^a) B19^b) A2^c) F19^d)

Particella con qualità: **SEMINATIVO** di classe **3**

Superficie: **680 m²**

Ultimo atto di aggiornamento: Impianto meccanografico del 19/04/1975

> Dati identificativi

Comune di **CODIGORO (C814) (FE)**

Foglio **17** Particella **34**

Partita: **5547**

Impianto meccanografico del 19/04/1975

> Dati di classamento

Redditi: dominicale **Euro 3,62 Lire 7.013**

agrario **Euro 3,16 Lire 6.120**

Il reddito dominicale è stato calcolato tenendo conto delle seguenti deduzioni: A19^a) B19^b) A2^c) F19^d)

Particella con qualità: **SEMINATIVO** di classe **3**

Superficie: **680 m²**

Impianto meccanografico del 19/04/1975

> **Intestazione attuale dell'immobile - totale intestati: 1**

> **1. SOCIETA' AGRICOLA MOTONE S.S.**
(CF 01770160388)

sede in CODIGORO (FE)

Diritto di: Proprieta' per 1/1 (deriva dall'atto 1)

1. Atto del 07/05/2025 Pubblico ufficiale D'ANTO`
MADDALENA Sede FISCAGLIA (FE) Repertorio n.
1487 - COMPRAVENDITA Nota presentata con Modello
Unico n. 7405.2/2025 Reparto PI di FERRARA in atti
dal 23/05/2025

Visura telematica

Legenda

- a) A19: Consorzio grande bonificazione ferrarese*
- b) B19: Consorzio grande bonificazione ferrarese*
- c) A2: Consorzio per opere idrauliche di 2a categoria (fra po - po di volano e mare adriatico)*
- d) F19: Consorzio grande bonificazione ferrarese*

Catasto terreni
Visura attuale per immobile
Situazione degli atti informatizzati al **02/02/2026**



Immobile di catasto terreni



Causali di aggiornamento ed annotazioni

Informazioni riportate negli atti del catasto al 02/02/2026

Dati identificativi: Comune di **CODIGORO (C814) (FE)**

Foglio **17** Particella **73**

Classamento:

Redditi: dominicale **Euro 503,93**

agrario **Euro 237,66**

Il reddito dominicale è stato calcolato tenendo conto delle seguenti deduzioni: B19^a) F19^b) A19^c) A2^d)

Particella con qualità: **RISAIA** di classe **U**

Superficie: **32.870 m²**

Ultimo atto di aggiornamento: TABELLA DI VARIAZIONE del 15/05/2014 Pratica n. FE0217496 in atti dal 09/12/2014 TRASMISSIONE DATI AGEA AI SENSI DEL DL 3.10.2006 N. 262 (n. 805.1/2014)

Annotazioni: Variazione culturale eseguita ai sensi del DI 3.10.2006 n. 262, convertito con modificazioni nella legge 24.11.2006 n. 286 e successive modificazioni (anno 2014) - Eseguita a seguito di dichiarazione resa il 15/05/2014 all'Organismo Pagatore AGREA con la domanda 2895843 (Scheda validazione/fascicolo prot. n. PG/2014/180706) - Classamento per parificazione con la qualita' 2 - SEMIN IRRIG, classe 01

> Dati identificativi

Comune di **CODIGORO (C814) (FE)**

Foglio **17** Particella **73**

Impianto meccanografico del 19/04/1975

> Dati di classamento

Redditi: dominicale **Euro 503,93**

agrario **Euro 237,66**

Il reddito dominicale è stato calcolato tenendo conto delle seguenti deduzioni: B19^a) F19^b) A19^c) A2^d)

Particella con qualità: **RISAIA** di classe **U**

Superficie: **32.870 m²**

TABELLA DI VARIAZIONE del 15/05/2014 Pratica n. FE0217496 in atti dal 09/12/2014 TRASMISSIONE DATI AGEA AI SENSI DEL DL 3.10.2006 N. 262 (n. 805.1/2014)

Annotazioni: Variazione culturale eseguita ai sensi del DI 3.10.2006 n. 262, convertito con modificazioni nella legge 24.11.2006 n. 286 e successive modificazioni (anno 2014) - Eseguita a seguito di dichiarazione resa il 15/05/2014 all'Organismo Pagatore AGREA con la domanda 2895843 (Scheda validazione/fascicolo prot. n. PG/2014/180706) - Classamento per parificazione con la qualita' 2 - SEMIN IRRIG, classe 01

> **Intestazione attuale dell'immobile - totale intestati: 1**

> **1. PIVA Marica (CF PVIMRC57B54A400F)**
nata a ARIANO NEL POLESINE (RO) il 14/02/1957
Diritto di: Proprieta' per 1/1 (deriva dall'atto 1)

1. SUCCESSIONE TESTAMENTARIA di ZANGIROLAMI
FIORINA del 16/12/2023 Sede COMACCHIO (FE)
Registrazione Volume 88888 n. 65511 registrato in data
21/02/2025 - Trascrizione n. 4098.1/2025 Reparto PI di
FERRARA in atti dal 27/03/2025

Visura telematica

Legenda

- a) B19: Consorzio grande bonificazione ferrarese
- b) F19: Consorzio grande bonificazione ferrarese
- c) A19: Consorzio grande bonificazione ferrarese
- d) A2: Consorzio per opere idrauliche di 2a categoria (fra po - po di volano e mare adriatico)

Catasto terreni
Visura attuale per immobile
Situazione degli atti informatizzati al 30/01/2026



Immobile di catasto terreni



Causali di aggiornamento ed annotazioni

Informazioni riportate negli atti del catasto al 30/01/2026

Dati identificativi: Comune di CODIGORO (C814) (FE)

Foglio 80 Particella 105

Classamento:

Redditi: dominicale Euro 8,63 Lire 16.701

agrario Euro 7,75 Lire 15.012

Il reddito dominicale è stato calcolato tenendo conto delle seguenti deduzioni: E19^a A19^b A2^c B19^d

Particella con qualità: SEMINATIVO di classe 3

Superficie: 1.668 m²

Ultimo atto di aggiornamento: VARIAZIONE D'UFFICIO del 09/11/1982 in atti dal 09/10/1985 (n. 91182)

> **Dati identificativi**

Comune di CODIGORO (C814) (FE)

Foglio 80 Particella 105

Partita: 6129

VARIAZIONE D'UFFICIO del 09/11/1982 in atti dal 09/10/1985 (n. 91182)

> **Dati di classamento**

Redditi: dominicale Euro 8,63 Lire 16.701

agrario Euro 7,75 Lire 15.012

Il reddito dominicale è stato calcolato tenendo conto delle seguenti deduzioni: E19^a A19^b A2^c B19^d

Particella con qualità: SEMINATIVO di classe 3

Superficie: 1.668 m²

VARIAZIONE D'UFFICIO del 09/11/1982 in atti dal 09/10/1985 (n. 91182)

➤ **Intestazione attuale dell'immobile - totale intestati: 1**

➤ **1. DIREZIONE GENERALE DEL DEMANIO-
MINISTERO FINANZE
(CF 80193210582)**

sede in ROMA (RM)

Diritto di: Proprieta' per 1000/1000 (deriva dall'atto
1)

1. SCRITTURA PRIVATA del 18/11/1982 Pubblico
ufficiale LUCCI V Sede FERRARA (FE) Repertorio n.
112186 - UR Sede FERRARA (FE) Registrazione n.
1352 registrato in data 09/12/1982 - Voltura n. 3183 in
atti dal 09/10/1985

Visura telematica

Legenda

- a) E19: Consorzio grande bonificazione ferrarese*
- b) A19: Consorzio grande bonificazione ferrarese*
- c) A2: Consorzio per opere idrauliche di 2a categoria (fra po - po di volano e mare adriatico)*
- d) B19: Consorzio grande bonificazione ferrarese*

Catasto terreni
Visura attuale per immobile
Situazione degli atti informatizzati al **02/02/2026**



Immobile di catasto terreni



Causali di aggiornamento ed annotazioni

Informazioni riportate negli atti del catasto al 02/02/2026

Dati identificativi: Comune di **CODIGORO (C814) (FE)**

Foglio **17** Particella **96**

Classamento:

Redditi: dominicale **Euro 1.688,80**

agrario **Euro 716,46**

Particella con qualità: **SEMIN IRRIG** di classe **1**

Superficie: **99.090 m²**

Ultimo atto di aggiornamento: FRAZIONAMENTO del 03/07/2008 Pratica n. FE0093989 in atti dal 03/07/2008 (n. 93989.1/2008)

> **Dati identificativi**

Comune di **CODIGORO (C814) (FE)**

Foglio **17** Particella **96**

FRAZIONAMENTO del 03/07/2008 Pratica n. FE0093989 in atti dal 03/07/2008 (n. 93989.1/2008)

> **Dati di classamento**

Redditi: dominicale **Euro 1.688,80**

agrario **Euro 716,46**

Particella con qualità: **SEMIN IRRIG** di classe **1**

Superficie: **99.090 m²**

FRAZIONAMENTO del 03/07/2008 Pratica n. FE0093989 in atti dal 03/07/2008 (n. 93989.1/2008)

> **Intestazione attuale dell'immobile - totale intestati: 1**

> **1. SOCIETA' AGRICOLA MOTONE S.S. (CF 01770160388)**

sede in CODIGORO (FE)

Diritto di: Proprieta' per 1/1 (deriva dall'atto 1)

1. Atto del 07/05/2025 Pubblico ufficiale D'ANTO' MADDALENA Sede FISCAGLIA (FE) Repertorio n. 1487 - COMPRAVENDITA Nota presentata con Modello Unico n. 7405.2/2025 Reparto PI di FERRARA in atti dal 23/05/2025

Catasto fabbricati
Visura attuale per immobile
Situazione degli atti informatizzati al **04/03/2026**



Immobile di catasto fabbricati



Causali di aggiornamento ed annotazioni

Informazioni riportate negli atti del catasto al 04/03/2026

Dati identificativi: Comune di **CODIGORO (C814) (FE)**

Foglio **17** Particella **102**

Classamento:

Rendita: **Euro 298,40**

Categoria **E/9^a**

Indirizzo: VIALE DELLA RINASCITA Piano T

Ultimo atto di aggiornamento: VARIAZIONE NEL CLASSAMENTO del 13/07/2010 Pratica n. FE0141540 in atti dal 13/07/2010 VARIAZIONE DI CLASSAMENTO (n. 32308.1/2010)

Annotazioni: Classamento e rendita rettificati (D.M. 701/94)

> Dati identificativi

Comune di **CODIGORO (C814) (FE)**

Foglio **17** Particella **102**

COSTITUZIONE del 02/12/2009 Pratica n. FE0267977
in atti dal 02/12/2009 COSTITUZIONE (n. 2042.1/2009)

Particelle corrispondenti al catasto terreni

Comune di **CODIGORO (C814) (FE)**

Foglio **17** Particella **102**

> Indirizzo

VIALE DELLA RINASCITA Piano T

COSTITUZIONE del 02/12/2009 Pratica n. FE0267977
in atti dal 02/12/2009 COSTITUZIONE (n. 2042.1/2009)

> Dati di classamento

Direzione Provinciale di Ferrara
Ufficio Provinciale - Territorio
Servizi Catastali

Data: **04/03/2026**
Ora: **15:13:38**
Numero Pratica: **T334668/2026**
Pag: **2 - Fine**

Rendita: **Euro 298,40**
Categoria **E/9^a**

VARIAZIONE NEL CLASSAMENTO del 13/07/2010
Pratica n. FE0141540 in atti dal 13/07/2010
VARIAZIONE DI CLASSAMENTO (n. 32308.1/2010)

Annotazioni: Classamento e rendita rettificati (D.M. 701/94)

Notifica effettuata con protocollo n. FE0158470 del 17/08/2010

> **Intestazione attuale dell'immobile - totale intestati: 1**

> **1. COMUNE DI CODIGORO**
(CF 00339040388)

sede in CODIGORO (FE)

Diritto di: Proprieta' per 1000/1000 (deriva dall'atto 1)

1. COSTITUZIONE del 02/12/2009 Pratica n. FE0267977 in atti dal 02/12/2009 COSTITUZIONE (n. 2042.1/2009)

Visura telematica

Legenda

a) E/9: Edifici a destinazione particolare non compresi nelle categorie precedenti del gruppo e.

Catasto terreni
Visura attuale per immobile
Situazione degli atti informatizzati al **02/02/2026**



Immobile di catasto terreni



Causali di aggiornamento ed annotazioni

Informazioni riportate negli atti del catasto al 02/02/2026

Dati identificativi: Comune di **CODIGORO (C814) (FE)**

Foglio **23** Particella **15**

Classamento:

Redditi: dominicale **Euro 789,60**

agrario **Euro 462,82**

Il reddito dominicale è stato calcolato tenendo conto delle seguenti deduzioni: C33^a) E19^b) B19^c) A2^d) A19^e)

Particella con qualità: **RISAIA** di classe **U**

Superficie: **64.010 m²**

Ultimo atto di aggiornamento: TABELLA DI VARIAZIONE del 11/06/2018 Pratica n. FE0075642 in atti dal 04/12/2018 TRASMISSIONE DATI AGEA AI SENSI DEL DL 3.10.2006 N. 262 (n. 4559.1/2018)

Annotazioni: Variazione culturale eseguita ai sensi del DI 3.10.2006 n. 262, convertito con modificazioni nella legge 24.11.2006 n. 286 e successive modificazioni (anno 2018) - Eseguita a seguito di dichiarazione resa il 11/06/2018 all'Organismo Pagatore AGREA con la domanda 3814869 (Scheda validazione/fascicolo prot. n. PG/2018/376686) - Classamento per parificazione con la qualita' 2 - SEMIN IRRIG, classe 01

> Dati identificativi

Comune di **CODIGORO (C814) (FE)**

Foglio **23** Particella **15**

Impianto meccanografico del 19/04/1975

> Dati di classamento

Redditi: dominicale **Euro 789,60**

agrario **Euro 462,82**

Il reddito dominicale è stato calcolato tenendo conto delle seguenti deduzioni: C33^a) E19^b) B19^c) A2^d) A19^e)

Particella con qualità: **RISAIA** di classe **U**

Superficie: **64.010 m²**

TABELLA DI VARIAZIONE del 11/06/2018 Pratica n. FE0075642 in atti dal 04/12/2018 TRASMISSIONE DATI AGEA AI SENSI DEL DL 3.10.2006 N. 262 (n. 4559.1/2018)

Annotazioni: Variazione culturale eseguita ai sensi del DI 3.10.2006 n. 262, convertito con modificazioni nella legge 24.11.2006 n. 286 e successive modificazioni (anno 2018) - Eseguita a seguito di dichiarazione resa il 11/06/2018 all'Organismo Pagatore AGREA con la domanda 3814869 (Scheda validazione/fascicolo prot. n. PG/2018/376686) - Classamento per parificazione con la qualita' 2 - SEMIN IRRIG, classe 01

› **Intestazione attuale dell'immobile - totale intestati: 2**

- | | |
|--|--|
| <p>› 1. BARBONI Debora
(CF BRBDBR52L58C814H)
nata a CODIGORO (FE) il 18/07/1952
Diritto di: Proprieta' per 1/2 (deriva dall'atto 1)</p> <p>› 2. BARBONI Massimo
(CF BRBMSM56L01C814D)
nato a CODIGORO (FE) il 01/07/1956
Diritto di: Proprieta' per 1/2 (deriva dall'atto 1)</p> | <p>1. SUCCESSIONE EX LEGE di GRANDINI GABRIELLA del 04/10/2023 Sede COMACCHIO (FE) Registrazione Volume 88888 n. 264270 registrato in data 13/06/2024 - Trascrizione n. 9019.1/2024 Reparto PI di FERRARA in atti dal 26/06/2024</p> |
|--|--|
-

Visura telematica

Legenda

- a) C33: Consorzio grande bonificazione ferrarese (fitto d'acqua)
- b) E19: Consorzio grande bonificazione ferrarese
- c) B19: Consorzio grande bonificazione ferrarese
- d) A2: Consorzio per opere idrauliche di 2a categoria (fra po - po di volano e mare adriatico)
- e) A19: Consorzio grande bonificazione ferrarese

Catasto terreni
Visura attuale per immobile
Situazione degli atti informatizzati al **02/02/2026**



Immobile di catasto terreni



Causali di aggiornamento ed annotazioni

Informazioni riportate negli atti del catasto al 02/02/2026

Dati identificativi: Comune di **CODIGORO (C814) (FE)**

Foglio **23** Particella **25**

Classamento:

Redditi: dominicale **Euro 294,87**

agrario **Euro 140,49**

Il reddito dominicale è stato calcolato tenendo conto delle seguenti deduzioni: A19^a B19^b E19^c A2^d

Particella con qualità: **RISAIA** di classe **U**

Superficie: **19.430 m²**

Ultimo atto di aggiornamento: TABELLA DI VARIAZIONE del 11/06/2018 Pratica n. FE0075645 in atti dal 04/12/2018 TRASMISSIONE DATI AGEA AI SENSI DEL DL 3.10.2006 N. 262 (n. 4562.1/2018)

Annotazioni: Variazione culturale eseguita ai sensi del DI 3.10.2006 n. 262, convertito con modificazioni nella legge 24.11.2006 n. 286 e successive modificazioni (anno 2018) - Eseguita a seguito di dichiarazione resa il 11/06/2018 all'Organismo Pagatore AGREA con la domanda 3838322 (Scheda validazione/fascicolo prot. n. PG/2018/395443) - Classamento per parificazione con la qualità 2 - SEMIN IRRIG, classe 01

> Dati identificativi

Comune di **CODIGORO (C814) (FE)**

Foglio **23** Particella **25**

Impianto meccanografico del 19/04/1975

> Dati di classamento

Redditi: dominicale **Euro 294,87**

agrario **Euro 140,49**

Il reddito dominicale è stato calcolato tenendo conto delle seguenti deduzioni: A19^a B19^b E19^c A2^d

Particella con qualità: **RISAIA** di classe **U**

Superficie: **19.430 m²**

TABELLA DI VARIAZIONE del 11/06/2018 Pratica n. FE0075645 in atti dal 04/12/2018 TRASMISSIONE DATI AGEA AI SENSI DEL DL 3.10.2006 N. 262 (n. 4562.1/2018)

Annotazioni: Variazione culturale eseguita ai sensi del DI 3.10.2006 n. 262, convertito con modificazioni nella legge 24.11.2006 n. 286 e successive modificazioni (anno 2018) - Eseguita a seguito di dichiarazione resa il 11/06/2018 all'Organismo Pagatore AGREA con la domanda 3838322 (Scheda validazione/fascicolo prot. n. PG/2018/395443) - Classamento per parificazione con la qualità 2 - SEMIN IRRIG, classe 01

➤ **Intestazione attuale dell'immobile - totale intestati: 1**

➤ **1. ZAGHI Sandro (CF ZGHSDR43T19C814L)**
nato a CODIGORO (FE) il 19/12/1943
Diritto di: Proprieta' per 1/1 Regime: bene
personale (deriva dall'atto 1)

1. Atto del 07/11/2018 Pubblico ufficiale GUZZON
MARIA CHIARA Sede ADRIA (RO) Repertorio n.
12508 - COMPRAVENDITA Nota presentata con
Modello Unico n. 12358.1/2018 Reparto PI di
FERRARA in atti dal 12/11/2018

Visura telematica

Legenda

- a) A19: Consorzio grande bonificazione ferrarese*
- b) B19: Consorzio grande bonificazione ferrarese*
- c) E19: Consorzio grande bonificazione ferrarese*
- d) A2: Consorzio per opere idrauliche di 2a categoria (fra po - po di volano e mare adriatico)*

Catasto terreni
Visura attuale per immobile
Situazione degli atti informatizzati al **02/02/2026**



Immobile di catasto terreni



Causali di aggiornamento ed annotazioni

Informazioni riportate negli atti del catasto al 02/02/2026

Dati identificativi: Comune di **CODIGORO (C814) (FE)**

Foglio **23** Particella **60**

Classamento:

Redditi: dominicale **Euro 299,63**

agrario **Euro 175,63**

Il reddito dominicale è stato calcolato tenendo conto delle seguenti deduzioni: C33^a A19^b A2^c E19^d B19^e

Particella con qualità: **SEMIN IRRIG** di classe **1**

Superficie: **24.290 m²**

Ultimo atto di aggiornamento: TABELLA DI VARIAZIONE del 11/06/2018 Pratica n. FE0075651 in atti dal 04/12/2018 TRASMISSIONE DATI AGEA AI SENSI DEL DL 3.10.2006 N. 262 (n. 4568.1/2018)

Annotazioni: Variazione culturale eseguita ai sensi del DI 3.10.2006 n. 262, convertito con modificazioni nella legge 24.11.2006 n. 286 e successive modificazioni (anno 2018) - Eseguita a seguito di dichiarazione resa il 11/06/2018 all'Organismo Pagatore AVEPA con la domanda 4031231 (Scheda validazione/fascicolo prot. n. 6404483)

> Dati identificativi

Comune di **CODIGORO (C814) (FE)**

Foglio **23** Particella **60**

Impianto meccanografico del 19/04/1975

> Dati di classamento

Redditi: dominicale **Euro 299,63**

agrario **Euro 175,63**

Il reddito dominicale è stato calcolato tenendo conto delle seguenti deduzioni: C33^a A19^b A2^c E19^d B19^e

Particella con qualità: **SEMIN IRRIG** di classe **1**

Superficie: **24.290 m²**

TABELLA DI VARIAZIONE del 11/06/2018 Pratica n. FE0075651 in atti dal 04/12/2018 TRASMISSIONE DATI AGEA AI SENSI DEL DL 3.10.2006 N. 262 (n. 4568.1/2018)

Annotazioni: Variazione culturale eseguita ai sensi del DI 3.10.2006 n. 262, convertito con modificazioni nella legge 24.11.2006 n. 286 e successive modificazioni (anno 2018) - Eseguita a seguito di dichiarazione resa il 11/06/2018 all'Organismo Pagatore AVEPA con la domanda 4031231 (Scheda validazione/fascicolo prot. n. 6404483)

> **Intestazione attuale dell'immobile - totale intestati: 1**

> **1. TAGLIATI Daniela**
(CF TGLDNL61R63C814W)

nata a CODIGORO (FE) il 23/10/1961

Diritto di: Proprieta' per 1/1 in regime di
separazione dei beni (deriva dall'atto 1)

1. Atto del 27/02/2004 Pubblico ufficiale PENZO LIVIO
Sede ADRIA (RO) Repertorio n. 30995 -
COMPRAVENDITA Nota presentata con Modello Unico
n. 2847.1/2004 Reparto PI di FERRARA in atti dal
11/03/2004

Visura telematica

Legenda

- a) C33: Consorzio grande bonificazione ferrarese (fitto d'acqua)
- b) A19: Consorzio grande bonificazione ferrarese
- c) A2: Consorzio per opere idrauliche di 2a categoria (fra po - po di volano e mare adriatico)
- d) E19: Consorzio grande bonificazione ferrarese
- e) B19: Consorzio grande bonificazione ferrarese

Catasto terreni

Visura attuale per immobile

Situazione degli atti informatizzati al 20/02/2026

**Immobile di catasto terreni****Causali di aggiornamento ed annotazioni****Informazioni riportate negli atti del catasto al 20/02/2026****Dati identificativi:** Comune di **CODIGORO (C814) (FE)**Foglio **23** Particella **41****Classamento:****Redditi:** dominicale **Euro 871,42**agrario **Euro 561,73****Il reddito dominicale è stato calcolato tenendo conto delle seguenti deduzioni:** B19^a A19^b A2^c E19^dParticella con qualità: **SEMINATIVO** di classe **2**Superficie: **114.490 m²****Ultimo atto di aggiornamento:** VARIAZIONE D'UFFICIO del 17/08/2023 Pratica n. FE0090072 in atti dal 30/10/2023 VERIFICA D'UFFICIO (n. 90072.1/2023)**Annotazioni:** Variazione su istanza di parte del 09/08/2023 acquisita agli atti al prot. n. FE0064889 del 2023 Accertamento in autotutela che annulla il precedente prot. n. FE0075646 del 2018, ed avente la medesima data di efficacia del provvedimento annullato**> Dati identificativi**Comune di **CODIGORO (C814) (FE)**Foglio **23** Particella **41**

Impianto meccanografico del 19/04/1975

> Dati di classamento**Redditi:** dominicale **Euro 871,42**agrario **Euro 561,73****Il reddito dominicale è stato calcolato tenendo conto delle seguenti deduzioni:** B19^a A19^b A2^c E19^dParticella con qualità: **SEMINATIVO** di classe **2**Superficie: **114.490 m²**

VARIAZIONE D'UFFICIO del 17/08/2023 Pratica n. FE0090072 in atti dal 30/10/2023 VERIFICA D'UFFICIO (n. 90072.1/2023)

Annotazioni: Variazione su istanza di parte del 09/08/2023 acquisita agli atti al prot. n. FE0064889 del 2023 Accertamento in autotutela che annulla il precedente prot. n. FE0075646 del 2018, ed avente la medesima data di efficacia del provvedimento annullato

Notifica effettuata con protocollo n. FE0090235 del 31/10/2023

> **Intestazione attuale dell'immobile - totale intestati: 1**

> **1. FRAULINI Ivo (CF FRLVIO52L24D617Y)**
nato a FIUMALBO (MO) il 24/07/1952
Diritto di: Proprieta' per 1/1 (deriva dall'atto 1)

1. Atto del 29/10/2015 Pubblico ufficiale BOLOGNESI
CLAUDIO Sede CODIGORO (FE) Repertorio n. 1155 -
COMPRAVENDITA Nota presentata con Modello Unico
n. 12919.1/2015 Reparto PI di FERRARA in atti dal
06/11/2015

Visura telematica

Legenda

- a) B19: Consorzio grande bonificazione ferrarese*
- b) A19: Consorzio grande bonificazione ferrarese*
- c) A2: Consorzio per opere idrauliche di 2a categoria (fra po - po di volano e mare adriatico)*
- d) E19: Consorzio grande bonificazione ferrarese*

Catasto terreni
Visura attuale per immobile
Situazione degli atti informatizzati al 04/03/2026



Immobile di catasto terreni



Causali di aggiornamento ed annotazioni

Informazioni riportate negli atti del catasto al 04/03/2026

Dati identificativi: Comune di CODIGORO (C814) (FE)

Foglio 23 Particella 62

Classamento:

Particella divisa in 2 porzioni

Totali particella:

Redditi: dominicale Euro 498,47

agrario Euro 237,65

Superficie: 33.890 m²

Il reddito dominicale è stato calcolato tenendo conto delle eventuali deduzioni indicate in tabella

Porzione	AA	AB
Reddito dominicale	Euro 498,47	-
Reddito agrario	Euro 237,49	Euro 0,16
Deduzioni	E19 ^a) B19 ^b) A19 ^c) A2 ^d)	A2 ^d) E19 ^a) A19 ^c) B19 ^b)
Superficie m ²	32.846	1.044
Qualità	SEMIN IRRIG	INCOLT PROD
Classe	1	U

Ultimo atto di aggiornamento: TABELLA DI VARIAZIONE del 27/08/2024 Pratica n. FE0101600 in atti dal 07/12/2024 TRASMISSIONE DATI AGEA AI SENSI DEL DL 3.10.2006 N. 262 (n. 101600.1/2024)

Annotazioni: Variazione culturale eseguita ai sensi del DI 3.10.2006 n. 262, convertito con modificazioni nella legge 24.11.2006 n. 286 e successive modificazioni (anno 2024) - Eseguita a seguito di dichiarazione resa il 27/08/2024 all'Organismo Pagatore AGREA con la domanda 5843894 (Scheda validazione/fascicolo prot. n. PG/2024/904971)

> Dati identificativi

Comune di **CODIGORO (C814) (FE)**
Foglio **23** Particella **62**

Impianto meccanografico del 19/04/1975

> Dati di classamento

Particella divisa in **2** porzioni

Totali particella:

Redditi: dominicale **Euro 498,47**

agrario **Euro 237,65**

Superficie: **33.890 m²**

Il reddito dominicale è stato calcolato tenendo conto delle eventuali deduzioni indicate in tabella

Porzione	AA	AB
Reddito dominicale	Euro 498,47	-
Reddito agrario	Euro 237,49	Euro 0,16
Deduzioni	E19 ^a) B19 ^b) A19 ^c) A2 ^d)	A2 ^d) E19 ^a) A19 ^c) B19 ^b)
Superficie m ²	32.846	1.044
Qualità	SEMIN IRRIG	INCOLT PROD
Classe	1	U

TABELLA DI VARIAZIONE del 27/08/2024 Pratica n. FE0101600 in atti dal 07/12/2024 TRASMISSIONE DATI AGEA AI SENSI DEL DL 3.10.2006 N. 262 (n. 101600.1/2024)

Annotazioni: Variazione culturale eseguita ai sensi del DL 3.10.2006 n. 262, convertito con modificazioni nella legge 24.11.2006 n. 286 e successive modificazioni (anno 2024) - Eseguita a seguito di dichiarazione resa il 27/08/2024 all'Organismo Pagatore AGREA con la domanda 5843894 (Scheda validazione/fascicolo prot. n. PG/2024/904971)

> Intestazione attuale dell'immobile - totale intestati: 1

- > **1. FRAULINI Ivo (CF FRLVIO52L24D617Y)**
nato a FIUMALBO (MO) il 24/07/1952
Diritto di: Proprieta' per 1/1 (deriva dall'atto 1)

1. Atto del 29/10/2015 Pubblico ufficiale BOLOGNESI CLAUDIO Sede CODIGORO (FE) Repertorio n. 1155 - COMPRAVENDITA Nota presentata con Modello Unico n. 12919.1/2015 Reparto PI di FERRARA in atti dal 06/11/2015

Direzione Provinciale di Ferrara
Ufficio Provinciale - Territorio
Servizi Catastali

Data: **04/03/2026**
Ora: **15:29:05**
Numero Pratica: **T344521/2026**
Pag: **3 - Fine**

Legenda

- a) E19: Consorzio grande bonificazione ferrarese*
- b) B19: Consorzio grande bonificazione ferrarese*
- c) A19: Consorzio grande bonificazione ferrarese*
- d) A2: Consorzio per opere idrauliche di 2a categoria (fra po - po di volano e mare adriatico)*

Catasto terreni
Visura attuale per immobile
Situazione degli atti informatizzati al 02/02/2026



Immobile di catasto terreni



Causali di aggiornamento ed annotazioni

Informazioni riportate negli atti del catasto al 02/02/2026

Dati identificativi: Comune di CODIGORO (C814) (FE)

Foglio 23 Particella 44

Classamento:

Particella divisa in 2 porzioni

Totali particella:

Redditi: dominicale Euro 438,46

agrario Euro 257,00

Superficie: 35.545 m²

Il reddito dominicale è stato calcolato tenendo conto delle eventuali deduzioni indicate in tabella

Porzione	AA	AB
Reddito dominicale	Euro 52,62	Euro 385,84
Reddito agrario	Euro 30,84	Euro 226,16
Deduzioni	C33 ^a) E19 ^b) B19 ^c) A2 ^d) A19 ^e)	B19 ^c) E19 ^b) A19 ^e) C33 ^a) A2 ^d)
Superficie m ²	4.266	31.279
Qualità	SEMIN IRRIG	RISAIA
Classe	1	U

Ultimo atto di aggiornamento: TABELLA DI VARIAZIONE del 11/06/2018 Pratica n. FE0075647 in atti dal 04/12/2018 TRASMISSIONE DATI AGEA AI SENSI DEL DL 3.10.2006 N. 262 (n. 4564.1/2018)

Annotazioni: Variazione culturale eseguita ai sensi del DI 3.10.2006 n. 262, convertito con modificazioni nella legge 24.11.2006 n. 286 e successive modificazioni (anno 2018) - Eseguita a seguito di dichiarazione resa il 11/06/2018 all'Organismo Pagatore AGREA con la domanda 3838322 (Scheda validazione/fascicolo prot. n. PG/2018/395443) - Porzione AB: Classamento per parificazione con la qualità 2 - SEMIN IRRIG, Classe 01

> Dati identificativi

Comune di **CODIGORO (C814) (FE)**
Foglio **23** Particella **44**

Impianto meccanografico del 19/04/1975

> Dati di classamento

Particella divisa in **2** porzioni

Totali particella:

Redditi: dominicale **Euro 438,46**
agrario **Euro 257,00**

Superficie: **35.545 m²**

Il reddito dominicale è stato calcolato tenendo conto delle eventuali deduzioni indicate in tabella

Porzione	AA	AB
Reddito dominicale	Euro 52,62	Euro 385,84
Reddito agrario	Euro 30,84	Euro 226,16
Deduzioni	C33 ^a) E19 ^b) B19 ^c) A2 ^d) A19 ^e)	B19 ^c) E19 ^b) A19 ^e) C33 ^a) A2 ^d)
Superficie m ²	4.266	31.279
Qualità	SEMIN IRRIG	RISAIA
Classe	1	U

TABELLA DI VARIAZIONE del 11/06/2018 Pratica n. FE0075647 in atti dal 04/12/2018 TRASMISSIONE DATI AGEA AI SENSI DEL DL 3.10.2006 N. 262 (n. 4564.1/2018)

Annotazioni: Variazione colturale eseguita ai sensi del DL 3.10.2006 n. 262, convertito con modificazioni nella legge 24.11.2006 n. 286 e successive modificazioni (anno 2018) - Eseguita a seguito di dichiarazione resa il 11/06/2018 all'Organismo Pagatore AGREA con la domanda 3838322 (Scheda validazione/fascicolo prot. n. PG/2018/395443) - Porzione AB: Classamento per parificazione con la qualità 2 - SEMIN IRRIG, Classe 01

> Intestazione attuale dell'immobile - totale intestati: 1

> **1. TOSCHI Aramis**
(CF TSCRMS49B06C814Y)
nato a CODIGORO (FE) il 06/02/1949
Diritto di: Proprietà per 1/1 (deriva dall'atto 1)

1. RIUNIONE DIRITTI PER MORTE USUFRUTTUARIO del 22/11/2023 - RIUNIONE DI USUFRUTTO* GRIGATTI ROSALIA Voltura n. 9248.1/2024 - Pratica n. FE0110895 in atti dal 18/12/2024

Legenda

- a) C33: Consorzio grande bonificazione ferrarese (fitto d'acqua)*
- b) E19: Consorzio grande bonificazione ferrarese*
- c) B19: Consorzio grande bonificazione ferrarese*
- d) A2: Consorzio per opere idrauliche di 2a categoria (fra po - po di volano e mare adriatico)*
- e) A19: Consorzio grande bonificazione ferrarese*

Catasto terreni
Visura attuale per immobile
Situazione degli atti informatizzati al **04/03/2026**



Immobile di catasto terreni



Causali di aggiornamento ed annotazioni

Informazioni riportate negli atti del catasto al 04/03/2026

Dati identificativi: Comune di **CODIGORO (C814) (FE)**

Foglio **23** Particella **55**

Classamento:

Redditi: dominicale **Euro 177,16**

agrario **Euro 100,07**

Il reddito dominicale è stato calcolato tenendo conto delle seguenti deduzioni: A19^a C33^b I19^c B19^d A2^e)

Particella con qualità: **SEMIN IRRIG** di classe **1**

Superficie: **13.840 m²**

Ultimo atto di aggiornamento: TABELLA DI VARIAZIONE del 26/06/2018 Pratica n. FE0075650 in atti dal 04/12/2018 TRASMISSIONE DATI AGEA AI SENSI DEL DL 3.10.2006 N. 262 (n. 4567.1/2018)

Annotazioni: Variazione culturale eseguita ai sensi del DI 3.10.2006 n. 262, convertito con modificazioni nella legge 24.11.2006 n. 286 e successive modificazioni (anno 2018) - Eseguita a seguito di dichiarazione resa il 26/06/2018 all'Organismo Pagatore AGREA con la domanda 3819565 (Scheda validazione/fascicolo prot. n. PG/2018/339962)

> Dati identificativi

Comune di **CODIGORO (C814) (FE)**

Foglio **23** Particella **55**

Impianto meccanografico del 19/04/1975

> Dati di classamento

Redditi: dominicale **Euro 177,16**

agrario **Euro 100,07**

Il reddito dominicale è stato calcolato tenendo conto delle seguenti deduzioni: A19^a C33^b I19^c B19^d A2^e)

Particella con qualità: **SEMIN IRRIG** di classe **1**

Superficie: **13.840 m²**

TABELLA DI VARIAZIONE del 26/06/2018 Pratica n. FE0075650 in atti dal 04/12/2018 TRASMISSIONE DATI AGEA AI SENSI DEL DL 3.10.2006 N. 262 (n. 4567.1/2018)

Annotazioni: Variazione culturale eseguita ai sensi del DI 3.10.2006 n. 262, convertito con modificazioni nella legge 24.11.2006 n. 286 e successive modificazioni (anno 2018) - Eseguita a seguito di dichiarazione resa il 26/06/2018 all'Organismo Pagatore AGREA con la domanda 3819565 (Scheda validazione/fascicolo prot. n. PG/2018/339962)

> **Intestazione attuale dell'immobile - totale intestati: 1**

> **1. SOCIETA' AGRICOLA SANTA GIULIA DI
TRAPELLA QUINTO & C. SOCIETA' SEMPLICE
(CF 01167350295)**

sede in MESOLA (FE)

Diritto di: Proprieta' per 1000/1000 (deriva dall'atto
1)

1. Atto del 23/03/2007 Pubblico ufficiale ALBERTI
CARLO ALBE Sede MIGLIARINO (FE) Repertorio n.
114465 - PU Sede COMACCHIO (FE) Registrazione n.
35 registrato in data 29/03/2007 - MODIFICA
DENOMINAZIONE SOCIALE Voltura n. 2330.1/2007 -
Pratica n. FE0083770 in atti dal 26/04/2007

Visura telematica

Legenda

- a) A19: Consorzio grande bonificazione ferrarese
- b) C33: Consorzio grande bonificazione ferrarese (fitto d'acqua)
- c) I19: Consorzio grande bonificazione ferrarese
- d) B19: Consorzio grande bonificazione ferrarese
- e) A2: Consorzio per opere idrauliche di 2a categoria (fra po - po di volano e mare adriatico)

Catasto terreni
Visura attuale per immobile
Situazione degli atti informatizzati al **02/02/2026**



Immobile di catasto terreni



Causali di aggiornamento ed annotazioni

Informazioni riportate negli atti del catasto al 02/02/2026

Dati identificativi: Comune di **CODIGORO (C814) (FE)**

Foglio **36** Particella **45**

Classamento:

Redditi: dominicale **Euro 50,34**

agrario **Euro 28,67**

Il reddito dominicale è stato calcolato tenendo conto delle seguenti deduzioni: C33^a A2^b B19^c H19^d A19^e)

Particella con qualità: **SEMIN IRRIG** di classe **1**

Superficie: **3.965 m²**

Ultimo atto di aggiornamento: TABELLA DI VARIAZIONE del 09/07/2018 Pratica n. FE0075738 in atti dal 04/12/2018 TRASMISSIONE DATI AGEA AI SENSI DEL DL 3.10.2006 N. 262 (n. 4653.1/2018)

Annotazioni: Variazione culturale eseguita ai sensi del DI 3.10.2006 n. 262, convertito con modificazioni nella legge 24.11.2006 n. 286 e successive modificazioni (anno 2018) - Eseguita a seguito di dichiarazione resa il 09/07/2018 all'Organismo Pagatore AGREA con la domanda 3845149 (Scheda validazione/fascicolo prot. n. PG/2018/420279)

> Dati identificativi

Comune di **CODIGORO (C814) (FE)**

Foglio **36** Particella **45**

FRAZIONAMENTO in atti dal 05/04/1991 (n. 342.1/1990)

> Dati di classamento

Redditi: dominicale **Euro 50,34**

agrario **Euro 28,67**

Il reddito dominicale è stato calcolato tenendo conto delle seguenti deduzioni: C33^a A2^b B19^c H19^d A19^e)

Particella con qualità: **SEMIN IRRIG** di classe **1**

Superficie: **3.965 m²**

TABELLA DI VARIAZIONE del 09/07/2018 Pratica n. FE0075738 in atti dal 04/12/2018 TRASMISSIONE DATI AGEA AI SENSI DEL DL 3.10.2006 N. 262 (n. 4653.1/2018)

Annotazioni: Variazione culturale eseguita ai sensi del DI 3.10.2006 n. 262, convertito con modificazioni nella legge 24.11.2006 n. 286 e successive modificazioni (anno 2018) - Eseguita a seguito di dichiarazione resa il 09/07/2018 all'Organismo Pagatore AGREA con la domanda 3845149 (Scheda validazione/fascicolo prot. n. PG/2018/420279)

> **Intestazione attuale dell'immobile - totale intestati: 1**

> **1. ROCCHI Stefano**
(CF RCCSFN66A01C814I)

nato a CODIGORO (FE) il 01/01/1966

Diritto di: Proprieta' per 1/1 (deriva dall'atto 1)

1. Atto del 27/04/2010 Pubblico ufficiale CARPANELLI PIETRO Sede CODIGORO (FE) Repertorio n. 63483 - RECESSO SOCIO CON ASSEGNAZIONE DI TERRENO E FABBRICATO Nota presentata con Modello Unico n. 5832.1/2010 Reparto PI di FERRARA in atti dal 18/05/2010

Visura telematica

Legenda

- a) C33: Consorzio grande bonificazione ferrarese (fitto d'acqua)
- b) A2: Consorzio per opere idrauliche di 2a categoria (fra po - po di volano e mare adriatico)
- c) B19: Consorzio grande bonificazione ferrarese
- d) H19: Consorzio grande bonificazione ferrarese
- e) A19: Consorzio grande bonificazione ferrarese

Catasto terreni
Visura attuale per immobile
Situazione degli atti informatizzati al 24/02/2026



Immobile di catasto terreni



Causali di aggiornamento ed annotazioni

Informazioni riportate negli atti del catasto al 24/02/2026

Dati identificativi: Comune di CODIGORO (C814) (FE)

Foglio 80 Particella 71

Classamento:

Redditi: dominicale Euro 1,44

agrario Euro 0,69

Il reddito dominicale è stato calcolato tenendo
conto delle seguenti deduzioni: E19^a A2^b A19^c
B19^d

Particella con qualità: SEMIN IRRIG di classe 1

Superficie: 95 m²

Ultimo atto di aggiornamento: TABELLA DI VARIAZIONE del 19/12/2005 Pratica n. FE0111385 in atti dal
19/12/2005 VARIAZIONE DI QUALITA (n. 6975.1/2005)

Annotazioni: VARIAZIONE DI QUALITA' SU DICHIARAZIONE DI PARTE

> **Dati identificativi**

Comune di CODIGORO (C814) (FE)

Foglio 80 Particella 71

Impianto meccanografico del 19/04/1975

> **Dati di classamento**

Redditi: dominicale Euro 1,44

agrario Euro 0,69

Il reddito dominicale è stato calcolato tenendo
conto delle seguenti deduzioni: E19^a A2^b A19^c
B19^d

Particella con qualità: SEMIN IRRIG di classe 1

Superficie: 95 m²

TABELLA DI VARIAZIONE del 19/12/2005 Pratica n.
FE0111385 in atti dal 19/12/2005 VARIAZIONE DI
QUALITA (n. 6975.1/2005)

Annotazioni: VARIAZIONE DI QUALITA' SU
DICHIARAZIONE DI PARTE

Notifica in corso con protocollo n. FE0112272 del
21/12/2005

➤ **Intestazione attuale dell'immobile - totale intestati: 4**

➤ **1. INTESTAZIONE PARZIALE**

Diritto di: (deriva dall'atto 1)

1. Atto del 20/03/2018 Pubblico ufficiale PORFIRI Sede CESENA (FC) Repertorio n. 10771 - UU Sede BAGNO DI ROMAGNA (FC) Registrazione n. 2528 registrato in data 05/04/2018 - CESSIONE QUOTA Voltura n. 2355.1/2018 - Pratica n. FE0023959 in atti dal 27/04/2018

➤ **2. SOCIETA' AGRICOLA FIORIN DI LIONELLO & C. S.S.
(CF 01188980393)**

Diritto di: Proprieta' per 9/63 (deriva dall'atto 1)

➤ **3. ZERBINI Gianni
(CF ZRBGNN60P16C814O)**

nato a CODIGORO (FE) il 16/09/1960

Diritto di: Proprieta' per 2/14 (deriva dall'atto 1)

➤ **4. AGRICOLA LAMBERTA S.A.S. DI SOCIETA' AGRICOLA SANTAMARIA S.R.L. & C.
(CF 00967850389)**

sede in CESENA (FC)

Diritto di: Proprieta' per 1/7 (deriva dall'atto 2)

2. Atto del 24/05/2022 Pubblico ufficiale MALTONI MARCO Sede FORLI' (FC) Repertorio n. 41351 - MUTAMENTO DI DENOMINAZIONE O RAGIONE SOCIALE Nota presentata con Modello Unico n. 8662.2/2022 Reparto PI di FERRARA in atti dal 16/06/2022

Visura telematica

Legenda

- a) E19: Consorzio grande bonificazione ferrarese
- b) A2: Consorzio per opere idrauliche di 2a categoria (fra po - po di volano e mare adriatico)
- c) A19: Consorzio grande bonificazione ferrarese
- d) B19: Consorzio grande bonificazione ferrarese

Catasto terreni
Visura attuale per immobile
Situazione degli atti informatizzati al **02/02/2026**



Immobile di catasto terreni



Causali di aggiornamento ed annotazioni

Informazioni riportate negli atti del catasto al 02/02/2026

Dati identificativi: Comune di **CODIGORO (C814) (FE)**

Foglio **23** Particella **57**

Classamento:

Particella con destinazione: **INCOLT STER**

Superficie: **7.380 m²**

Ultimo atto di aggiornamento: Impianto meccanografico del 19/04/1975

> Dati identificativi

Comune di **CODIGORO (C814) (FE)**

Foglio **23** Particella **57**

Partita: **1920**

Impianto meccanografico del 19/04/1975

> Dati di classamento

Particella con destinazione: **INCOLT STER**

Superficie: **7.380 m²**

Impianto meccanografico del 19/04/1975

> Intestazione attuale dell'immobile - totale intestati: 1

**> 1. DEMANIO PUBBLICO DELLO STATO
(CF 97905300854)^{a)}**

sede in ROMA (RM)

Diritto di: Proprieta' per 1000/1000 (deriva dall'atto
1)

1. Impianto meccanografico del 19/04/1975

Direzione Provinciale di Ferrara
Ufficio Provinciale - Territorio
Servizi Catastali

Data: **02/02/2026**
Ora: **11:49:49**
Numero Pratica: **T143097/2026**
Pag: **2 - Fine**

Legenda

a) Codice fiscale non validato in anagrafe tributaria

Catasto terreni

Visura attuale per immobile

Situazione degli atti informatizzati al **04/03/2026**

**Immobile di catasto terreni****Causali di aggiornamento ed annotazioni****Informazioni riportate negli atti del catasto al 04/03/2026****Dati identificativi:** Comune di **CODIGORO (C814) (FE)**Foglio **24** Particella **10****Classamento:**Particella divisa in **2** porzioni

Totali particella:

Redditi: dominicale **Euro 355,38**agrario **Euro 212,57**Superficie: **30.345** m²**Il reddito dominicale è stato calcolato tenendo conto delle eventuali deduzioni indicate in tabella**

Porzione	AA	AB
Reddito dominicale	Euro 341,70	Euro 13,68
Reddito agrario	Euro 200,28	Euro 12,29
Deduzioni	B19 ^a) A2 ^b) A19 ^c) C33 ^d) E19 ^e)	A2 ^b) E19 ^a) A19 ^c) B19 ^a)
Superficie m ²	27.700	2.645
Qualità	RISAIA	SEMINATIVO
Classe	U	3

Ultimo atto di aggiornamento: TABELLA DI VARIAZIONE del 09/12/2010 Pratica n. FE0222570 in atti dal 09/12/2010 TRASMISSIONE DATI AGEA AI SENSI DEL DL 3.10.2006 N.262 (n. 8852.1/2010)**Annotazioni:** VARIAZIONE CULTURALE ESEGUITA AI SENSI DEL DL 3.10.2006 N. 262, CONVERTITO CON MODIFICAZIONI NELLA LEGGE 24.11.2006 N. 286 E SUCCESSIVE MODIFICAZIONI (ANNO 2010)
PORZIONE AA: CLASSAMENTO PER PARIFICAZIONE CON LA QUALITA' 2 - SEMIN IRRIG , CLASSE 01

> Dati identificativi

Comune di **CODIGORO (C814) (FE)**
Foglio **24** Particella **10**

Impianto meccanografico del 19/04/1975

> Dati di classamento

Particella divisa in **2** porzioni

Totali particella:

Redditi: dominicale **Euro 355,38**

agrario **Euro 212,57**

Superficie: **30.345 m²**

Il reddito dominicale è stato calcolato tenendo conto delle eventuali deduzioni indicate in tabella

Porzione	AA	AB
Reddito dominicale	Euro 341,70	Euro 13,68
Reddito agrario	Euro 200,28	Euro 12,29
Deduzioni	B19 ^a) A2 ^b) A19 ^c) C33 ^d) E19 ^e)	A2 ^b) E19 ^a) A19 ^c) B19 ^a)
Superficie m ²	27.700	2.645
Qualità	RISAIA	SEMINATIVO
Classe	U	3

TABELLA DI VARIAZIONE del 09/12/2010 Pratica n. FE0222570 in atti dal 09/12/2010 TRASMISSIONE DATI AGEA AI SENSI DEL DL 3.10.2006 N.262 (n. 8852.1/2010)

Annotazioni: VARIAZIONE CULTURALE ESEGUITA AI SENSI DEL DL 3.10.2006 N. 262, CONVERTITO CON MODIFICAZIONI NELLA LEGGE 24.11.2006 N. 286 E SUCCESSIVE MODIFICAZIONI (ANNO 2010) PORZIONE AA: CLASSAMENTO PER PARIFICAZIONE CON LA QUALITA' 2 - SEMIN IRRIG , CLASSE 01

> Intestazione attuale dell'immobile - totale intestati: 1

> 1. TONELLO Mauro (CF TNLMRA60D09C814V)

nato a CODIGORO (FE) il 09/04/1960

Diritto di: Proprietà per 1000/1000 (deriva dall'atto 1)

1. Atto del 19/10/1995 Pubblico ufficiale SCHIAVI LIDIO Sede ADRIA (RO) Repertorio n. 63153 - UR Sede ADRIA (RO) Registrazione n. 1106 registrato in data 23/10/1995 - Voltura n. 3007.1/1995 in atti dal 06/12/1995

Direzione Provinciale di Ferrara
Ufficio Provinciale - Territorio
Servizi Catastali

Data: **04/03/2026**
Ora: **15:01:08**
Numero Pratica: **T326944/2026**
Pag: **3 - Fine**

Legenda

- a) B19: Consorzio grande bonificazione ferrarese*
- b) A2: Consorzio per opere idrauliche di 2a categoria (fra po - po di volano e mare adriatico)*
- c) A19: Consorzio grande bonificazione ferrarese*
- d) C33: Consorzio grande bonificazione ferrarese (fitto d'acqua)*
- e) E19: Consorzio grande bonificazione ferrarese*

Catasto terreni
Visura attuale per immobile
Situazione degli atti informatizzati al **02/02/2026**



Immobile di catasto terreni



Causali di aggiornamento ed annotazioni

Informazioni riportate negli atti del catasto al 02/02/2026

Dati identificativi: Comune di **CODIGORO (C814) (FE)**

Foglio **23** Particella **61**

Classamento:

Redditi: dominicale **Euro 3,42 Lire 6.621**

agrario **Euro 2,13 Lire 4.125**

Il reddito dominicale è stato calcolato tenendo conto delle seguenti deduzioni: A2^a E19^b A19^c B19^d

Particella con qualità: **PRATO** di classe **2**

Superficie: **1.375 m²**

Ultimo atto di aggiornamento: VARIAZIONE D'UFFICIO del 10/03/1983 in atti dal 31/10/1983 (n. 47083)

> Dati identificativi

Comune di **CODIGORO (C814) (FE)**

Foglio **23** Particella **61**

Partita: **2887**

Impianto meccanografico del 19/04/1975

> Dati di classamento

Redditi: dominicale **Euro 3,42 Lire 6.621**

agrario **Euro 2,13 Lire 4.125**

Il reddito dominicale è stato calcolato tenendo conto delle seguenti deduzioni: A2^a E19^b A19^c B19^d

Particella con qualità: **PRATO** di classe **2**

Superficie: **1.375 m²**

VARIAZIONE D'UFFICIO del 10/03/1983 in atti dal 31/10/1983 (n. 47083)

> **Intestazione attuale dell'immobile - totale intestati: 1**

> **1. DEMANIO PUBBLICO DELLO STATO PER LE
OPERE DI BONIFICA**

1. Impianto meccanografico del 19/04/1975

Diritto di: Proprieta' per 1000/1000 (deriva dall'atto
1)

Visura telematica

Legenda

- a) A2: Consorzio per opere idrauliche di 2a categoria (fra po - po di volano e mare adriatico)*
- b) E19: Consorzio grande bonificazione ferrarese*
- c) A19: Consorzio grande bonificazione ferrarese*
- d) B19: Consorzio grande bonificazione ferrarese*

Catasto terreni
Visura attuale per immobile
Situazione degli atti informatizzati al **04/03/2026**



Immobile di catasto terreni



Causali di aggiornamento ed annotazioni

Informazioni riportate negli atti del catasto al 04/03/2026

Dati identificativi: Comune di **CODIGORO (C814) (FE)**

Foglio **23** Particella **93**

Classamento:

Particella divisa in **2** porzioni

Totali particella:

Redditi: dominicale **Euro 108,07**

agrario **Euro 58,36**

Superficie: **12.680** m²

Il reddito dominicale è stato calcolato tenendo conto delle eventuali deduzioni indicate in tabella

Porzione	A	B
Reddito dominicale	Euro 108,07	-
Reddito agrario	Euro 58,36	-
Deduzioni	B19 ^a) A19 ^b) A2 ^c) E19 ^d)	A19 ^b) E19 ^d) B19 ^a) A2 ^c)
Superficie m ²	11.300	1.380
Qualità	SEMINATIVO	INCOLT STER
Classe	1	-

Ultimo atto di aggiornamento: TABELLA DI VARIAZIONE del 01/01/2006 Pratica n. FE0010214 in atti dal 02/02/2006 VARIAZIONE COLTURALE (n. 400.1/2006)

> Dati identificativi

Comune di **CODIGORO (C814) (FE)**
Foglio **23** Particella **93**

Impianto meccanografico del 19/04/1975

> Dati di classamento

Particella divisa in **2** porzioni

Totali particella:

Redditi: dominicale **Euro 108,07**

agrario **Euro 58,36**

Superficie: **12.680** m²

Il reddito dominicale è stato calcolato tenendo conto delle eventuali deduzioni indicate in tabella

TABELLA DI VARIAZIONE del 01/01/2006 Pratica n. FE0010214 in atti dal 02/02/2006 VARIAZIONE COLTURALE (n. 400.1/2006)

Porzione	A	B
Reddito dominicale	Euro 108,07	-
Reddito agrario	Euro 58,36	-
Deduzioni	B19 ^a) A19 ^b) A2 ^c) E19 ^d)	A19 ^b) E19 ^d) B19 ^a) A2 ^c)
Superficie m ²	11.300	1.380
Qualità	SEMINATIVO	INCOLT STER
Classe	1	-

> Intestazione attuale dell'immobile - totale intestati: 1

> 1. SOCIETA' AGRICOLA SANTA GIULIA DI TRAPELLA QUINTO & C. SOCIETA' SEMPLICE (CF 01167350295)

sede in MESOLA (FE)

Diritto di: Proprieta' per 1000/1000 (deriva dall'atto 1)

1. Atto del 23/03/2007 Pubblico ufficiale ALBERTI CARLO ALBE Sede MIGLIARINO (FE) Repertorio n. 114465 - PU Sede COMACCHIO (FE) Registrazione n. 35 registrato in data 29/03/2007 - MODIFICA DENOMINAZIONE SOCIALE Voltura n. 2330.1/2007 - Pratica n. FE0083770 in atti dal 26/04/2007

Legenda

- a) B19: Consorzio grande bonificazione ferrarese*
- b) A19: Consorzio grande bonificazione ferrarese*
- c) A2: Consorzio per opere idrauliche di 2a categoria (fra po - po di volano e mare adriatico)*
- d) E19: Consorzio grande bonificazione ferrarese*

Catasto terreni
Visura attuale per immobile
Situazione degli atti informatizzati al **04/03/2026**



Immobile di catasto terreni



Causali di aggiornamento ed annotazioni

Informazioni riportate negli atti del catasto al 04/03/2026

Dati identificativi: Comune di **CODIGORO (C814) (FE)**

Foglio **23** Particella **124**

Classamento:

Redditi: dominicale **Euro 14,95 Lire 28.956**

agrario **Euro 14,10 Lire 27.300**

Il reddito dominicale è stato calcolato tenendo conto delle seguenti deduzioni: A2^a) H19^b) A19^c) B19^d)

Particella con qualità: **VIGNETO** di classe **1**

Superficie: **1.820 m²**

Ultimo atto di aggiornamento: TABELLA DI VARIAZIONE del 31/01/1993 Pratica n. 216897 in atti dal 22/11/2001 (n. 36.1/1993)

Annotazioni: V.Q.

> Dati identificativi

Comune di **CODIGORO (C814) (FE)**

Foglio **23** Particella **124**

Impianto meccanografico del 19/04/1975

> Dati di classamento

Redditi: dominicale **Euro 14,95 Lire 28.956**

agrario **Euro 14,10 Lire 27.300**

Il reddito dominicale è stato calcolato tenendo conto delle seguenti deduzioni: A2^a) H19^b) A19^c) B19^d)

Particella con qualità: **VIGNETO** di classe **1**

Superficie: **1.820 m²**

TABELLA DI VARIAZIONE del 31/01/1993 Pratica n. 216897 in atti dal 22/11/2001 (n. 36.1/1993)

Annotazioni: V.Q.

➤ **Intestazione attuale dell'immobile - totale intestati: 1**

➤ **1. ZAGHI Sandro (CF ZGHSDR43T19C814L)**
nato a CODIGORO (FE) il 19/12/1943
Diritto di: Proprieta' per 1/1 Regime: bene
personale (deriva dall'atto 1)

1. Atto del 01/12/2009 Pubblico ufficiale CARPANELLI
PIETRO Sede CODIGORO (FE) Repertorio n. 63256 -
COMPRAVENDITA Nota presentata con Modello Unico
n. 14415.1/2009 Reparto PI di FERRARA in atti dal
28/12/2009

Visura telematica

Legenda

- a) A2: Consorzio per opere idrauliche di 2a categoria (fra po - po di volano e mare adriatico)*
- b) H19: Consorzio grande bonificazione ferrarese*
- c) A19: Consorzio grande bonificazione ferrarese*
- d) B19: Consorzio grande bonificazione ferrarese*

Catasto terreni
Visura attuale per immobile
Situazione degli atti informatizzati al 04/03/2026



Immobile di catasto terreni



Causali di aggiornamento ed annotazioni

Informazioni riportate negli atti del catasto al 04/03/2026

Dati identificativi: Comune di CODIGORO (C814) (FE)

Foglio 23 Particella 127

Classamento:

Redditi: dominicale Euro 0,00

agrario Euro 0,01

Il reddito dominicale è stato calcolato tenendo conto delle seguenti deduzioni: E19^a A19^b A2^c B19^d

Particella con qualità: **INCOLT PROD** di classe **U**

Superficie: 20 m²

Ultimo atto di aggiornamento: TABELLA DI VARIAZIONE del 27/08/2024 Pratica n. FE0095514 in atti dal 07/12/2024 TRASMISSIONE DATI AGEA AI SENSI DEL DL 3.10.2006 N. 262 (n. 95514.1/2024)

Annotazioni: Variazione culturale eseguita ai sensi del DI 3.10.2006 n. 262, convertito con modificazioni nella legge 24.11.2006 n. 286 e successive modificazioni (anno 2024) - Eseguita a seguito di dichiarazione resa il 27/08/2024 all'Organismo Pagatore AGREA con la domanda 5843894 (Scheda validazione/fascicolo prot. n. PG/2024/904971)

> **Dati identificativi**

Comune di CODIGORO (C814) (FE)

Foglio 23 Particella 127

Impianto meccanografico del 19/04/1975

> **Dati di classamento**

Redditi: dominicale Euro 0,00

agrario Euro 0,01

Il reddito dominicale è stato calcolato tenendo conto delle seguenti deduzioni: E19^a A19^b A2^c B19^d

Particella con qualità: **INCOLT PROD** di classe **U**

Superficie: 20 m²

TABELLA DI VARIAZIONE del 27/08/2024 Pratica n. FE0095514 in atti dal 07/12/2024 TRASMISSIONE DATI AGEA AI SENSI DEL DL 3.10.2006 N. 262 (n. 95514.1/2024)

Annotazioni: Variazione culturale eseguita ai sensi del DI 3.10.2006 n. 262, convertito con modificazioni nella legge 24.11.2006 n. 286 e successive modificazioni (anno 2024) - Eseguita a seguito di dichiarazione resa il 27/08/2024 all'Organismo Pagatore AGREA con la domanda 5843894 (Scheda validazione/fascicolo prot. n. PG/2024/904971)

➤ **Intestazione attuale dell'immobile - totale intestati: 1**

➤ **1. FRAULINI Ivo (CF FRLVIO52L24D617Y)**
nato a FIUMALBO (MO) il 24/07/1952
Diritto di: Proprieta' per 1/1 (deriva dall'atto 1)

1. Atto del 29/10/2015 Pubblico ufficiale BOLOGNESI
CLAUDIO Sede CODIGORO (FE) Repertorio n. 1155 -
COMPRAVENDITA Nota presentata con Modello Unico
n. 12919.1/2015 Reparto PI di FERRARA in atti dal
06/11/2015

Visura telematica

Legenda

- a) E19: Consorzio grande bonificazione ferrarese*
- b) A19: Consorzio grande bonificazione ferrarese*
- c) A2: Consorzio per opere idrauliche di 2a categoria (fra po - po di volano e mare adriatico)*
- d) B19: Consorzio grande bonificazione ferrarese*

Catasto terreni

Visura attuale per immobile

Situazione degli atti informatizzati al **02/02/2026**

**Immobile di catasto terreni****Causali di aggiornamento ed annotazioni****Informazioni riportate negli atti del catasto al 02/02/2026****Dati identificativi:** Comune di **CODIGORO (C814) (FE)**Foglio **23** Particella **128****Classamento:**Particella divisa in **2** porzioni

Totali particella:

Redditi: dominicale **Euro 412,70**agrario **Euro 212,43**Superficie: **33.350** m²**Il reddito dominicale è stato calcolato tenendo conto delle eventuali deduzioni indicate in tabella**

Porzione	AA	AB
Reddito dominicale	Euro 94,00	Euro 318,70
Reddito agrario	Euro 60,59	Euro 151,84
Deduzioni	B19 ^a) A19 ^b) A2 ^c) E19 ^d)	A19 ^b) B19 ^a) A2 ^c) E19 ^d)
Superficie m ²	12.350	21.000
Qualità	SEMINATIVO	SEMIN IRRIG
Classe	2	1

Ultimo atto di aggiornamento: TABELLA DI VARIAZIONE del 08/03/2007 Pratica n. FE0038671 in atti dal 08/03/2007 TRASMISSIONE DATI AI SENSI DEL DECRETO 262 DEL 3 OTTOBRE 2006 (n. 8254.1/2007)**Annotazioni:** VARIAZIONE CULTURALE EX D.L. N. 262/06 - QUALITA' DICHIARATA O PARIFICATA A CULTURA PRESENTE NEL QUADRO TARIFFARIO

> **Dati identificativi**

Comune di **CODIGORO (C814) (FE)**
Foglio **23** Particella **128**

Impianto meccanografico del 19/04/1975

> **Dati di classamento**

Particella divisa in **2** porzioni

Totali particella:

Redditi: dominicale **Euro 412,70**

agrario **Euro 212,43**

Superficie: **33.350 m²**

Il reddito dominicale è stato calcolato tenendo conto delle eventuali deduzioni indicate in tabella

TABELLA DI VARIAZIONE del 08/03/2007 Pratica n. FE0038671 in atti dal 08/03/2007 TRASMISSIONE DATI AI SENSI DEL DECRETO 262 DEL 3 OTTOBRE 2006 (n. 8254.1/2007)

Annotazioni: VARIAZIONE CULTURALE EX D.L. N. 262/06 - QUALITA' DICHIARATA O PARIFICATA A CULTURA PRESENTE NEL QUADRO TARIFFARIO

Porzione	AA	AB
Reddito dominicale	Euro 94,00	Euro 318,70
Reddito agrario	Euro 60,59	Euro 151,84
Deduzioni	B19 ^a) A19 ^b) A2 ^c) E19 ^d)	A19 ^b) B19 ^a) A2 ^c) E19 ^d)
Superficie m ²	12.350	21.000
Qualità	SEMINATIVO	SEMIN IRRIG
Classe	2	1

› **Intestazione attuale dell'immobile - totale intestati: 2**

- | | |
|--|--|
| <p>› 1. BARBONI Debora
(CF BRBDBR52L58C814H)
nata a CODIGORO (FE) il 18/07/1952
Diritto di: Proprieta' per 1/2 (deriva dall'atto 1)</p> <p>› 2. BARBONI Massimo
(CF BRBMSM56L01C814D)
nato a CODIGORO (FE) il 01/07/1956
Diritto di: Proprieta' per 1/2 (deriva dall'atto 1)</p> | <p>1. SUCCESSIONE EX LEGE di GRANDINI GABRIELLA del 04/10/2023 Sede COMACCHIO (FE) Registrazione Volume 88888 n. 264270 registrato in data 13/06/2024 - Trascrizione n. 9019.1/2024 Reparto PI di FERRARA in atti dal 26/06/2024</p> |
|--|--|
-

Visura telematica

Legenda

- a) B19: Consorzio grande bonificazione ferrarese
b) A19: Consorzio grande bonificazione ferrarese
c) A2: Consorzio per opere idrauliche di 2a categoria (fra po - po di volano e mare adriatico)
d) E19: Consorzio grande bonificazione ferrarese

Catasto terreni
Visura attuale per immobile
Situazione degli atti informatizzati al 02/02/2026



Immobile di catasto terreni



Causali di aggiornamento ed annotazioni

Informazioni riportate negli atti del catasto al 02/02/2026

Dati identificativi: Comune di CODIGORO (C814) (FE)

Foglio 23 Particella 130

Classamento:

Redditi: dominicale Euro 70,10

agrario Euro 45,19

Il reddito dominicale è stato calcolato tenendo conto delle seguenti deduzioni: A2^a B19^b A19^c E19^d

Particella con qualità: **SEMINATIVO** di classe 2

Superficie: **9.210 m²**

Ultimo atto di aggiornamento: VARIAZIONE D'UFFICIO del 17/08/2023 Pratica n. FE0090072 in atti dal 30/10/2023 VERIFICA D'UFFICIO (n. 90072.1/2023)

Annotazioni: Variazione su istanza di parte del 09/08/2023 acquisita agli atti al prot. n. FE0064889 del 2023 Accertamento in autotutela che annulla il precedente prot. n. FE0075654 del 2018, ed avente la medesima data di efficacia del provvedimento annullato

> **Dati identificativi**

Comune di CODIGORO (C814) (FE)

Foglio 23 Particella 130

Impianto meccanografico del 19/04/1975

> **Dati di classamento**

Redditi: dominicale Euro 70,10

agrario Euro 45,19

Il reddito dominicale è stato calcolato tenendo conto delle seguenti deduzioni: A2^a B19^b A19^c E19^d

Particella con qualità: **SEMINATIVO** di classe 2

Superficie: **9.210 m²**

VARIAZIONE D'UFFICIO del 17/08/2023 Pratica n. FE0090072 in atti dal 30/10/2023 VERIFICA D'UFFICIO (n. 90072.1/2023)

Annotazioni: Variazione su istanza di parte del 09/08/2023 acquisita agli atti al prot. n. FE0064889 del 2023 Accertamento in autotutela che annulla il precedente prot. n. FE0075654 del 2018, ed avente la medesima data di efficacia del provvedimento annullato

Notifica effettuata con protocollo n. FE0090235 del 31/10/2023

> **Intestazione attuale dell'immobile - totale intestati: 1**

> **1. FRAULINI Ivo (CF FRLVIO52L24D617Y)**
nato a FIUMALBO (MO) il 24/07/1952
Diritto di: Proprieta' per 1/1 (deriva dall'atto 1)

1. Atto del 29/10/2015 Pubblico ufficiale BOLOGNESI
CLAUDIO Sede CODIGORO (FE) Repertorio n. 1155 -
COMPRAVENDITA Nota presentata con Modello Unico
n. 12919.1/2015 Reparto PI di FERRARA in atti dal
06/11/2015

Visura telematica

Legenda

- a) A2: Consorzio per opere idrauliche di 2a categoria (fra po - po di volano e mare adriatico)*
- b) B19: Consorzio grande bonificazione ferrarese*
- c) A19: Consorzio grande bonificazione ferrarese*
- d) E19: Consorzio grande bonificazione ferrarese*

Catasto terreni
Visura attuale per immobile
Situazione degli atti informatizzati al **04/03/2026**



Immobile di catasto terreni



Causali di aggiornamento ed annotazioni

Informazioni riportate negli atti del catasto al 04/03/2026

Dati identificativi: Comune di **CODIGORO (C814) (FE)**

Foglio **24** Particella **45**

Classamento:

Redditi: dominicale **Euro 419,41**

agrario **Euro 245,83**

Il reddito dominicale è stato calcolato tenendo conto delle seguenti deduzioni: C33^a A2^b B19^c A19^d E19^e

Particella con qualità: **RISAIA** di classe **U**

Superficie: **34.000 m²**

Ultimo atto di aggiornamento: TABELLA DI VARIAZIONE del 09/12/2010 Pratica n. FE0222572 in atti dal 09/12/2010 TRASMISSIONE DATI AGEA AI SENSI DEL DL 3.10.2006 N.262 (n. 8854.1/2010)

Annotazioni: VARIAZIONE COLTURALE ESEGUITA AI SENSI DEL DL 3.10.2006 N. 262, CONVERTITO CON MODIFICAZIONI NELLA LEGGE 24.11.2006 N. 286 E SUCCESSIVE MODIFICAZIONI (ANNO 2010) - CLASSAMENTO PER PARIFICAZIONE CON LA QUALITA' 2 - SEMIN IRRIG , CLASSE 01

> Dati identificativi

Comune di **CODIGORO (C814) (FE)**

Foglio **24** Particella **45**

FRAZIONAMENTO in atti dal 03/12/1987 (n. 900402. F01/1985)

> Dati di classamento

Redditi: dominicale **Euro 419,41**

agrario **Euro 245,83**

Il reddito dominicale è stato calcolato tenendo conto delle seguenti deduzioni: C33^a A2^b B19^c A19^d E19^e

Particella con qualità: **RISAIA** di classe **U**

Superficie: **34.000 m²**

TABELLA DI VARIAZIONE del 09/12/2010 Pratica n. FE0222572 in atti dal 09/12/2010 TRASMISSIONE DATI AGEA AI SENSI DEL DL 3.10.2006 N.262 (n. 8854.1/2010)

Annotazioni: VARIAZIONE COLTURALE ESEGUITA AI SENSI DEL DL 3.10.2006 N. 262, CONVERTITO CON MODIFICAZIONI NELLA LEGGE 24.11.2006 N. 286 E SUCCESSIVE MODIFICAZIONI (ANNO 2010) - CLASSAMENTO PER PARIFICAZIONE CON LA QUALITA' 2 - SEMIN IRRIG , CLASSE 01

➤ **Intestazione attuale dell'immobile - totale intestati: 1**

➤ **1. TONELLO Mauro**
(CF TNLMRA60D09C814V)

nato a CODIGORO (FE) il 09/04/1960

Diritto di: Proprietà per 1000/1000 (deriva dall'atto 1)

1. Atto del 19/10/1995 Pubblico ufficiale SCHIAVI LIDIO
Sede ADRIA (RO) Repertorio n. 63153 - UR Sede
ADRIA (RO) Registrazione n. 1106 registrato in data
23/10/1995 - Voltura n. 3007.2/1995 in atti dal
06/12/1995

Visura telematica

Legenda

- a) C33: Consorzio grande bonificazione ferrarese (fitto d'acqua)
- b) A2: Consorzio per opere idrauliche di 2a categoria (fra po - po di volano e mare adriatico)
- c) B19: Consorzio grande bonificazione ferrarese
- d) A19: Consorzio grande bonificazione ferrarese
- e) E19: Consorzio grande bonificazione ferrarese

Catasto terreni
Visura attuale per immobile
Situazione degli atti informatizzati al 02/02/2026



Immobile di catasto terreni



Causali di aggiornamento ed annotazioni

Informazioni riportate negli atti del catasto al 02/02/2026

Dati identificativi: Comune di CODIGORO (C814) (FE)

Foglio 23 Particella 131

Classamento:

Redditi: dominicale Euro 1.078,72

agrario Euro 513,94

Il reddito dominicale è stato calcolato tenendo conto delle seguenti deduzioni: B19^a E19^b A2^c A19^d

Particella con qualità: RISAIA di classe U

Superficie: 71.080 m²

Ultimo atto di aggiornamento: TABELLA DI VARIAZIONE del 14/06/2021 Pratica n. FE0067641 in atti dal 13/12/2021 TRASMISSIONE DATI AGEA AI SENSI DEL DL 3.10.2006 N. 262 (n. 67641.1/2021)

Annotazioni: - classamento per parificazione con la qualità 2 - SEMIN IRRIG, classe 01 - Variazione colturale eseguita ai sensi del DL 3.10.2006 n. 262, convertito con modificazioni nella legge 24.11.2006 n. 286 e successive modificazioni (anno 2021) - Eseguita a seguito di dichiarazione resa il 14/06/2021 all'Organismo Pagatore AGREA con la domanda 4311933 (Scheda validazione/fascicolo prot. n. PG/2021/141059)

> **Dati identificativi**

Comune di CODIGORO (C814) (FE)

Foglio 23 Particella 131

Impianto meccanografico del 19/04/1975

> **Dati di classamento**

Redditi: dominicale Euro 1.078,72

agrario Euro 513,94

Il reddito dominicale è stato calcolato tenendo conto delle seguenti deduzioni: B19^a E19^b A2^c A19^d

Particella con qualità: RISAIA di classe U

Superficie: 71.080 m²

TABELLA DI VARIAZIONE del 14/06/2021 Pratica n. FE0067641 in atti dal 13/12/2021 TRASMISSIONE DATI AGEA AI SENSI DEL DL 3.10.2006 N. 262 (n. 67641.1/2021)

Annotazioni: - classamento per parificazione con la qualità 2 - SEMIN IRRIG, classe 01 - Variazione colturale eseguita ai sensi del DL 3.10.2006 n. 262, convertito con modificazioni nella legge 24.11.2006 n. 286 e successive modificazioni (anno 2021) - Eseguita a seguito di dichiarazione resa il 14/06/2021 all'Organismo Pagatore AGREA con la domanda 4311933 (Scheda validazione/fascicolo prot. n. PG/2021/141059)

› Intestazione attuale dell'immobile - totale intestati: 2

› 1. **BARBONI Debora**
(CF BRBDBR52L58C814H)
nata a CODIGORO (FE) il 18/07/1952
Diritto di: Proprieta' per 1/2 (deriva dall'atto 1)

1. SUCCESSIONE EX LEGE di GRANDINI
GABRIELLA del 04/10/2023 Sede COMACCHIO (FE)
Registrazione Volume 88888 n. 264270 registrato in
data 13/06/2024 - Trascrizione n. 9019.1/2024 Reparto
PI di FERRARA in atti dal 26/06/2024

› 2. **BARBONI Massimo**
(CF BRBMSM56L01C814D)
nato a CODIGORO (FE) il 01/07/1956
Diritto di: Proprieta' per 1/2 (deriva dall'atto 1)

Visura telematica

Legenda

- a) B19: Consorzio grande bonificazione ferrarese
- b) E19: Consorzio grande bonificazione ferrarese
- c) A2: Consorzio per opere idrauliche di 2a categoria (fra po - po di volano e mare adriatico)
- d) A19: Consorzio grande bonificazione ferrarese

Catasto terreni
Visura attuale per immobile
Situazione degli atti informatizzati al **02/02/2026**



Immobile di catasto terreni



Causali di aggiornamento ed annotazioni

Informazioni riportate negli atti del catasto al 02/02/2026

Dati identificativi: Comune di **CODIGORO (C814) (FE)**

Foglio **23** Particella **154**

Classamento:

Redditi: dominicale **Euro 688,99**

agrario **Euro 328,26**

Il reddito dominicale è stato calcolato tenendo conto delle seguenti deduzioni: E19^a A2^b B19^c A19^d

Particella con qualità: **RISAIA** di classe **U**

Superficie: **45.400 m²**

Ultimo atto di aggiornamento: TABELLA DI VARIAZIONE del 22/12/2009 Pratica n. FE0284379 in atti dal 22/12/2009 TRASMISSIONE DATI AGEA AI SENSI DEL DL 3.10.2006 N.262 (n. 12759.1/2009)

Annotazioni: VARIAZIONE COLTURALE ESEGUITA AI SENSI DEL DL 3.10.2006 N. 262, CONVERTITO CON MODIFICAZIONI NELLA LEGGE 24.11.2006 N. 286 E SUCCESSIVE MODIFICAZIONI (ANNO 2009) - CLASSAMENTO PER PARIFICAZIONE CON LA QUALITA' 2 - SEMIN IRRIG , CLASSE 01

> Dati identificativi

Comune di **CODIGORO (C814) (FE)**

Foglio **23** Particella **154**

Impianto meccanografico del 19/04/1975

> Dati di classamento

Redditi: dominicale **Euro 688,99**

agrario **Euro 328,26**

Il reddito dominicale è stato calcolato tenendo conto delle seguenti deduzioni: E19^a A2^b B19^c A19^d

Particella con qualità: **RISAIA** di classe **U**

Superficie: **45.400 m²**

TABELLA DI VARIAZIONE del 22/12/2009 Pratica n. FE0284379 in atti dal 22/12/2009 TRASMISSIONE DATI AGEA AI SENSI DEL DL 3.10.2006 N.262 (n. 12759.1/2009)

Annotazioni: VARIAZIONE COLTURALE ESEGUITA AI SENSI DEL DL 3.10.2006 N. 262, CONVERTITO CON MODIFICAZIONI NELLA LEGGE 24.11.2006 N. 286 E SUCCESSIVE MODIFICAZIONI (ANNO 2009) - CLASSAMENTO PER PARIFICAZIONE CON LA QUALITA' 2 - SEMIN IRRIG , CLASSE 01

➤ **Intestazione attuale dell'immobile - totale intestati: 1**

➤ **1. ZAGHI Sandro (CF ZGHSDR43T19C814L)**
nato a CODIGORO (FE) il 19/12/1943
Diritto di: Proprieta' per 1000/1000 (deriva dall'atto
1)

1. Atto del 16/03/1988 Pubblico ufficiale SCHIAVI LIDIO
Sede ADRIA (RO) Repertorio n. 29583 - UR Sede
ADRIA (RO) Registrazione n. 361 registrato in data
01/04/1988 - Voltura n. 1121.6/1993 in atti dal
17/05/1993

Visura telematica

Legenda

- a) E19: Consorzio grande bonificazione ferrarese*
- b) A2: Consorzio per opere idrauliche di 2a categoria (fra po - po di volano e mare adriatico)*
- c) B19: Consorzio grande bonificazione ferrarese*
- d) A19: Consorzio grande bonificazione ferrarese*

Catasto fabbricati
Visura attuale per immobile
Situazione degli atti informatizzati al **04/03/2026**



Immobile di catasto fabbricati



Causali di aggiornamento ed annotazioni

Informazioni riportate negli atti del catasto al 04/03/2026

Dati identificativi: Comune di **CODIGORO (C814) (FE)**

Foglio **23** Particella **187** Subalterno **1**

Busta mod.58: **741**

Classamento:

Rendita: **Euro 668,81**

Categoria **A/3^a**, Classe **2**, Consistenza **7 vani**

Indirizzo: LOCALITA' PER CODIGORO n. 29 Piano T - 1

Dati di superficie: Totale: **192 m²** Totale escluse aree scoperte ^{b)}: **136 m²**

Ultimo atto di aggiornamento: VARIAZIONE TOPONOMASTICA del 11/02/2010 Pratica n. FE0042211 in atti dal 11/02/2010 VARIAZIONE DI TOPONOMASTICA (n. 20255.1/2010)

> Dati identificativi

Comune di **CODIGORO (C814) (FE)**

Foglio **23** Particella **187** Subalterno **1**

COSTITUZIONE in atti dal 10/07/1991

Particelle corrispondenti al catasto terreni

Comune di **CODIGORO (C814) (FE)**

Foglio **23** Particella **187**

> Indirizzo

LOCALITA' PER CODIGORO n. 29 Piano T - 1

COSTITUZIONE in atti dal 10/07/1991

> **Dati di classamento**

Rendita: **Euro 668,81**
Categoria **A/3^a**, Classe **2**, Consistenza **7 vani**

ISTRUMENTO (ATTO PUBBLICO) del 21/12/1991 in
atti dal 12/12/1997 COMPRAVENDITA (n. 740.1/1992)

> **Dati di superficie**

Totale: **192 m²**
Totale escluse aree scoperte ^{b)}: **136 m²**

Superficie di impianto pubblicata il 09/11/2015
Dati relativi alla planimetria: data di presentazione
31/12/1992, prot. n. 64236

> **Altre variazioni**

VARIAZIONE TOPONOMASTICA del 11/02/2010
Pratica n. FE0042211 in atti dal 11/02/2010
VARIAZIONE DI TOPONOMASTICA (n. 20255.1/2010)

> **Intestazione attuale dell'immobile - totale intestati: 3**

> **1. TELLOLI Susanna**
(CF TLLSNN64H55C814J)
nata a CODIGORO (FE) il 15/06/1964
Diritto di: Proprieta' per 4/6 (deriva dall'atto 1)

1. DENUNZIA (NEI PASSAGGI PER CAUSA DI
MORTE) del 02/11/2006 - UU Sede COMACCHIO (FE)
Registrazione Volume 7 n. 390 registrato in data
30/08/2007 - DENUNCIA SUCCESSIONE TUROLA
ALBINO Voltura n. 4875.1/2007 - Pratica n. FE0134842
in atti dal 04/09/2007

> **2. TUROLA Alessio**
(CF TRLLSS91C17C814W)
nato a CODIGORO (FE) il 17/03/1991
Diritto di: Proprieta' per 1/6 (deriva dall'atto 1)

> **3. TUROLA Sabrina**
(CF TRLSRN86E56A059Z)
nata a ADRIA (RO) il 16/05/1986
Diritto di: Proprieta' per 1/6 (deriva dall'atto 1)

Visura telematica

Legenda

a) A/3: Abitazioni di tipo economico

b) Escluse le "superfici di balconi, terrazzi e aree scoperte pertinenziali e accessorie, comunicanti o non comunicanti"
- cfr. Provvedimento del Direttore dell'Agenzia delle Entrate 29 marzo 2013

Catasto terreni
Visura attuale per immobile
Situazione degli atti informatizzati al 20/02/2026



Immobile di catasto terreni



Causali di aggiornamento ed annotazioni

Informazioni riportate negli atti del catasto al 20/02/2026

Dati identificativi: Comune di CODIGORO (C814) (FE)

Foglio 23 Particella 166

Classamento:

Redditi: dominicale Euro 152,23

agrario Euro 98,13

Il reddito dominicale è stato calcolato tenendo conto delle seguenti deduzioni: A19^a E19^b B19^c A2^d

Particella con qualità: **SEMINATIVO** di classe 2

Superficie: **20.000 m²**

Ultimo atto di aggiornamento: VARIAZIONE D'UFFICIO del 13/12/2024 Pratica n. FE0110494 in atti dal 17/12/2024 VERIFICA D'UFFICIO (n. 110494.1/2024)

Annotazioni: Variazione su istanza di parte del 13/12/2024 acquisita agli atti al prot. n. FE0104816 del 2024 Accertamento in autotutela che annulla il precedente prot. n. FE0073852 del 2021, ed avente la medesima data di efficacia del provvedimento annullato

> **Dati identificativi**

Comune di CODIGORO (C814) (FE)

Foglio 23 Particella 166

Impianto meccanografico del 19/04/1975

> **Dati di classamento**

Redditi: dominicale Euro 152,23

agrario Euro 98,13

Il reddito dominicale è stato calcolato tenendo conto delle seguenti deduzioni: A19^a E19^b B19^c A2^d

Particella con qualità: **SEMINATIVO** di classe 2

Superficie: **20.000 m²**

VARIAZIONE D'UFFICIO del 13/12/2024 Pratica n. FE0110494 in atti dal 17/12/2024 VERIFICAD'UFFICIO (n. 110494.1/2024)

Annotazioni: Variazione su istanza di parte del 13/12/2024 acquisita agli atti al prot. n. FE0104816 del 2024 Accertamento in autotutela che annulla il precedente prot. n. FE0073852 del 2021, ed avente la medesima data di efficacia del provvedimento annullato

Notifica effettuata con protocollo n. FE0111269 del 19/12/2024

➤ **Intestazione attuale dell'immobile - totale intestati: 4**

- **1. AVANZI Maria (CF VNZMRA51S62C041G)**
nata a CASTAGNARO (VR) il 22/11/1951
Diritto di: Proprieta' per 3/9 (deriva dall'atto 1)

1. DENUNZIA (NEI PASSAGGI PER CAUSA DI MORTE) del 02/06/2006 - UR Sede COMACCHIO (FE) Registrazione Volume 6 n. 275 registrato in data 06/09/2006 - SUCCESSIONE Voltura n. 9437.2/2006 - Pratica n. FE0083067 in atti dal 03/10/2006

- **2. PRANDO Gianni (CF PRNGNN71S05C814X)**
nato a CODIGORO (FE) il 05/11/1971
Diritto di: Proprieta' per 2/9 (deriva dall'atto 1)

- **3. PRANDO Marco (CF PRNMRC78E20C814A)**
nato a CODIGORO (FE) il 20/05/1978
Diritto di: Proprieta' per 2/9 (deriva dall'atto 1)

- **4. PRANDO Teresa (CF PRNTRS75M65A059P)**
nata a ADRIA (RO) il 25/08/1975
Diritto di: Proprieta' per 2/9 (deriva dall'atto 1)
-

Visura telematica

Legenda

- a) A19: Consorzio grande bonificazione ferrarese
b) E19: Consorzio grande bonificazione ferrarese
c) B19: Consorzio grande bonificazione ferrarese
d) A2: Consorzio per opere idrauliche di 2a categoria (fra po - po di volano e mare adriatico)

Catasto terreni
Visura attuale per immobile
Situazione degli atti informatizzati al 24/02/2026



Immobile di catasto terreni



Causali di aggiornamento ed annotazioni

Informazioni riportate negli atti del catasto al 24/02/2026

Dati identificativi: Comune di CODIGORO (C814) (FE)

Foglio 66 Particella 23

Classamento:

Particella divisa in 2 porzioni

Totali particella:

Redditi: dominicale Euro 1.712,17

agrario Euro 807,49

Superficie: 111.680 m²

Il reddito dominicale è stato calcolato tenendo conto delle eventuali deduzioni indicate in tabella

Porzione	AA	AB
Reddito dominicale	Euro 1.123,09	Euro 589,08
Reddito agrario	Euro 529,67	Euro 277,82
Deduzioni	A2 ^a) F19 ^b) B19 ^c) A19 ^d)	F19 ^b) B19 ^c) A2 ^a) A19 ^d)
Superficie m ²	73.256	38.424
Qualità	SEMIN IRRIG	RISAIA
Classe	1	U

Ultimo atto di aggiornamento: TABELLA DI VARIAZIONE del 09/06/2023 Pratica n. FE0097525 in atti dal 30/11/2023 TRASMISSIONE DATI AGEA AI SENSI DEL DL 3.10.2006 N. 262 (n. 97525.1/2023)

Annotazioni: porzione AB: classamento per parificazione con la qualità 2 - SEMIN IRRIG, classe 01 - Variazione colturale eseguita ai sensi del DI 3.10.2006 n. 262, convertito con modificazioni nella legge 24.11.2006 n. 286 e successive modificazioni (anno 2023) - Eseguita a seguito di dichiarazione resa il 09/06/2023 all'Organismo Pagatore AGREA con la domanda 5655463 (Scheda validazione/fascicolo prot. n. PG/2023/465642)

> Dati identificativi

Comune di **CODIGORO (C814) (FE)**
Foglio **66** Particella **23**

Impianto meccanografico del 19/04/1975

> Dati di classamento

Particella divisa in **2** porzioni

Totali particella:

Redditi: dominicale **Euro 1.712,17**
agrario **Euro 807,49**

Superficie: **111.680 m²**

Il reddito dominicale è stato calcolato tenendo conto delle eventuali deduzioni indicate in tabella

Porzione	AA	AB
Reddito dominicale	Euro 1.123,09	Euro 589,08
Reddito agrario	Euro 529,67	Euro 277,82
Deduzioni	A2 ^a) F19 ^b) B19 ^c) A19 ^d)	F19 ^b) B19 ^c) A2 ^a) A19 ^d)
Superficie m ²	73.256	38.424
Qualità	SEMIN IRRIG	RISAIA
Classe	1	U

TABELLA DI VARIAZIONE del 09/06/2023 Pratica n. FE0097525 in atti dal 30/11/2023 TRASMISSIONE DATI AGEA AI SENSI DEL DL 3.10.2006 N. 262 (n. 97525.1/2023)

Annotazioni: porzione AB: classamento per parificazione con la qualità 2 - SEMIN IRRIG, classe 01 - Variazione culturale eseguita ai sensi del DL 3.10.2006 n. 262, convertito con modificazioni nella legge 24.11.2006 n. 286 e successive modificazioni (anno 2023) - Eseguita a seguito di dichiarazione resa il 09/06/2023 all'Organismo Pagatore AGREA con la domanda 5655463 (Scheda validazione/fascicolo prot. n. PG/2023/465642)

> Intestazione attuale dell'immobile - totale intestati: 1

> 1. PERETTI Cinzia (CF PRTCZ64M43C814E)

nata a CODIGORO (FE) il 03/08/1964

Diritto di: Proprietà per 1/1 (deriva dall'atto 1)

1. Atto del 14/05/2013 Pubblico ufficiale CARPANELLI PIETRO Sede CODIGORO (FE) Repertorio n. 65005 - DIVISIONE Nota presentata con Modello Unico n. 5415.1/2013 Reparto PI di FERRARA in atti dal 30/05/2013

Legenda

- a) A2: Consorzio per opere idrauliche di 2a categoria (fra po - po di volano e mare adriatico)*
- b) F19: Consorzio grande bonificazione ferrarese*
- c) B19: Consorzio grande bonificazione ferrarese*
- d) A19: Consorzio grande bonificazione ferrarese*

Catasto terreni
Visura attuale per immobile
Situazione degli atti informatizzati al **02/02/2026**



Immobile di catasto terreni



Causali di aggiornamento ed annotazioni

Informazioni riportate negli atti del catasto al 02/02/2026

Dati identificativi: Comune di **CODIGORO (C814) (FE)**

Foglio **23** Particella **168**

Classamento:

Redditi: dominicale **Euro 363,04**

agrario **Euro 212,79**

Il reddito dominicale è stato calcolato tenendo conto delle seguenti deduzioni: C33^a B19^b E19^c A2^d A19^e)

Particella con qualità: **RISAIA** di classe **U**

Superficie: **29.430 m²**

Ultimo atto di aggiornamento: TABELLA DI VARIAZIONE del 22/12/2009 Pratica n. FE0284380 in atti dal 22/12/2009 TRASMISSIONE DATI AGEA AI SENSI DEL DL 3.10.2006 N.262 (n. 12760.1/2009)

Annotazioni: VARIAZIONE COLTURALE ESEGUITA AI SENSI DEL DL 3.10.2006 N. 262, CONVERTITO CON MODIFICAZIONI NELLA LEGGE 24.11.2006 N. 286 E SUCCESSIVE MODIFICAZIONI (ANNO 2009) - CLASSAMENTO PER PARIFICAZIONE CON LA QUALITA' 2 - SEMIN IRRIG , CLASSE 01

> Dati identificativi

Comune di **CODIGORO (C814) (FE)**

Foglio **23** Particella **168**

Impianto meccanografico del 19/04/1975

> Dati di classamento

Redditi: dominicale **Euro 363,04**

agrario **Euro 212,79**

Il reddito dominicale è stato calcolato tenendo conto delle seguenti deduzioni: C33^a B19^b E19^c A2^d A19^e)

Particella con qualità: **RISAIA** di classe **U**

Superficie: **29.430 m²**

TABELLA DI VARIAZIONE del 22/12/2009 Pratica n. FE0284380 in atti dal 22/12/2009 TRASMISSIONE DATI AGEA AI SENSI DEL DL 3.10.2006 N.262 (n. 12760.1/2009)

Annotazioni: VARIAZIONE COLTURALE ESEGUITA AI SENSI DEL DL 3.10.2006 N. 262, CONVERTITO CON MODIFICAZIONI NELLA LEGGE 24.11.2006 N. 286 E SUCCESSIVE MODIFICAZIONI (ANNO 2009) - CLASSAMENTO PER PARIFICAZIONE CON LA QUALITA' 2 - SEMIN IRRIG , CLASSE 01

➤ **Intestazione attuale dell'immobile - totale intestati: 2**

➤ **1. PRANDO Irene (CF PRNRNI47S58G184E)**

nata a OSTELLATO (FE) il 18/11/1947

Diritto di: Comproprietario (deriva dall'atto 1)

1. Atto del 16/12/1995 Pubblico ufficiale CARPANELLI
P. Sede CODIGORO (FE) Repertorio n. 44724 - UR
Sede COMACCHIO (FE) Registrazione n. 53 registrato
in data 05/01/1996 - Voltura n. 400.1/1996 in atti dal
16/02/1996

➤ **2. ZAGHI Sandro (CF ZGHSDR43T19C814L)**

nato a CODIGORO (FE) il 19/12/1943

Diritto di: Comproprietario (deriva dall'atto 1)

Visura telematica

Legenda

- a) C33: Consorzio grande bonificazione ferrarese (fitto d'acqua)
- b) B19: Consorzio grande bonificazione ferrarese
- c) E19: Consorzio grande bonificazione ferrarese
- d) A2: Consorzio per opere idrauliche di 2a categoria (fra po - po di volano e mare adriatico)
- e) A19: Consorzio grande bonificazione ferrarese

Catasto terreni
Visura attuale per immobile
Situazione degli atti informatizzati al **04/03/2026**



Immobile di catasto terreni



Causali di aggiornamento ed annotazioni

Informazioni riportate negli atti del catasto al 04/03/2026

Dati identificativi: Comune di **CODIGORO (C814) (FE)**

Foglio **23** Particella **314**

Classamento:

Redditi: dominicale **Euro 602,19**

agrario **Euro 286,90**

Il reddito dominicale è stato calcolato tenendo conto delle seguenti deduzioni: A19^a B19^b E19^c A2^d

Particella con qualità: **RISAIA** di classe **U**

Superficie: **39.680 m²**

Ultimo atto di aggiornamento: TABELLA DI VARIAZIONE del 18/06/2021 Pratica n. FE0071167 in atti dal 13/12/2021 TRASMISSIONE DATI AGEA AI SENSI DEL DL 3.10.2006 N. 262 (n. 71167.1/2021)

Annotazioni: - classamento per parificazione con la qualità 2 - SEMIN IRRIG, classe 01 - Variazione colturale eseguita ai sensi del DL 3.10.2006 n. 262, convertito con modificazioni nella legge 24.11.2006 n. 286 e successive modificazioni (anno 2021) - Eseguita a seguito di dichiarazione resa il 18/06/2021 all'Organismo Pagatore AGREA con la domanda 4337049 (Scheda validazione/fascicolo prot. n. PG/2021/334277)

> Dati identificativi

Comune di **CODIGORO (C814) (FE)**

Foglio **23** Particella **314**

Tipo Mappale del 29/10/2008 Pratica n. FE0147376 in atti dal 29/10/2008 (n. 147376.1/2008)

> Dati di classamento

Redditi: dominicale **Euro 602,19**

agrario **Euro 286,90**

Il reddito dominicale è stato calcolato tenendo conto delle seguenti deduzioni: A19^a B19^b E19^c A2^d

Particella con qualità: **RISAIA** di classe **U**

Superficie: **39.680 m²**

TABELLA DI VARIAZIONE del 18/06/2021 Pratica n. FE0071167 in atti dal 13/12/2021 TRASMISSIONE DATI AGEA AI SENSI DEL DL 3.10.2006 N. 262 (n. 71167.1/2021)

Annotazioni: - classamento per parificazione con la qualità 2 - SEMIN IRRIG, classe 01 - Variazione colturale eseguita ai sensi del DL 3.10.2006 n. 262, convertito con modificazioni nella legge 24.11.2006 n. 286 e successive modificazioni (anno 2021) - Eseguita a seguito di dichiarazione resa il 18/06/2021 all'Organismo Pagatore AGREA con la domanda 4337049 (Scheda validazione/fascicolo prot. n. PG/2021/334277)

➤ **Intestazione attuale dell'immobile - totale intestati: 1**

➤ **1. ZAGHI Sandro (CF ZGHSDR43T19C814L)**
nato a CODIGORO (FE) il 19/12/1943
Diritto di: Proprieta' per 1000/1000 (deriva dall'atto
1)

1. TABELLA DI VARIAZIONE del 29/10/2008 - n.
147376.1/2008 - Pratica n. FE0147376 in atti dal
29/10/2008

Visura telematica

Legenda

- a) A19: Consorzio grande bonificazione ferrarese*
- b) B19: Consorzio grande bonificazione ferrarese*
- c) E19: Consorzio grande bonificazione ferrarese*
- d) A2: Consorzio per opere idrauliche di 2a categoria (fra po - po di volano e mare adriatico)*

Catasto terreni
Visura attuale per immobile
Situazione degli atti informatizzati al 30/01/2026



Immobile di catasto terreni



Causali di aggiornamento ed annotazioni

Informazioni riportate negli atti del catasto al 30/01/2026

Dati identificativi: Comune di CODIGORO (C814) (FE)

Foglio 80 Particella 62

Classamento:

Redditi: dominicale Euro 437,94

agrario Euro 208,65

Il reddito dominicale è stato calcolato tenendo conto delle seguenti deduzioni: E19^a B19^b A2^c A19^d

Particella con qualità: SEMIN IRRIG di classe 1

Superficie: 28.857 m²

Ultimo atto di aggiornamento: TABELLA DI VARIAZIONE del 11/06/2018 Pratica n. FE0076331 in atti dal 04/12/2018 TRASMISSIONE DATI AGEA AI SENSI DEL DL 3.10.2006 N. 262 (n. 5246.1/2018)

Annotazioni: Variazione culturale eseguita ai sensi del DI 3.10.2006 n. 262, convertito con modificazioni nella legge 24.11.2006 n. 286 e successive modificazioni (anno 2018) - Eseguita a seguito di dichiarazione resa il 11/06/2018 all'Organismo Pagatore AGREA con la domanda 3839170 (Scheda validazione/fascicolo prot. n. PG/2018/414609)

> **Dati identificativi**

Comune di CODIGORO (C814) (FE)

Foglio 80 Particella 62

Impianto meccanografico del 19/04/1975

> **Dati di classamento**

Redditi: dominicale Euro 437,94

agrario Euro 208,65

Il reddito dominicale è stato calcolato tenendo conto delle seguenti deduzioni: E19^a B19^b A2^c A19^d

Particella con qualità: SEMIN IRRIG di classe 1

Superficie: 28.857 m²

TABELLA DI VARIAZIONE del 11/06/2018 Pratica n. FE0076331 in atti dal 04/12/2018 TRASMISSIONE DATI AGEA AI SENSI DEL DL 3.10.2006 N. 262 (n. 5246.1/2018)

Annotazioni: Variazione culturale eseguita ai sensi del DI 3.10.2006 n. 262, convertito con modificazioni nella legge 24.11.2006 n. 286 e successive modificazioni (anno 2018) - Eseguita a seguito di dichiarazione resa il 11/06/2018 all'Organismo Pagatore AGREA con la domanda 3839170 (Scheda validazione/fascicolo prot. n. PG/2018/414609)

> Intestazione attuale dell'immobile - totale intestati: 1

> 1. ZERBINI Gianni
(CF ZRBGNN60P16C814O)

nato a CODIGORO (FE) il 16/09/1960

Diritto di: Proprieta' per 1000/1000 (deriva dall'atto
1)

1. Atto del 30/01/1990 Pubblico ufficiale CARPANELLI
P. Sede CODIGORO (FE) Repertorio n. 34971 - UR
Sede COMACCHIO (FE) Registrazione n. 147
registrato in data 14/02/1990 - Voltura n. 765.1/1990 in
atti dal 24/11/1990

Visura telematica

Legenda

- a) E19: Consorzio grande bonificazione ferrarese
- b) B19: Consorzio grande bonificazione ferrarese
- c) A2: Consorzio per opere idrauliche di 2a categoria (fra po - po di volano e mare adriatico)
- d) A19: Consorzio grande bonificazione ferrarese

Catasto terreni

Visura attuale per immobile

Situazione degli atti informatizzati al **04/03/2026**

**Immobile di catasto terreni****Causali di aggiornamento ed annotazioni****Informazioni riportate negli atti del catasto al 04/03/2026****Dati identificativi:** Comune di **CODIGORO (C814) (FE)**Foglio **23** Particella **169****Classamento:****Redditi:** dominicale **Euro 19,75**agrario **Euro 12,73****Il reddito dominicale è stato calcolato tenendo conto delle seguenti deduzioni:** E19^a) A19^b) B19^c) A2^d)Particella con qualità: **SEMINATIVO** di classe **2**Superficie: **2.595 m²****Ultimo atto di aggiornamento:** VARIAZIONE D'UFFICIO del 01/09/2023 Pratica n. FE0078760 in atti dal 14/09/2023 VERIFICA D'UFFICIO (n. 78760.1/2023)**Annotazioni:** Variazione su istanza di parte del 22/08/2023 acquisita agli atti al prot. n. FE0070005 del 2023 Accertamento in autotutela che annulla il precedente prot. n. FE0069980 del 2021, ed avente la medesima data di efficacia del provvedimento annullato**> Dati identificativi**Comune di **CODIGORO (C814) (FE)**Foglio **23** Particella **169**

Impianto meccanografico del 19/04/1975

> Dati di classamento**Redditi:** dominicale **Euro 19,75**agrario **Euro 12,73****Il reddito dominicale è stato calcolato tenendo conto delle seguenti deduzioni:** E19^a) A19^b) B19^c) A2^d)Particella con qualità: **SEMINATIVO** di classe **2**Superficie: **2.595 m²**

VARIAZIONE D'UFFICIO del 01/09/2023 Pratica n. FE0078760 in atti dal 14/09/2023 VERIFICA D'UFFICIO (n. 78760.1/2023)

Annotazioni: Variazione su istanza di parte del 22/08/2023 acquisita agli atti al prot. n. FE0070005 del 2023 Accertamento in autotutela che annulla il precedente prot. n. FE0069980 del 2021, ed avente la medesima data di efficacia del provvedimento annullato

Notifica effettuata con protocollo n. FE0079132 del 15/09/2023

> **Intestazione attuale dell'immobile - totale intestati: 1**

> **1. BELTRAMI Anselmo
(CF BLTNLM33C18C814Q)**

nato a CODIGORO (FE) il 18/03/1933

Diritto di: Proprietà per 1000/1000 (deriva dall'atto
1)

1. Atto del 23/10/1980 Pubblico ufficiale CARPANELLI
PIETRO Sede CODIGORO (FE) Repertorio n. 15547 -
UR Sede COMACCHIO (FE) Registrazione n. 2251
registrato in data 12/11/1980 - Voltura n. 475780 in atti
dal 09/10/1985

Visura telematica

Legenda

a) E19: Consorzio grande bonificazione ferrarese

b) A19: Consorzio grande bonificazione ferrarese

c) B19: Consorzio grande bonificazione ferrarese

d) A2: Consorzio per opere idrauliche di 2a categoria (fra po - po di volano e mare adriatico)

Catasto terreni
Visura attuale per immobile
Situazione degli atti informatizzati al **02/02/2026**



Immobile di catasto terreni



Causali di aggiornamento ed annotazioni

Informazioni riportate negli atti del catasto al 02/02/2026

Dati identificativi: Comune di **CODIGORO (C814) (FE)**

Foglio **23** Particella **170**

Classamento:

Redditi: dominicale **Euro 307,77**

agrario **Euro 146,63**

Il reddito dominicale è stato calcolato tenendo conto delle seguenti deduzioni: E19^a) A19^b) A2^c) B19^d)

Particella con qualità: **RISAIA** di classe **U**

Superficie: **20.280 m²**

Ultimo atto di aggiornamento: TABELLA DI VARIAZIONE del 18/06/2021 Pratica n. FE0073011 in atti dal 14/12/2021 TRASMISSIONE DATI AGEA AI SENSI DEL DL 3.10.2006 N. 262 (n. 73011.1/2021)

Annotazioni: - classamento per parificazione con la qualità 2 - SEMIN IRRIG, classe 01 - Variazione colturale eseguita ai sensi del DL 3.10.2006 n. 262, convertito con modificazioni nella legge 24.11.2006 n. 286 e successive modificazioni (anno 2021) - Eseguita a seguito di dichiarazione resa il 18/06/2021 all'Organismo Pagatore AGREA con la domanda 4337049 (Scheda validazione/fascicolo prot. n. PG/2021/334277)

> Dati identificativi

Comune di **CODIGORO (C814) (FE)**

Foglio **23** Particella **170**

Impianto meccanografico del 19/04/1975

> Dati di classamento

Redditi: dominicale **Euro 307,77**

agrario **Euro 146,63**

Il reddito dominicale è stato calcolato tenendo conto delle seguenti deduzioni: E19^a) A19^b) A2^c) B19^d)

Particella con qualità: **RISAIA** di classe **U**

Superficie: **20.280 m²**

TABELLA DI VARIAZIONE del 18/06/2021 Pratica n. FE0073011 in atti dal 14/12/2021 TRASMISSIONE DATI AGEA AI SENSI DEL DL 3.10.2006 N. 262 (n. 73011.1/2021)

Annotazioni: - classamento per parificazione con la qualità 2 - SEMIN IRRIG, classe 01 - Variazione colturale eseguita ai sensi del DL 3.10.2006 n. 262, convertito con modificazioni nella legge 24.11.2006 n. 286 e successive modificazioni (anno 2021) - Eseguita a seguito di dichiarazione resa il 18/06/2021 all'Organismo Pagatore AGREA con la domanda 4337049 (Scheda validazione/fascicolo prot. n. PG/2021/334277)

➤ **Intestazione attuale dell'immobile - totale intestati: 1**

➤ **1. ZAGHI Sandro (CF ZGHSDR43T19C814L)**
nato a CODIGORO (FE) il 19/12/1943
Diritto di: Proprieta' per 1000/1000 (deriva dall'atto
1)

1. Atto del 16/03/1988 Pubblico ufficiale SCHIAVI LIDIO
Sede ADRIA (RO) Repertorio n. 29583 - UR Sede
ADRIA (RO) Registrazione n. 361 registrato in data
01/04/1988 - Voltura n. 1121.6/1993 in atti dal
17/05/1993

Visura telematica

Legenda

- a) E19: Consorzio grande bonificazione ferrarese*
- b) A19: Consorzio grande bonificazione ferrarese*
- c) A2: Consorzio per opere idrauliche di 2a categoria (fra po - po di volano e mare adriatico)*
- d) B19: Consorzio grande bonificazione ferrarese*

Catasto terreni

Visura attuale per immobile

Situazione degli atti informatizzati al **04/03/2026**

**Immobile di catasto terreni****Causali di aggiornamento ed annotazioni****Informazioni riportate negli atti del catasto al 04/03/2026****Dati identificativi:** Comune di **CODIGORO (C814) (FE)**Foglio **23** Particella **175****Classamento:**Particella divisa in **2** porzioni

Totali particella:

Redditi: dominicale **Euro 308,95**agrario **Euro 181,08**Superficie: **25.045 m²****Il reddito dominicale è stato calcolato tenendo conto delle eventuali deduzioni indicate in tabella**

Porzione	AA	AB
Reddito dominicale	Euro 44,94	Euro 264,01
Reddito agrario	Euro 26,34	Euro 154,74
Deduzioni	B19 ^{a)} A2 ^{b)} A19 ^{c)} E19 ^{d)} C33 ^{e)}	E19 ^{d)} B19 ^{a)} C33 ^{e)} A19 ^{c)} A2 ^{b)}
Superficie m ²	3.643	21.402
Qualità	SEMIN IRRIG	RISAIA
Classe	1	U

Ultimo atto di aggiornamento: TABELLA DI VARIAZIONE del 11/06/2018 Pratica n. FE0075657 in atti dal 04/12/2018 TRASMISSIONE DATI AGEA AI SENSI DEL DL 3.10.2006 N. 262 (n. 4574.1/2018)**Annotazioni:** Variazione culturale eseguita ai sensi del DI 3.10.2006 n. 262, convertito con modificazioni nella legge 24.11.2006 n. 286 e successive modificazioni (anno 2018) - Eseguita a seguito di dichiarazione resa il 11/06/2018 all'Organismo Pagatore AGREA con la domanda 3838322 (Scheda validazione/fascicolo prot. n. PG/2018/395443) - Porzione AB: Classamento per parificazione con la qualità 2 - SEMIN IRRIG, Classe 01

> Dati identificativi

Comune di **CODIGORO (C814) (FE)**
Foglio **23** Particella **175**

VARIAZIONE D'UFFICIO del 25/08/1977 in atti dal
30/09/1978 (n. 9578)

> Dati di classamento

Particella divisa in **2** porzioni

Totali particella:

Redditi: dominicale **Euro 308,95**

agrario **Euro 181,08**

Superficie: **25.045 m²**

Il reddito dominicale è stato calcolato tenendo conto delle eventuali deduzioni indicate in tabella

Porzione	AA	AB
Reddito dominicale	Euro 44,94	Euro 264,01
Reddito agrario	Euro 26,34	Euro 154,74
Deduzioni	B19 ^a) A2 ^b) A19 ^c) E19 ^d) C33 ^e)	E19 ^d) B19 ^a) C33 ^e) A19 ^c) A2 ^b)
Superficie m ²	3.643	21.402
Qualità	SEMIN IRRIG	RISAIA
Classe	1	U

TABELLA DI VARIAZIONE del 11/06/2018 Pratica n. FE0075657 in atti dal 04/12/2018 TRASMISSIONE DATI AGEA AI SENSI DEL DL 3.10.2006 N. 262 (n. 4574.1/2018)

Annotazioni: Variazione colturale eseguita ai sensi del DL 3.10.2006 n. 262, convertito con modificazioni nella legge 24.11.2006 n. 286 e successive modificazioni (anno 2018) - Eseguita a seguito di dichiarazione resa il 11/06/2018 all'Organismo Pagatore AGREA con la domanda 3838322 (Scheda validazione/fascicolo prot. n. PG/2018/395443) - Porzione AB: Classamento per parificazione con la qualità 2 - SEMIN IRRIG, Classe 01

> Intestazione attuale dell'immobile - totale intestati: 1

> 1. TOSCHI Aramis (CF TSCRMS49B06C814Y)

nato a CODIGORO (FE) il 06/02/1949

Diritto di: Proprietà per 1/1 (deriva dall'atto 1)

1. RIUNIONE DIRITTI PER MORTE USUFRUTTUARIO del 22/11/2023 - RIUNIONE DI USUFRUTTO* GRIGATTI ROSALIA Voltura n. 9248.1/2024 - Pratica n. FE0110895 in atti dal 18/12/2024

Legenda

- a) B19: Consorzio grande bonificazione ferrarese*
- b) A2: Consorzio per opere idrauliche di 2a categoria (fra po - po di volano e mare adriatico)*
- c) A19: Consorzio grande bonificazione ferrarese*
- d) E19: Consorzio grande bonificazione ferrarese*
- e) C33: Consorzio grande bonificazione ferrarese (fitto d'acqua)*

Catasto terreni
Visura attuale per immobile
Situazione degli atti informatizzati al **02/02/2026**



Immobile di catasto terreni



Causali di aggiornamento ed annotazioni

Informazioni riportate negli atti del catasto al 02/02/2026

Dati identificativi: Comune di **CODIGORO (C814) (FE)**

Foglio **23** Particella **207**

Classamento:

Redditi: dominicale **Euro 116,45**

agrario **Euro 68,25**

Il reddito dominicale è stato calcolato tenendo conto delle seguenti deduzioni: B19^a) A2^b) E19^c) C33^d) A19^e)

Particella con qualità: **RISAIA** di classe **U**

Superficie: **9.440 m²**

Ultimo atto di aggiornamento: TABELLA DI VARIAZIONE del 11/06/2018 Pratica n. FE0075658 in atti dal 04/12/2018 TRASMISSIONE DATI AGEA AI SENSI DEL DL 3.10.2006 N. 262 (n. 4575.1/2018)

Annotazioni: Variazione culturale eseguita ai sensi del DI 3.10.2006 n. 262, convertito con modificazioni nella legge 24.11.2006 n. 286 e successive modificazioni (anno 2018) - Eseguita a seguito di dichiarazione resa il 11/06/2018 all'Organismo Pagatore AGREA con la domanda 3838322 (Scheda validazione/fascicolo prot. n. PG/2018/395443) - Classamento per parificazione con la qualità 2 - SEMIN IRRIG, classe 01

> Dati identificativi

Comune di **CODIGORO (C814) (FE)**

Foglio **23** Particella **207**

VARIAZIONE D'UFFICIO del 19/12/1977 in atti dal 31/10/1983 (n. 20283)

> Dati di classamento

Redditi: dominicale **Euro 116,45**

agrario **Euro 68,25**

Il reddito dominicale è stato calcolato tenendo conto delle seguenti deduzioni: B19^a) A2^b) E19^c) C33^d) A19^e)

Particella con qualità: **RISAIA** di classe **U**

Superficie: **9.440 m²**

TABELLA DI VARIAZIONE del 11/06/2018 Pratica n. FE0075658 in atti dal 04/12/2018 TRASMISSIONE DATI AGEA AI SENSI DEL DL 3.10.2006 N. 262 (n. 4575.1/2018)

Annotazioni: Variazione culturale eseguita ai sensi del DI 3.10.2006 n. 262, convertito con modificazioni nella legge 24.11.2006 n. 286 e successive modificazioni (anno 2018) - Eseguita a seguito di dichiarazione resa il 11/06/2018 all'Organismo Pagatore AGREA con la domanda 3838322 (Scheda validazione/fascicolo prot. n. PG/2018/395443) - Classamento per parificazione con la qualità 2 - SEMIN IRRIG, classe 01

➤ **Intestazione attuale dell'immobile - totale intestati: 2**

➤ **1. PRANDO Irene (CF PRNRNI47S58G184E)**

nata a OSTELLATO (FE) il 18/11/1947

Diritto di: Comproprietario (deriva dall'atto 1)

1. Atto del 16/12/1995 Pubblico ufficiale CARPANELLI
P. Sede CODIGORO (FE) Repertorio n. 44724 - UR
Sede COMACCHIO (FE) Registrazione n. 53 registrato
in data 05/01/1996 - Voltura n. 400.1/1996 in atti dal
16/02/1996

➤ **2. ZAGHI Sandro (CF ZGHSDR43T19C814L)**

nato a CODIGORO (FE) il 19/12/1943

Diritto di: Comproprietario (deriva dall'atto 1)

Visura telematica

Legenda

- a) B19: Consorzio grande bonificazione ferrarese
- b) A2: Consorzio per opere idrauliche di 2a categoria (fra po - po di volano e mare adriatico)
- c) E19: Consorzio grande bonificazione ferrarese
- d) C33: Consorzio grande bonificazione ferrarese (fitto d'acqua)
- e) A19: Consorzio grande bonificazione ferrarese

Catasto terreni
Visura attuale per immobile
Situazione degli atti informatizzati al **04/03/2026**



Immobile di catasto terreni



Causali di aggiornamento ed annotazioni

Informazioni riportate negli atti del catasto al 04/03/2026

Dati identificativi: Comune di **CODIGORO (C814) (FE)**

Foglio **23** Particella **229**

Classamento:

Redditi: dominicale **Euro 0,30 Lire 590**

agrario **Euro 0,20 Lire 380**

Il reddito dominicale è stato calcolato tenendo conto delle seguenti deduzioni: E19^a A2^b A19^c B19^d

Particella con qualità: **SEMINATIVO** di classe **2**

Superficie: **40 m²**

Ultimo atto di aggiornamento: VARIAZIONE D'UFFICIO del 11/04/1980 in atti dal 31/10/1983 (n. 46883)

> Dati identificativi

Comune di **CODIGORO (C814) (FE)**

Foglio **23** Particella **229**

Partita: **4181**

VARIAZIONE D'UFFICIO del 11/04/1980 in atti dal 31/10/1983 (n. 46883)

> Dati di classamento

Redditi: dominicale **Euro 0,30 Lire 590**

agrario **Euro 0,20 Lire 380**

Il reddito dominicale è stato calcolato tenendo conto delle seguenti deduzioni: E19^a A2^b A19^c B19^d

Particella con qualità: **SEMINATIVO** di classe **2**

Superficie: **40 m²**

VARIAZIONE D'UFFICIO del 11/04/1980 in atti dal 31/10/1983 (n. 46883)

› Intestazione attuale dell'immobile - totale intestati: 1

› 1. PROVINCIA DI FERRARA
(CF 00334500386)

Diritto di: Proprieta' per 1000/1000 (deriva dall'atto
1)

1. Atto del 14/02/1992 Pubblico ufficiale GUIDETTI R.
Sede FERRARA (FE) Repertorio n. 10473 - UR Sede
FERRARA (FE) Registrazione n. 1182 registrato in data
28/02/1992 - Voltura n. 932.2/1992 in atti dal 24/11/1995

Visura telematica

Legenda

- a) E19: Consorzio grande bonificazione ferrarese
- b) A2: Consorzio per opere idrauliche di 2a categoria (fra po - po di volano e mare adriatico)
- c) A19: Consorzio grande bonificazione ferrarese
- d) B19: Consorzio grande bonificazione ferrarese

Catasto terreni
Visura attuale per immobile
Situazione degli atti informatizzati al **02/02/2026**



Immobile di catasto terreni



Causali di aggiornamento ed annotazioni

Informazioni riportate negli atti del catasto al 02/02/2026

Dati identificativi: Comune di **CODIGORO (C814) (FE)**

Foglio **23** Particella **250**

Classamento:

Redditi: dominicale **Euro 3,04 Lire 5.895**

agrario **Euro 1,96 Lire 3.800**

Il reddito dominicale è stato calcolato tenendo conto delle seguenti deduzioni: A2^a) A19^b) B19^c) E19^d)

Particella con qualità: **SEMINATIVO** di classe **2**

Superficie: **400 m²**

Ultimo atto di aggiornamento: VARIAZIONE D'UFFICIO del 10/03/1983 in atti dal 31/10/1983 (n. 47083)

> Dati identificativi

Comune di **CODIGORO (C814) (FE)**

Foglio **23** Particella **250**

Partita: **7247**

VARIAZIONE D'UFFICIO del 10/03/1983 in atti dal 31/10/1983 (n. 47083)

> Dati di classamento

Redditi: dominicale **Euro 3,04 Lire 5.895**

agrario **Euro 1,96 Lire 3.800**

Il reddito dominicale è stato calcolato tenendo conto delle seguenti deduzioni: A2^a) A19^b) B19^c) E19^d)

Particella con qualità: **SEMINATIVO** di classe **2**

Superficie: **400 m²**

VARIAZIONE D'UFFICIO del 10/03/1983 in atti dal 31/10/1983 (n. 47083)

> **Intestazione attuale dell'immobile - totale intestati: 1**

> **1. PROVINCIA DI FERRARA
(CF 00334500386)**

Diritto di: Proprieta' per 1000/1000 (deriva dall'atto
1)

1. Atto del 16/10/1979 Pubblico ufficiale MONTANARI
Sede PORTOMAGGIORE (FE) Repertorio n. 23742 -
UR Sede PORTOMAGGIORE (FE) Registrazione n.
1955 registrato in data 05/11/1979 - Voltura n. 47183
in atti dal 31/10/1983

Visura telematica

Legenda

- a) A2: Consorzio per opere idrauliche di 2a categoria (fra po - po di volano e mare adriatico)*
- b) A19: Consorzio grande bonificazione ferrarese*
- c) B19: Consorzio grande bonificazione ferrarese*
- d) E19: Consorzio grande bonificazione ferrarese*

Catasto terreni
Visura attuale per immobile
Situazione degli atti informatizzati al **02/02/2026**



Immobile di catasto terreni



Causali di aggiornamento ed annotazioni

Informazioni riportate negli atti del catasto al 02/02/2026

Dati identificativi: Comune di **CODIGORO (C814) (FE)**

Foglio **23** Particella **252**

Classamento:

Redditi: dominicale **Euro 2,54 Lire 4.911**

agrario **Euro 1,58 Lire 3.060**

Il reddito dominicale è stato calcolato tenendo conto delle seguenti deduzioni: E19^a A2^b B19^c A19^d

Particella con qualità: **PRATO** di classe **2**

Superficie: **1.020 m²**

Ultimo atto di aggiornamento: VARIAZIONE D'UFFICIO del 10/03/1983 in atti dal 31/10/1983 (n. 47083)

> Dati identificativi

Comune di **CODIGORO (C814) (FE)**

Foglio **23** Particella **252**

Partita: **2887**

VARIAZIONE D'UFFICIO del 10/03/1983 in atti dal 31/10/1983 (n. 47083)

> Dati di classamento

Redditi: dominicale **Euro 2,54 Lire 4.911**

agrario **Euro 1,58 Lire 3.060**

Il reddito dominicale è stato calcolato tenendo conto delle seguenti deduzioni: E19^a A2^b B19^c A19^d

Particella con qualità: **PRATO** di classe **2**

Superficie: **1.020 m²**

VARIAZIONE D'UFFICIO del 10/03/1983 in atti dal 31/10/1983 (n. 47083)

› **Intestazione attuale dell'immobile - totale intestati: 1**

› **1. DEMANIO PUBBLICO DELLO STATO PER LE
OPERE DI BONIFICA**

1. VARIAZIONE D'UFFICIO del 10/03/1983 - n. 47083
in atti dal 31/10/1983

Diritto di: Proprieta' per 1000/1000 (deriva dall'atto
1)

Visura telematica

Legenda

- a) E19: Consorzio grande bonificazione ferrarese*
- b) A2: Consorzio per opere idrauliche di 2a categoria (fra po - po di volano e mare adriatico)*
- c) B19: Consorzio grande bonificazione ferrarese*
- d) A19: Consorzio grande bonificazione ferrarese*

Catasto terreni

Visura attuale per immobile

Situazione degli atti informatizzati al 30/01/2026

**Immobile di catasto terreni****Causali di aggiornamento ed annotazioni****Informazioni riportate negli atti del catasto al 30/01/2026****Dati identificativi:** Comune di CODIGORO (C814) (FE)

Foglio 67 Particella 5

Classamento:**Redditi:** dominicale Euro 2,60 Lire 5.030

agrario Euro 1,69 Lire 3.270

Il reddito dominicale è stato calcolato tenendo conto delle seguenti deduzioni: A2^a A19^b B19^c D19^d

Particella con qualità: PRATO di classe 2

Superficie: 1.090 m²**Ultimo atto di aggiornamento:** Impianto meccanografico del 19/04/1975**> Dati identificativi**

Comune di CODIGORO (C814) (FE)

Foglio 67 Particella 5

Partita: 5539

Impianto meccanografico del 19/04/1975

> Dati di classamento**Redditi:** dominicale Euro 2,60 Lire 5.030

agrario Euro 1,69 Lire 3.270

Il reddito dominicale è stato calcolato tenendo conto delle seguenti deduzioni: A2^a A19^b B19^c D19^d

Particella con qualità: PRATO di classe 2

Superficie: 1.090 m²

Impianto meccanografico del 19/04/1975

> **Intestazione attuale dell'immobile - totale intestati: 1**

> **1. DEMANIO DELLO STATO OPERE DI
BONIFICA
(CF 80193210582)**

Diritto di: Proprieta' per 1000/1000 (deriva dall'atto
1)

1. Atto del 19/10/1990 Pubblico ufficiale BISSI M Sede
FERRARA (FE) Repertorio n. 30152 - UR Sede
FERRARA (FE) Registrazione n. 3973 registrato in data
08/11/1990 - Voltura n. 3083.1/1990 in atti dal
06/04/1991

Visura telematica

Legenda

- a) A2: Consorzio per opere idrauliche di 2a categoria (fra po - po di volano e mare adriatico)*
- b) A19: Consorzio grande bonificazione ferrarese*
- c) B19: Consorzio grande bonificazione ferrarese*
- d) D19: Consorzio grande bonificazione ferrarese*

Catasto terreni
Visura attuale per immobile
Situazione degli atti informatizzati al **04/03/2026**



Immobile di catasto terreni



Causali di aggiornamento ed annotazioni

Informazioni riportate negli atti del catasto al 04/03/2026

Dati identificativi: Comune di **CODIGORO (C814) (FE)**

Foglio **23** Particella **253**

Classamento:

Redditi: dominicale **Euro 17,66 Lire 34.191**

agrario **Euro 11,38 Lire 22.040**

Il reddito dominicale è stato calcolato tenendo conto delle seguenti deduzioni: E19^a A2^b B19^c A19^d

Particella con qualità: **SEMINATIVO** di classe **2**

Superficie: **2.320 m²**

Ultimo atto di aggiornamento: VARIAZIONE D'UFFICIO del 10/03/1983 in atti dal 31/10/1983 (n. 47083)

> Dati identificativi

Comune di **CODIGORO (C814) (FE)**

Foglio **23** Particella **253**

Partita: **4183**

VARIAZIONE D'UFFICIO del 10/03/1983 in atti dal 31/10/1983 (n. 47083)

> Dati di classamento

Redditi: dominicale **Euro 17,66 Lire 34.191**

agrario **Euro 11,38 Lire 22.040**

Il reddito dominicale è stato calcolato tenendo conto delle seguenti deduzioni: E19^a A2^b B19^c A19^d

Particella con qualità: **SEMINATIVO** di classe **2**

Superficie: **2.320 m²**

VARIAZIONE D'UFFICIO del 10/03/1983 in atti dal 31/10/1983 (n. 47083)

› **Intestazione attuale dell'immobile - totale intestati: 1**

› **1. PROVINCIA DI FERRARA
(CF 00334500386)**

Diritto di: Proprieta' per 1000/1000 (deriva dall'atto
1)

1. Atto del 16/10/1979 Pubblico ufficiale MONTANARI
Sede PORTOMAGGIORE (FE) Repertorio n. 23742 -
UR Sede PORTOMAGGIORE (FE) Registrazione n.
1955 registrato in data 05/11/1979 - Voltura n. 47183
in atti dal 31/10/1983

Visura telematica

Legenda

- a) E19: Consorzio grande bonificazione ferrarese*
- b) A2: Consorzio per opere idrauliche di 2a categoria (fra po - po di volano e mare adriatico)*
- c) B19: Consorzio grande bonificazione ferrarese*
- d) A19: Consorzio grande bonificazione ferrarese*

Catasto terreni

Visura attuale per immobile

Situazione degli atti informatizzati al **04/03/2026**

**Immobile di catasto terreni****Causali di aggiornamento ed annotazioni****Informazioni riportate negli atti del catasto al 04/03/2026****Dati identificativi:** Comune di **CODIGORO (C814) (FE)**Foglio **23** Particella **255****Classamento:**Particella divisa in **2** porzioni

Totali particella:

Redditi: dominicale **Euro 317,07**agrario **Euro 153,34**Superficie: **21.780** m²**Il reddito dominicale è stato calcolato tenendo conto delle eventuali deduzioni indicate in tabella**

Porzione	AA	AB
Reddito dominicale	Euro 303,52	Euro 13,55
Reddito agrario	Euro 144,61	Euro 8,73
Deduzioni	A19 ^a) B19 ^b) A2 ^c) E19 ^d)	A19 ^a) B19 ^b) E19 ^d) A2 ^c)
Superficie m ²	20.000	1.780
Qualità	SEMIN IRRIG	SEMINATIVO
Classe	1	2

Ultimo atto di aggiornamento: TABELLA DI VARIAZIONE del 08/03/2007 Pratica n. FE0038680 in atti dal 08/03/2007 TRASMISSIONE DATI AI SENSI DEL DECRETO 262 DEL 3 OTTOBRE 2006 (n. 8263.1/2007)**Annotazioni:** VARIAZIONE CULTURALE EX D.L. N. 262/06 - QUALITA' DICHIARATA O PARIFICATA A CULTURA PRESENTE NEL QUADRO TARIFFARIO

> **Dati identificativi**

Comune di **CODIGORO (C814) (FE)**
Foglio **23** Particella **255**

VARIAZIONE D'UFFICIO del 17/03/1983 in atti dal
09/10/1985 (n. 170383)

> **Dati di classamento**

Particella divisa in **2** porzioni
Totali particella:
Redditi: dominicale **Euro 317,07**
 agrario **Euro 153,34**

Superficie: **21.780 m²**

**Il reddito dominicale è stato calcolato tenendo
conto delle eventuali deduzioni indicate in
tabella**

TABELLA DI VARIAZIONE del 08/03/2007 Pratica n.
FE0038680 in atti dal 08/03/2007 TRASMISSIONE
DATI AI SENSI DEL DECRETO 262 DEL 3 OTTOBRE
2006 (n. 8263.1/2007)

Annotazioni: VARIAZIONE CULTURALE EX D.L. N.
262/06 - QUALITA' DICHIARATA O PARIFICATA A
CULTURA PRESENTE NEL QUADRO TARIFFARIO

Porzione	AA	AB
Reddito dominicale	Euro 303,52	Euro 13,55
Reddito agrario	Euro 144,61	Euro 8,73
Deduzioni	A19 ^a) B19 ^b) A2 ^c) E19 ^d)	A19 ^a) B19 ^b) E19 ^d) A2 ^c)
Superficie m ²	20.000	1.780
Qualità	SEMIN IRRIG	SEMINATIVO
Classe	1	2

› **Intestazione attuale dell'immobile - totale intestati: 2**

› **1. PRANDO Franco**
(CF PRNFNC60A14C814U)

nato a CODIGORO (FE) il 14/01/1960
Diritto di: Proprieta' per 1/2 (deriva dall'atto 1)

1. DENUNZIA (NEI PASSAGGI PER CAUSA DI MORTE) del 18/12/1997 - UR Sede COMACCHIO (FE)
Registrazione Volume 202 n. 202 registrato in data 10/06/1998 - Voltura n. 1765.1/1998 in atti dal 11/07/1998

› **2. PRANDO Giorgio**
(CF PRNGRG62D11C814M)

nato a CODIGORO (FE) il 11/04/1962
Diritto di: Proprieta' per 1/2 (deriva dall'atto 1)

Visura telematica

Legenda

- a) A19: Consorzio grande bonificazione ferrarese*
- b) B19: Consorzio grande bonificazione ferrarese*
- c) A2: Consorzio per opere idrauliche di 2a categoria (fra po - po di volano e mare adriatico)*
- d) E19: Consorzio grande bonificazione ferrarese*

Catasto terreni
Visura attuale per immobile
Situazione degli atti informatizzati al **04/03/2026**



Immobile di catasto terreni



Causali di aggiornamento ed annotazioni

Informazioni riportate negli atti del catasto al 04/03/2026

Dati identificativi: Comune di **CODIGORO (C814) (FE)**

Foglio **23** Particella **273**

Classamento:

Particella con destinazione: **INCOLT STER**

Superficie: **1.150 m²**

Ultimo atto di aggiornamento: VARIAZIONE D'UFFICIO del 02/11/1983 in atti dal 10/07/1987 (n. 21183)

> Dati identificativi

Comune di **CODIGORO (C814) (FE)**

Foglio **23** Particella **273**

Partita: **15306**

VARIAZIONE D'UFFICIO del 28/10/1983 in atti dal
10/07/1987 (n. 281083)

> Dati di classamento

Particella con destinazione: **INCOLT STER**

Superficie: **1.150 m²**

VARIAZIONE D'UFFICIO del 28/10/1983 in atti dal
10/07/1987 (n. 281083)

> Altre variazioni

VARIAZIONE D'UFFICIO del 02/11/1983 in atti dal
10/07/1987 (n. 21183)

Direzione Provinciale di Ferrara
Ufficio Provinciale - Territorio
Servizi Catastali

Data: **04/03/2026**
Ora: **12:14:27**
Numero Pratica: **T241325/2026**
Pag: **2 - Fine**

> **Intestazione attuale dell'immobile - totale intestati: 1**

> **1. DEMANIO DELLO STATO
(CF 80193210582)**

sede in ROMA (RM)

Diritto di: Proprieta' per 1000/1000 (deriva dall'atto
1)

1. VOLTURA D'UFFICIO del 27/05/1997 - Voltura.2/1997
in atti dal 27/05/1997

Visura telematica

Catasto terreni
Visura attuale per immobile
Situazione degli atti informatizzati al **02/02/2026**



Immobile di catasto terreni



Causali di aggiornamento ed annotazioni

Informazioni riportate negli atti del catasto al 02/02/2026

Dati identificativi: Comune di **CODIGORO (C814) (FE)**

Foglio **23** Particella **276**

Classamento:

Redditi: dominicale **Euro 125,82**

agrario **Euro 73,75**

Il reddito dominicale è stato calcolato tenendo conto delle seguenti deduzioni: A2^a) C33^b) E19^c) A19^d) B19^e)

Particella con qualità: **RISAIA** di classe **U**

Superficie: **10.200 m²**

Ultimo atto di aggiornamento: TABELLA DI VARIAZIONE del 11/06/2018 Pratica n. FE0075659 in atti dal 04/12/2018 TRASMISSIONE DATI AGEA AI SENSI DEL DL 3.10.2006 N. 262 (n. 4576.1/2018)

Annotazioni: Variazione culturale eseguita ai sensi del DI 3.10.2006 n. 262, convertito con modificazioni nella legge 24.11.2006 n. 286 e successive modificazioni (anno 2018) - Eseguita a seguito di dichiarazione resa il 11/06/2018 all'Organismo Pagatore AGREA con la domanda 3838322 (Scheda validazione/fascicolo prot. n. PG/2018/395443) - Classamento per parificazione con la qualita' 2 - SEMIN IRRIG, classe 01

> Dati identificativi

Comune di **CODIGORO (C814) (FE)**

Foglio **23** Particella **276**

VARIAZIONE D'UFFICIO del 08/08/1986 in atti dal 10/07/1987 (n. 80886)

> Dati di classamento

Redditi: dominicale **Euro 125,82**

agrario **Euro 73,75**

Il reddito dominicale è stato calcolato tenendo conto delle seguenti deduzioni: A2^a) C33^b) E19^c) A19^d) B19^e)

Particella con qualità: **RISAIA** di classe **U**

Superficie: **10.200 m²**

TABELLA DI VARIAZIONE del 11/06/2018 Pratica n. FE0075659 in atti dal 04/12/2018 TRASMISSIONE DATI AGEA AI SENSI DEL DL 3.10.2006 N. 262 (n. 4576.1/2018)

Annotazioni: Variazione culturale eseguita ai sensi del DI 3.10.2006 n. 262, convertito con modificazioni nella legge 24.11.2006 n. 286 e successive modificazioni (anno 2018) - Eseguita a seguito di dichiarazione resa il 11/06/2018 all'Organismo Pagatore AGREA con la domanda 3838322 (Scheda validazione/fascicolo prot. n. PG/2018/395443) - Classamento per parificazione con la qualita' 2 - SEMIN IRRIG, classe 01

➤ **Intestazione attuale dell'immobile - totale intestati: 2**

➤ **1. PRANDO Irene (CF PRNRNI47S58G184E)**

nata a OSTELLATO (FE) il 18/11/1947

Diritto di: Comproprietario (deriva dall'atto 1)

1. Atto del 16/12/1995 Pubblico ufficiale CARPANELLI
P. Sede CODIGORO (FE) Repertorio n. 44724 - UR
Sede COMACCHIO (FE) Registrazione n. 53 registrato
in data 05/01/1996 - Voltura n. 400.1/1996 in atti dal
16/02/1996

➤ **2. ZAGHI Sandro (CF ZGHSDR43T19C814L)**

nato a CODIGORO (FE) il 19/12/1943

Diritto di: Comproprietario (deriva dall'atto 1)

Visura telematica

Legenda

- a) A2: Consorzio per opere idrauliche di 2a categoria (fra po - po di volano e mare adriatico)
- b) C33: Consorzio grande bonificazione ferrarese (fitto d'acqua)
- c) E19: Consorzio grande bonificazione ferrarese
- d) A19: Consorzio grande bonificazione ferrarese
- e) B19: Consorzio grande bonificazione ferrarese

Catasto terreni

Visura attuale per immobile

Situazione degli atti informatizzati al **20/02/2026**

**Immobile di catasto terreni****Causali di aggiornamento ed annotazioni****Informazioni riportate negli atti del catasto al 20/02/2026****Dati identificativi:** Comune di **CODIGORO (C814) (FE)**Foglio **35** Particella **79****Classamento:**Particella divisa in **2** porzioni

Totali particella:

Redditi: dominicale **Euro 2.533,77**agrario **Euro 1.196,22**Superficie: **169.800** m²**Il reddito dominicale è stato calcolato tenendo conto delle eventuali deduzioni indicate in tabella**

Porzione	AA	AB
Reddito dominicale	Euro 2.465,01	Euro 68,76
Reddito agrario	Euro 1.139,51	Euro 56,71
Deduzioni	B19 ^a) I19 ^b) A2 ^c) A19 ^d)	I19 ^b) A19 ^d) A2 ^c) B19 ^a)
Superficie m ²	157.600	12.200
Qualità	SEMIN IRRIG	SEMINATIVO
Classe	1	3

Ultimo atto di aggiornamento: TABELLA DI VARIAZIONE del 08/03/2007 Pratica n. FE0038886 in atti dal 08/03/2007 TRASMISSIONE DATI AI SENSI DEL DECRETO 262 DEL 3 OTTOBRE 2006 (n. 8460.1/2007)**Annotazioni:** VARIAZIONE CULTURALE EX D.L. N. 262/06 - QUALITA' DICHIARATA O PARIFICATA A CULTURA PRESENTE NEL QUADRO TARIFFARIO

> Dati identificativi

Comune di **CODIGORO (C814) (FE)**
Foglio **35** Particella **79**

Impianto meccanografico del 19/04/1975

> Dati di classamento

Particella divisa in **2** porzioni

Totali particella:

Redditi: dominicale **Euro 2.533,77**

agrario **Euro 1.196,22**

Superficie: **169.800 m²**

Il reddito dominicale è stato calcolato tenendo conto delle eventuali deduzioni indicate in tabella

TABELLA DI VARIAZIONE del 08/03/2007 Pratica n. FE0038886 in atti dal 08/03/2007 TRASMISSIONE DATI AI SENSI DEL DECRETO 262 DEL 3 OTTOBRE 2006 (n. 8460.1/2007)

Annotazioni: VARIAZIONE CULTURALE EX D.L. N. 262/06 - QUALITA' DICHIARATA O PARIFICATA A CULTURA PRESENTE NEL QUADRO TARIFFARIO

Porzione	AA	AB
Reddito dominicale	Euro 2.465,01	Euro 68,76
Reddito agrario	Euro 1.139,51	Euro 56,71
Deduzioni	B19 ^a I19 ^b A2 ^c A19 ^d	I19 ^b A19 ^d A2 ^c B19 ^a
Superficie m ²	157.600	12.200
Qualità	SEMIN IRRIG	SEMINATIVO
Classe	1	3

> Intestazione attuale dell'immobile - totale intestati: 1

> 1. SOCIETA' AGRICOLA PARIONI DI LANCELOTTI VILLIAM & C. - SOCIETA' SEMPLICE (CF 00997620380)

sede in CODIGORO (FE)

Diritto di: Proprieta' per 1/1 (deriva dall'atto 1)

1. Atto del 18/12/2004 Pubblico ufficiale CARPANELLI PIETRO Sede CODIGORO (FE) Repertorio n. 57988 - MUTAMENTO DI DENOMINAZIONE O RAGIONE SOCIALE Trascrizione n. 121.1/2005 Reparto PI di FERRARA in atti dal 10/01/2005

Direzione Provinciale di Ferrara
Ufficio Provinciale - Territorio
Servizi Catastali

Data: **20/02/2026**
Ora: **09:53:32**
Numero Pratica: **T89213/2026**
Pag: **3 - Fine**

Legenda

- a) B19: Consorzio grande bonificazione ferrarese*
- b) I19: Consorzio grande bonificazione ferrarese*
- c) A2: Consorzio per opere idrauliche di 2a categoria (fra po - po di volano e mare adriatico)*
- d) A19: Consorzio grande bonificazione ferrarese*

Catasto fabbricati
Visura attuale per immobile
Situazione degli atti informatizzati al **04/03/2026**



Immobile di catasto fabbricati



Causali di aggiornamento ed annotazioni

Informazioni riportate negli atti del catasto al 04/03/2026

Dati identificativi: Comune di **CODIGORO (C814) (FE)**

Foglio **23** Particella **323**

Classamento:

Rendita: **Euro 59,50**

Categoria **C/2^a**, Classe **U**, Consistenza **24 m²**

Indirizzo: LOCALITA' DIAVOLO Piano T

Dati di superficie: Totale: **280 m²**

Ultimo atto di aggiornamento: VARIAZIONE NEL CLASSAMENTO del 08/05/2010 Pratica n. FE0103048 in atti dal 08/05/2010 VARIAZIONE DI CLASSAMENTO (n. 28610.1/2010)

Annotazioni: Classamento e rendita non rettificati entro dodici mesi dalla data di iscrizione in atti della dichiarazione (D.M. 701/94)

> Dati identificativi

Comune di **CODIGORO (C814) (FE)**

Foglio **23** Particella **323**

COSTITUZIONE del 08/05/2009 Pratica n. FE0087704
in atti dal 08/05/2009 COSTITUZIONE (n. 785.1/2009)

Particelle corrispondenti al catasto terreni

Comune di **CODIGORO (C814) (FE)**

Foglio **23** Particella **323**

> Indirizzo

LOCALITA' DIAVOLO Piano T

VARIAZIONE TOPONOMASTICA del 11/02/2010
Pratica n. FE0042005 in atti dal 11/02/2010
VARIAZIONE DI TOPONOMASTICA (n. 20174.1/2010)

➤ **Dati di classamento**

Rendita: **Euro 59,50**
Categoria **C/2^a**, Classe **U**, Consistenza **24 m²**

VARIAZIONE NEL CLASSAMENTO del 08/05/2010
Pratica n. FE0103048 in atti dal 08/05/2010
VARIAZIONE DI CLASSAMENTO (n. 28610.1/2010)

Annotazioni: Classamento e rendita non rettificati
entro dodici mesi dalla data di iscrizione in atti della
dichiarazione (D.M. 701/94)

➤ **Dati di superficie**

Totale: **280 m²**

Superficie di impianto pubblicata il 09/11/2015

Dati relativi alla planimetria: data di presentazione
08/05/2009, prot. n. FE0087704

➤ **Intestazione attuale dell'immobile - totale intestati: 1**

➤ **1. ZAGHI Sandro (CF ZGHSDR43T19C814L)**
nato a CODIGORO (FE) il 19/12/1943
Diritto di: Proprieta' per 1/1 Regime: bene
personale (deriva dall'atto 1)

1. Atto del 01/12/2009 Pubblico ufficiale CARPANELLI
PIETRO Sede CODIGORO (FE) Repertorio n. 63256 -
COMPRAVENDITA Nota presentata con Modello Unico
n. 14416.1/2009 Reparto PI di FERRARA in atti dal
28/12/2009

Visura telematica

Legenda

a) C/2: Magazzini e locali di deposito

Catasto fabbricati
Visura attuale per immobile
Situazione degli atti informatizzati al **04/03/2026**



Immobile di catasto fabbricati



Causali di aggiornamento ed annotazioni

Informazioni riportate negli atti del catasto al 04/03/2026

Dati identificativi: Comune di **CODIGORO (C814) (FE)**

Foglio **23** Particella **332** Subalterno **4**

Classamento:

Rendita: **Euro 920,58**

Categoria **A/3^a**, Classe **1**, Consistenza **11,5 vani**

Indirizzo: LOCALITA' GRAN LINEA n. 47 Piano T-1

Dati di superficie: Totale: **238 m²** Totale escluse aree scoperte ^{b)}: **238 m²**

Ultimo atto di aggiornamento: VARIAZIONE NEL CLASSAMENTO del 20/09/2016 Pratica n. FE0120969 in atti dal 20/09/2016 VARIAZIONE DI CLASSAMENTO (n. 75488.1/2016)

Annotazioni: Classamento e rendita validati

> Dati identificativi

Comune di **CODIGORO (C814) (FE)**

Foglio **23** Particella **332** Subalterno **4**

VARIAZIONE del 02/12/2015 Pratica n. FE0147724 in atti dal 02/12/2015 FRAZ. E FUSIONE CON CAMBIO DI DEST. (n. 88319.1/2015)

Particelle corrispondenti al catasto terreni

Comune di **CODIGORO (C814) (FE)**

Foglio **23** Particella **332**

> Indirizzo

LOCALITA' GRAN LINEA n. 47 Piano T-1

VARIAZIONE del 02/12/2015 Pratica n. FE0147724 in atti dal 02/12/2015 FRAZ. E FUSIONE CON CAMBIO DI DEST. (n. 88319.1/2015)

➤ **Dati di classamento**

Rendita: **Euro 920,58**
Categoria **A/3^a**, Classe **1**, Consistenza **11,5 vani**

VARIAZIONE NEL CLASSAMENTO del 20/09/2016
Pratica n. FE0120969 in atti dal 20/09/2016
VARIAZIONE DI CLASSAMENTO (n. 75488.1/2016)
Annotazioni: Classamento e rendita validati

➤ **Dati di superficie**

Totale: **238 m²**
Totale escluse aree scoperte ^{b)}: **238 m²**

VARIAZIONE del 02/12/2015 Pratica n. FE0147724 in
atti dal 02/12/2015 Protocollo NSD n. FRAZ. E
FUSIONE CON CAMBIO DI DEST. (n. 88319.1/2015)
Dati relativi alla planimetria: data di presentazione
02/12/2015, prot. n. FE0147724

➤ **Intestazione attuale dell'immobile - totale intestati: 1**

➤ **1. RIZZI Fosco (CF RZZFSC44D06C814L)**
nato a CODIGORO (FE) il 06/04/1944
Diritto di: Proprieta' per 1000/1000 (deriva dall'atto
1)

1. DENUNZIA (NEI PASSAGGI PER CAUSA DI
MORTE) del 31/08/2017 Pubblico ufficiale RIZZI Sede
CODIGORO (FE) - UU Sede COMACCHIO (FE)
Registrazione Volume 9990 n. 558 registrato in data
29/11/2017 - Voltura n. 7435.1/2017 - Pratica n.
FE0077911 in atti dal 07/12/2017

Visura telematica

Legenda

a) A/3: Abitazioni di tipo economico

b) Escluse le "superfici di balconi, terrazzi e aree scoperte pertinenziali e accessorie, comunicanti o non comunicanti"
- cfr. Provvedimento del Direttore dell'Agenzia delle Entrate 29 marzo 2013

Catasto terreni
Visura attuale per immobile
Situazione degli atti informatizzati al **04/03/2026**



Immobile di catasto terreni



Causali di aggiornamento ed annotazioni

Informazioni riportate negli atti del catasto al 04/03/2026

Dati identificativi: Comune di **CODIGORO (C814) (FE)**

Foglio **23** Particella **337**

Classamento:

Redditi: dominicale **Euro 115,82**

agrario **Euro 49,14**

Particella con qualità: **SEMIN IRRIG** di classe **1**

Superficie: **6.796 m²**

Ultimo atto di aggiornamento: TABELLA DI VARIAZIONE del 25/07/2023 Pratica n. FE0097476 in atti dal 30/11/2023 TRASMISSIONE DATI AGEA AI SENSI DEL DL 3.10.2006 N. 262 (n. 97476.1/2023)

Annotazioni: Variazione colturale eseguita ai sensi del DI 3.10.2006 n. 262, convertito con modificazioni nella legge 24.11.2006 n. 286 e successive modificazioni (anno 2023) - Eseguita a seguito di dichiarazione resa il 25/07/2023 all'Organismo Pagatore AGREA con la domanda 5663018 (Scheda validazione/fascicolo prot. n. PG/2023/550813)

> Dati identificativi

Comune di **CODIGORO (C814) (FE)**

Foglio **23** Particella **337**

FRAZIONAMENTO del 09/07/2015 Pratica n. FE0092077 in atti dal 09/07/2015 presentato il 08/07/2015 (n. 92077.1/2015)

Annotazione di immobile: Atto di aggiornamento non conforme all'art. 1, comma 8, D.M. n. 701/94

> Dati di classamento

Redditi: dominicale **Euro 115,82**

agrario **Euro 49,14**

Particella con qualità: **SEMIN IRRIG** di classe **1**

Superficie: **6.796 m²**

TABELLA DI VARIAZIONE del 25/07/2023 Pratica n. FE0097476 in atti dal 30/11/2023 TRASMISSIONE DATI AGEA AI SENSI DEL DL 3.10.2006 N. 262 (n. 97476.1/2023)

Annotazioni: Variazione colturale eseguita ai sensi del DI 3.10.2006 n. 262, convertito con modificazioni nella legge 24.11.2006 n. 286 e successive modificazioni (anno 2023) - Eseguita a seguito di dichiarazione resa il 25/07/2023 all'Organismo Pagatore AGREA con la domanda 5663018 (Scheda validazione/fascicolo prot. n. PG/2023/550813)

> **Intestazione attuale dell'immobile - totale intestati: 1**

> **1. FRAULINI Ivo (CF FRLVIO52L24D617Y)**
nato a FIUMALBO (MO) il 24/07/1952
Diritto di: Proprieta' per 1/1 (deriva dall'atto 1)

1. Atto del 29/10/2015 Pubblico ufficiale BOLOGNESI
CLAUDIO Sede CODIGORO (FE) Repertorio n. 1155 -
COMPRAVENDITA Nota presentata con Modello Unico
n. 12919.1/2015 Reparto PI di FERRARA in atti dal
06/11/2015

Visura telematica

Catasto terreni
Visura attuale per immobile
Situazione degli atti informatizzati al **04/03/2026**



Immobile di catasto terreni



Causali di aggiornamento ed annotazioni

Informazioni riportate negli atti del catasto al 04/03/2026

Dati identificativi: Comune di **CODIGORO (C814) (FE)**

Foglio **24** Particella **9**

Classamento:

Redditi: dominicale **Euro 249,55**

agrario **Euro 146,27**

Il reddito dominicale è stato calcolato tenendo conto delle seguenti deduzioni: A19^a) E19^b) A2^c) C33^d) B19^e)

Particella con qualità: **RISAIA** di classe **U**

Superficie: **20.230 m²**

Ultimo atto di aggiornamento: TABELLA DI VARIAZIONE del 09/07/2018 Pratica n. FE0075664 in atti dal 04/12/2018 TRASMISSIONE DATI AGEA AI SENSI DEL DL 3.10.2006 N. 262 (n. 4581.1/2018)

Annotazioni: Variazione culturale eseguita ai sensi del DI 3.10.2006 n. 262, convertito con modificazioni nella legge 24.11.2006 n. 286 e successive modificazioni (anno 2018) - Eseguita a seguito di dichiarazione resa il 09/07/2018 all'Organismo Pagatore AGREA con la domanda 3836471 (Scheda validazione/fascicolo prot. n. PG/2018/350812) - Classamento per parificazione con la qualita' 2 - SEMIN IRRIG, classe 01

> Dati identificativi

Comune di **CODIGORO (C814) (FE)**

Foglio **24** Particella **9**

Impianto meccanografico del 19/04/1975

> Dati di classamento

Redditi: dominicale **Euro 249,55**

agrario **Euro 146,27**

Il reddito dominicale è stato calcolato tenendo conto delle seguenti deduzioni: A19^a) E19^b) A2^c) C33^d) B19^e)

Particella con qualità: **RISAIA** di classe **U**

Superficie: **20.230 m²**

TABELLA DI VARIAZIONE del 09/07/2018 Pratica n. FE0075664 in atti dal 04/12/2018 TRASMISSIONE DATI AGEA AI SENSI DEL DL 3.10.2006 N. 262 (n. 4581.1/2018)

Annotazioni: Variazione culturale eseguita ai sensi del DI 3.10.2006 n. 262, convertito con modificazioni nella legge 24.11.2006 n. 286 e successive modificazioni (anno 2018) - Eseguita a seguito di dichiarazione resa il 09/07/2018 all'Organismo Pagatore AGREA con la domanda 3836471 (Scheda validazione/fascicolo prot. n. PG/2018/350812) - Classamento per parificazione con la qualita' 2 - SEMIN IRRIG, classe 01

➤ **Intestazione attuale dell'immobile - totale intestati: 1**

➤ **1. SUCCI LEONELLI Aldo
(CF SCCLDA48L29C814I)**

nato a CODIGORO (FE) il 29/07/1948

Diritto di: Proprietà per 1000/1000 (deriva dall'atto
1)

1. Atto del 28/06/1975 Pubblico ufficiale FABBRI O
Sede ADRIA (RO) Repertorio n. 20414 - UR Sede
ADRIA (RO) Registrazione n. 1520 registrato in data
03/07/1975 - Voltura n. 5582 in atti dal 26/08/1982

Visura telematica

Legenda

- a) A19: Consorzio grande bonificazione ferrarese
- b) E19: Consorzio grande bonificazione ferrarese
- c) A2: Consorzio per opere idrauliche di 2a categoria (fra po - po di volano e mare adriatico)
- d) C33: Consorzio grande bonificazione ferrarese (fitto d'acqua)
- e) B19: Consorzio grande bonificazione ferrarese

Catasto terreni
Visura attuale per immobile
Situazione degli atti informatizzati al 02/02/2026



Immobile di catasto terreni



Causali di aggiornamento ed annotazioni

Informazioni riportate negli atti del catasto al 02/02/2026

Dati identificativi: Comune di CODIGORO (C814) (FE)

Foglio 24 Particella 1

Classamento:

Redditi: dominicale Euro 1.083,12

agrario Euro 634,87

Il reddito dominicale è stato calcolato tenendo conto delle seguenti deduzioni: A19^a) E19^b) A2^c) C33^d) B19^e)

Particella con qualità: RISAIA di classe U

Superficie: 87.805 m²

Ultimo atto di aggiornamento: TABELLA DI VARIAZIONE del 09/07/2018 Pratica n. FE0075661 in atti dal 04/12/2018 TRASMISSIONE DATI AGEA AI SENSI DEL DL 3.10.2006 N. 262 (n. 4578.1/2018)

Annotazioni: Variazione culturale eseguita ai sensi del DI 3.10.2006 n. 262, convertito con modificazioni nella legge 24.11.2006 n. 286 e successive modificazioni (anno 2018) - Eseguita a seguito di dichiarazione resa il 09/07/2018 all'Organismo Pagatore AGREA con la domanda 3836471 (Scheda validazione/fascicolo prot. n. PG/2018/350812) - Classamento per parificazione con la qualita' 2 - SEMIN IRRIG, classe 01

> **Dati identificativi**

Comune di CODIGORO (C814) (FE)

Foglio 24 Particella 1

Impianto meccanografico del 19/04/1975

> **Dati di classamento**

Redditi: dominicale Euro 1.083,12

agrario Euro 634,87

Il reddito dominicale è stato calcolato tenendo conto delle seguenti deduzioni: A19^a) E19^b) A2^c) C33^d) B19^e)

Particella con qualità: RISAIA di classe U

Superficie: 87.805 m²

TABELLA DI VARIAZIONE del 09/07/2018 Pratica n. FE0075661 in atti dal 04/12/2018 TRASMISSIONE DATI AGEA AI SENSI DEL DL 3.10.2006 N. 262 (n. 4578.1/2018)

Annotazioni: Variazione culturale eseguita ai sensi del DI 3.10.2006 n. 262, convertito con modificazioni nella legge 24.11.2006 n. 286 e successive modificazioni (anno 2018) - Eseguita a seguito di dichiarazione resa il 09/07/2018 all'Organismo Pagatore AGREA con la domanda 3836471 (Scheda validazione/fascicolo prot. n. PG/2018/350812) - Classamento per parificazione con la qualita' 2 - SEMIN IRRIG, classe 01

> **Intestazione attuale dell'immobile - totale intestati: 1**

> **1. SUCCI LEONELLI Aldo
(CF SCCLDA48L29C814I)**

nato a CODIGORO (FE) il 29/07/1948

Diritto di: Proprietà per 1000/1000 (deriva dall'atto
1)

1. VOLTURA D'UFFICIO del 18/06/1992 - Voltura.5/1992
in atti dal 18/06/1992

Visura telematica

Legenda

- a) A19: Consorzio grande bonificazione ferrarese
- b) E19: Consorzio grande bonificazione ferrarese
- c) A2: Consorzio per opere idrauliche di 2a categoria (fra po - po di volano e mare adriatico)
- d) C33: Consorzio grande bonificazione ferrarese (fitto d'acqua)
- e) B19: Consorzio grande bonificazione ferrarese

Catasto terreni
Visura attuale per immobile
Situazione degli atti informatizzati al **04/03/2026**



Immobile di catasto terreni



Causali di aggiornamento ed annotazioni

Informazioni riportate negli atti del catasto al 04/03/2026

Dati identificativi: Comune di **CODIGORO (C814) (FE)**

Foglio **24** Particella **11**

Classamento:

Redditi: dominicale **Euro 227,64**

agrario **Euro 108,46**

Il reddito dominicale è stato calcolato tenendo conto delle seguenti deduzioni: B19^a) A19^b) A2^c) E19^d)

Particella con qualità: **RISAIA** di classe **U**

Superficie: **15.000 m²**

Ultimo atto di aggiornamento: TABELLA DI VARIAZIONE del 11/06/2018 Pratica n. FE0075665 in atti dal 04/12/2018 TRASMISSIONE DATI AGEA AI SENSI DEL DL 3.10.2006 N. 262 (n. 4582.1/2018)

Annotazioni: Variazione culturale eseguita ai sensi del DI 3.10.2006 n. 262, convertito con modificazioni nella legge 24.11.2006 n. 286 e successive modificazioni (anno 2018) - Eseguita a seguito di dichiarazione resa il 11/06/2018 all'Organismo Pagatore AGREA con la domanda 3814869 (Scheda validazione/fascicolo prot. n. PG/2018/376686) - Classamento per parificazione con la qualita' 2 - SEMIN IRRIG, classe 01

> Dati identificativi

Comune di **CODIGORO (C814) (FE)**

Foglio **24** Particella **11**

Impianto meccanografico del 19/04/1975

> Dati di classamento

Redditi: dominicale **Euro 227,64**

agrario **Euro 108,46**

Il reddito dominicale è stato calcolato tenendo conto delle seguenti deduzioni: B19^a) A19^b) A2^c) E19^d)

Particella con qualità: **RISAIA** di classe **U**

Superficie: **15.000 m²**

TABELLA DI VARIAZIONE del 11/06/2018 Pratica n. FE0075665 in atti dal 04/12/2018 TRASMISSIONE DATI AGEA AI SENSI DEL DL 3.10.2006 N. 262 (n. 4582.1/2018)

Annotazioni: Variazione culturale eseguita ai sensi del DI 3.10.2006 n. 262, convertito con modificazioni nella legge 24.11.2006 n. 286 e successive modificazioni (anno 2018) - Eseguita a seguito di dichiarazione resa il 11/06/2018 all'Organismo Pagatore AGREA con la domanda 3814869 (Scheda validazione/fascicolo prot. n. PG/2018/376686) - Classamento per parificazione con la qualita' 2 - SEMIN IRRIG, classe 01

› Intestazione attuale dell'immobile - totale intestati: 2

- | | |
|--|--|
| <p>› 1. BARBONI Debora
(CF BRBDBR52L58C814H)
nata a CODIGORO (FE) il 18/07/1952
Diritto di: Proprieta' per 1/2 (deriva dall'atto 1)</p> <p>› 2. BARBONI Massimo
(CF BRBMSM56L01C814D)
nato a CODIGORO (FE) il 01/07/1956
Diritto di: Proprieta' per 1/2 (deriva dall'atto 1)</p> | <p>1. SUCCESSIONE EX LEGE di GRANDINI GABRIELLA del 04/10/2023 Sede COMACCHIO (FE) Registrazione Volume 88888 n. 264270 registrato in data 13/06/2024 - Trascrizione n. 9019.1/2024 Reparto PI di FERRARA in atti dal 26/06/2024</p> |
|--|--|
-

Visura telematica

Legenda

- a) B19: Consorzio grande bonificazione ferrarese
- b) A19: Consorzio grande bonificazione ferrarese
- c) A2: Consorzio per opere idrauliche di 2a categoria (fra po - po di volano e mare adriatico)
- d) E19: Consorzio grande bonificazione ferrarese

Catasto terreni
Visura attuale per immobile
Situazione degli atti informatizzati al **04/03/2026**



Immobile di catasto terreni



Causali di aggiornamento ed annotazioni

Informazioni riportate negli atti del catasto al 04/03/2026

Dati identificativi: Comune di **CODIGORO (C814) (FE)**

Foglio **24** Particella **12**

Classamento:

Redditi: dominicale **Euro 890,53**

agrario **Euro 424,28**

Il reddito dominicale è stato calcolato tenendo conto delle seguenti deduzioni: E19^a) A19^b) A2^c) B19^d)

Particella con qualità: **RISAIA** di classe **U**

Superficie: **58.680 m²**

Ultimo atto di aggiornamento: TABELLA DI VARIAZIONE del 14/06/2021 Pratica n. FE0075087 in atti dal 14/12/2021 TRASMISSIONE DATI AGEA AI SENSI DEL DL 3.10.2006 N. 262 (n. 75087.1/2021)

Annotazioni: - classamento per parificazione con la qualità 2 - SEMIN IRRIG, classe 01 - Variazione colturale eseguita ai sensi del DL 3.10.2006 n. 262, convertito con modificazioni nella legge 24.11.2006 n. 286 e successive modificazioni (anno 2021) - Eseguita a seguito di dichiarazione resa il 14/06/2021 all'Organismo Pagatore AGREA con la domanda 4318849 (Scheda validazione/fascicolo prot. n. PG/2021/518829)

> Dati identificativi

Comune di **CODIGORO (C814) (FE)**

Foglio **24** Particella **12**

Impianto meccanografico del 19/04/1975

> Dati di classamento

Redditi: dominicale **Euro 890,53**

agrario **Euro 424,28**

Il reddito dominicale è stato calcolato tenendo conto delle seguenti deduzioni: E19^a) A19^b) A2^c) B19^d)

Particella con qualità: **RISAIA** di classe **U**

Superficie: **58.680 m²**

TABELLA DI VARIAZIONE del 14/06/2021 Pratica n. FE0075087 in atti dal 14/12/2021 TRASMISSIONE DATI AGEA AI SENSI DEL DL 3.10.2006 N. 262 (n. 75087.1/2021)

Annotazioni: - classamento per parificazione con la qualità 2 - SEMIN IRRIG, classe 01 - Variazione colturale eseguita ai sensi del DL 3.10.2006 n. 262, convertito con modificazioni nella legge 24.11.2006 n. 286 e successive modificazioni (anno 2021) - Eseguita a seguito di dichiarazione resa il 14/06/2021 all'Organismo Pagatore AGREA con la domanda 4318849 (Scheda validazione/fascicolo prot. n. PG/2021/518829)

➤ **Intestazione attuale dell'immobile - totale intestati: 1**

➤ **1. TONELLO Ronni
(CF TNLRNN80T13C814X)**

nato a CODIGORO (FE) il 13/12/1980

Diritto di: Proprieta' per 1/1 (deriva dall'atto 1)

1. Atto del 14/02/2014 Pubblico ufficiale BOLOGNESI
CLAUDIO Sede CODIGORO (FE) Repertorio n. 536 -
COMPRAVENDITA Nota presentata con Modello Unico
n. 1348.1/2014 Reparto PI di FERRARA in atti dal
20/02/2014

Visura telematica

Legenda

- a) E19: Consorzio grande bonificazione ferrarese*
- b) A19: Consorzio grande bonificazione ferrarese*
- c) A2: Consorzio per opere idrauliche di 2a categoria (fra po - po di volano e mare adriatico)*
- d) B19: Consorzio grande bonificazione ferrarese*

Catasto terreni
Visura attuale per immobile
Situazione degli atti informatizzati al **04/03/2026**



Immobile di catasto terreni



Causali di aggiornamento ed annotazioni

Informazioni riportate negli atti del catasto al 04/03/2026

Dati identificativi: Comune di **CODIGORO (C814) (FE)**

Foglio **24** Particella **17**

Classamento:

Redditi: dominicale **Euro 169,97**

agrario **Euro 80,98**

Il reddito dominicale è stato calcolato tenendo conto delle seguenti deduzioni: A19^a A2^b B19^c E19^d

Particella con qualità: **RISAIA** di classe **U**

Superficie: **11.200 m²**

Ultimo atto di aggiornamento: TABELLA DI VARIAZIONE del 14/12/2011 Pratica n. FE0183033 in atti dal 14/12/2011 TRASMISSIONE DATI AGEA AI SENSI DEL DL 3.10.2006 N.262 (n. 4911.1/2011)

Annotazioni: VARIAZIONE COLTURALE ESEGUITA AI SENSI DEL DL 3.10.2006 N. 262, CONVERTITO CON MODIFICAZIONI NELLA LEGGE 24.11.2006 N. 286 E SUCCESSIVE MODIFICAZIONI (ANNO 2011) - CLASSAMENTO PER PARIFICAZIONE CON LA QUALITA' 2 - SEMIN IRRIG , CLASSE 01

> Dati identificativi

Comune di **CODIGORO (C814) (FE)**

Foglio **24** Particella **17**

Impianto meccanografico del 19/04/1975

> Dati di classamento

Redditi: dominicale **Euro 169,97**

agrario **Euro 80,98**

Il reddito dominicale è stato calcolato tenendo conto delle seguenti deduzioni: A19^a A2^b B19^c E19^d

Particella con qualità: **RISAIA** di classe **U**

Superficie: **11.200 m²**

TABELLA DI VARIAZIONE del 14/12/2011 Pratica n. FE0183033 in atti dal 14/12/2011 TRASMISSIONE DATI AGEA AI SENSI DEL DL 3.10.2006 N.262 (n. 4911.1/2011)

Annotazioni: VARIAZIONE COLTURALE ESEGUITA AI SENSI DEL DL 3.10.2006 N. 262, CONVERTITO CON MODIFICAZIONI NELLA LEGGE 24.11.2006 N. 286 E SUCCESSIVE MODIFICAZIONI (ANNO 2011) - CLASSAMENTO PER PARIFICAZIONE CON LA QUALITA' 2 - SEMIN IRRIG , CLASSE 01

➤ **Intestazione attuale dell'immobile - totale intestati: 1**

➤ **1. TONELLO Ronni
(CF TNLRNN80T13C814X)**

nato a CODIGORO (FE) il 13/12/1980

Diritto di: Proprieta' per 1/1 (deriva dall'atto 1)

1. Atto del 14/02/2014 Pubblico ufficiale BOLOGNESI
CLAUDIO Sede CODIGORO (FE) Repertorio n. 536 -
COMPRAVENDITA Nota presentata con Modello Unico
n. 1348.1/2014 Reparto PI di FERRARA in atti dal
20/02/2014

Visura telematica

Legenda

- a) A19: Consorzio grande bonificazione ferrarese*
- b) A2: Consorzio per opere idrauliche di 2a categoria (fra po - po di volano e mare adriatico)*
- c) B19: Consorzio grande bonificazione ferrarese*
- d) E19: Consorzio grande bonificazione ferrarese*

Catasto terreni
Visura attuale per immobile
Situazione degli atti informatizzati al 29/01/2026



Immobile di catasto terreni



Causali di aggiornamento ed annotazioni

Informazioni riportate negli atti del catasto al 29/01/2026

Dati identificativi: Comune di CODIGORO (C814) (FE)

Foglio 67 Particella 31

Classamento:

Redditi: dominicale Euro 849,03

agrario Euro 400,42

Il reddito dominicale è stato calcolato tenendo conto delle seguenti deduzioni: A19^a F19^b A2^c B19^d

Particella con qualità: RISAIA di classe U

Superficie: 55.380 m²

Ultimo atto di aggiornamento: TABELLA DI VARIAZIONE del 22/12/2009 Pratica n. FE0284589 in atti dal 22/12/2009 TRASMISSIONE DATI AGEA AI SENSI DEL DL 3.10.2006 N.262 (n. 12958.1/2009)

Annotazioni: VARIAZIONE COLTURALE ESEGUITA AI SENSI DEL DL 3.10.2006 N. 262, CONVERTITO CON MODIFICAZIONI NELLA LEGGE 24.11.2006 N. 286 E SUCCESSIVE MODIFICAZIONI (ANNO 2009) - CLASSAMENTO PER PARIFICAZIONE CON LA QUALITA' 2 - SEMIN IRRIG , CLASSE 01

> **Dati identificativi**

Comune di CODIGORO (C814) (FE)

Foglio 67 Particella 31

Impianto meccanografico del 19/04/1975

> **Dati di classamento**

Redditi: dominicale Euro 849,03

agrario Euro 400,42

Il reddito dominicale è stato calcolato tenendo conto delle seguenti deduzioni: A19^a F19^b A2^c B19^d

Particella con qualità: RISAIA di classe U

Superficie: 55.380 m²

TABELLA DI VARIAZIONE del 22/12/2009 Pratica n. FE0284589 in atti dal 22/12/2009 TRASMISSIONE DATI AGEA AI SENSI DEL DL 3.10.2006 N.262 (n. 12958.1/2009)

Annotazioni: VARIAZIONE COLTURALE ESEGUITA AI SENSI DEL DL 3.10.2006 N. 262, CONVERTITO CON MODIFICAZIONI NELLA LEGGE 24.11.2006 N. 286 E SUCCESSIVE MODIFICAZIONI (ANNO 2009) - CLASSAMENTO PER PARIFICAZIONE CON LA QUALITA' 2 - SEMIN IRRIG , CLASSE 01

› **Intestazione attuale dell'immobile - totale intestati: 1**

› **1. ZANELLATI Diego
(CF ZNLDGI72T27C814T)**

nato a CODIGORO (FE) il 27/12/1972

Diritto di: Proprieta' per 1/1 (deriva dall'atto 1)

1. Atto del 20/06/2011 Pubblico ufficiale ALBERTI CARLO ALBERTO Sede MIGLIARINO (FE) Repertorio n. 118456 - COMPRAVENDITA Nota presentata con Modello Unico n. 7103.1/2011 Reparto PI di FERRARA in atti dal 23/06/2011

Visura telematica

Legenda

a) A19: Consorzio grande bonificazione ferrarese

b) F19: Consorzio grande bonificazione ferrarese

c) A2: Consorzio per opere idrauliche di 2a categoria (fra po - po di volano e mare adriatico)

d) B19: Consorzio grande bonificazione ferrarese

Catasto terreni
Visura attuale per immobile
Situazione degli atti informatizzati al 30/01/2026



Immobile di catasto terreni



Causali di aggiornamento ed annotazioni

Informazioni riportate negli atti del catasto al 30/01/2026

Dati identificativi: Comune di CODIGORO (C814) (FE)

Foglio 67 Particella 85

Classamento:

Redditi: dominicale Euro 0,00

agrario Euro 0,28

Il reddito dominicale è stato calcolato tenendo conto delle seguenti deduzioni: B19^a) A19^b) A2^c) F19^d)

Particella con qualità: INCOLT PROD di classe U

Superficie: 1.812 m²

Ultimo atto di aggiornamento: TABELLA DI VARIAZIONE del 08/07/2025 Pratica n. FE0109559 in atti dal 22/11/2025 TRASMISSIONE DATI AGEA AI SENSI DEL DL 3.10.2006 N. 262 (n. 109559.1/2025)

Annotazioni: Variazione colturale eseguita ai sensi del DI 3.10.2006 n. 262, convertito con modificazioni nella legge 24.11.2006 n. 286 e successive modificazioni (anno 2025) - Eseguita a seguito di dichiarazione resa il 08/07/2025 all'Organismo Pagatore AGREA con la domanda 5978011 (Scheda validazione/fascicolo prot. n. PG/2025/578314)

> **Dati identificativi**

Comune di CODIGORO (C814) (FE)

Foglio 67 Particella 85

VARIAZIONE D'UFFICIO del 05/06/1978 in atti dal 26/08/1982 (n. 6382)

> **Dati di classamento**

Redditi: dominicale Euro 0,00

agrario Euro 0,28

Il reddito dominicale è stato calcolato tenendo conto delle seguenti deduzioni: B19^a) A19^b) A2^c) F19^d)

Particella con qualità: INCOLT PROD di classe U

Superficie: 1.812 m²

TABELLA DI VARIAZIONE del 08/07/2025 Pratica n. FE0109559 in atti dal 22/11/2025 TRASMISSIONE DATI AGEA AI SENSI DEL DL 3.10.2006 N. 262 (n. 109559.1/2025)

Annotazioni: Variazione colturale eseguita ai sensi del DI 3.10.2006 n. 262, convertito con modificazioni nella legge 24.11.2006 n. 286 e successive modificazioni (anno 2025) - Eseguita a seguito di dichiarazione resa il 08/07/2025 all'Organismo Pagatore AGREA con la domanda 5978011 (Scheda validazione/fascicolo prot. n. PG/2025/578314)

➤ **Intestazione attuale dell'immobile - totale intestati: 1**

➤ **1. DEMANIO DELLO STATO OPERE DI
BONIFICA
(CF 80193210582)**

Diritto di: Proprietà per 1000/1000 (deriva dall'atto
1)

1. Atto del 19/10/1990 Pubblico ufficiale BISSI M Sede
FERRARA (FE) Repertorio n. 30153 - UR Sede
FERRARA (FE) Registrazione n. 3974 registrato in data
08/11/1990 - Voltura n. 3084.1/1990 in atti dal
08/04/1991

Visura telematica

Legenda

- a) B19: Consorzio grande bonificazione ferrarese*
- b) A19: Consorzio grande bonificazione ferrarese*
- c) A2: Consorzio per opere idrauliche di 2a categoria (fra po - po di volano e mare adriatico)*
- d) F19: Consorzio grande bonificazione ferrarese*

Catasto terreni

Visura attuale per immobile

Situazione degli atti informatizzati al **04/03/2026**

**Immobile di catasto terreni****Causali di aggiornamento ed annotazioni****Informazioni riportate negli atti del catasto al 04/03/2026****Dati identificativi:** Comune di **CODIGORO (C814) (FE)**Foglio **24** Particella **23****Classamento:****Redditi:** dominicale **Euro 610,84**agrario **Euro 291,02****Il reddito dominicale è stato calcolato tenendo conto delle seguenti deduzioni:** B19^a A19^b A2^c E19^dParticella con qualità: **RISAIA** di classe **U**Superficie: **40.250 m²****Ultimo atto di aggiornamento:** TABELLA DI VARIAZIONE del 14/12/2011 Pratica n. FE0183034 in atti dal 14/12/2011 TRASMISSIONE DATI AGEA AI SENSI DEL DL 3.10.2006 N.262 (n. 4912.1/2011)**Annotazioni:** VARIAZIONE COLTURALE ESEGUITA AI SENSI DEL DL 3.10.2006 N. 262, CONVERTITO CON MODIFICAZIONI NELLA LEGGE 24.11.2006 N. 286 E SUCCESSIVE MODIFICAZIONI (ANNO 2011) - CLASSAMENTO PER PARIFICAZIONE CON LA QUALITA' 2 - SEMIN IRRIG , CLASSE 01**> Dati identificativi**Comune di **CODIGORO (C814) (FE)**Foglio **24** Particella **23**

Impianto meccanografico del 19/04/1975

> Dati di classamento**Redditi:** dominicale **Euro 610,84**agrario **Euro 291,02****Il reddito dominicale è stato calcolato tenendo conto delle seguenti deduzioni:** B19^a A19^b A2^c E19^dParticella con qualità: **RISAIA** di classe **U**Superficie: **40.250 m²**

TABELLA DI VARIAZIONE del 14/12/2011 Pratica n. FE0183034 in atti dal 14/12/2011 TRASMISSIONE DATI AGEA AI SENSI DEL DL 3.10.2006 N.262 (n. 4912.1/2011)

Annotazioni: VARIAZIONE COLTURALE ESEGUITA AI SENSI DEL DL 3.10.2006 N. 262, CONVERTITO CON MODIFICAZIONI NELLA LEGGE 24.11.2006 N. 286 E SUCCESSIVE MODIFICAZIONI (ANNO 2011) - CLASSAMENTO PER PARIFICAZIONE CON LA QUALITA' 2 - SEMIN IRRIG , CLASSE 01

➤ **Intestazione attuale dell'immobile - totale intestati: 1**

➤ **1. TONELLO Ronni
(CF TNLRNN80T13C814X)**

nato a CODIGORO (FE) il 13/12/1980

Diritto di: Proprieta' per 1/1 con patto di riservato
dominio (deriva dall'atto 1)

1. VOLTURA D'UFFICIO del 27/02/2006 - RETT.
FORMADIPOSSESSO Voltura n. 1681.1/2011 - Pratica
n. FE0047164 in atti dal 18/03/2011

Visura telematica

Legenda

- a) B19: Consorzio grande bonificazione ferrarese*
- b) A19: Consorzio grande bonificazione ferrarese*
- c) A2: Consorzio per opere idrauliche di 2a categoria (fra po - po di volano e mare adriatico)*
- d) E19: Consorzio grande bonificazione ferrarese*

Catasto terreni
Visura attuale per immobile
Situazione degli atti informatizzati al **04/03/2026**



Immobile di catasto terreni



Causali di aggiornamento ed annotazioni

Informazioni riportate negli atti del catasto al 04/03/2026

Dati identificativi: Comune di **CODIGORO (C814) (FE)**

Foglio **52** Particella **149**

Classamento:

Redditi: dominicale **Euro 509,99**

agrario **Euro 295,22**

Il reddito dominicale è stato calcolato tenendo conto delle seguenti deduzioni: F19^a) B19^b) A2^c) A19^d) C33^e)

Particella con qualità: **SEMIN IRRIG** di classe **1**

Superficie: **40.830 m²**

Ultimo atto di aggiornamento: TABELLA DI VARIAZIONE del 12/07/2021 Pratica n. FE0068422 in atti dal 13/12/2021 TRASMISSIONE DATI AGEA AI SENSI DEL DL 3.10.2006 N. 262 (n. 68422.1/2021)

Annotazioni: Variazione culturale eseguita ai sensi del DI 3.10.2006 n. 262, convertito con modificazioni nella legge 24.11.2006 n. 286 e successive modificazioni (anno 2021) - Eseguita a seguito di dichiarazione resa il 12/07/2021 all'Organismo Pagatore AGREA con la domanda 4336300 (Scheda validazione/fascicolo prot. n. PG/2021/651632)

> Dati identificativi

Comune di **CODIGORO (C814) (FE)**

Foglio **52** Particella **149**

VARIAZIONE D'UFFICIO del 29/05/1978 in atti dal 18/06/1981 (n. 15281)

> Dati di classamento

Redditi: dominicale **Euro 509,99**

agrario **Euro 295,22**

Il reddito dominicale è stato calcolato tenendo conto delle seguenti deduzioni: F19^a) B19^b) A2^c) A19^d) C33^e)

Particella con qualità: **SEMIN IRRIG** di classe **1**

Superficie: **40.830 m²**

TABELLA DI VARIAZIONE del 12/07/2021 Pratica n. FE0068422 in atti dal 13/12/2021 TRASMISSIONE DATI AGEA AI SENSI DEL DL 3.10.2006 N. 262 (n. 68422.1/2021)

Annotazioni: Variazione culturale eseguita ai sensi del DI 3.10.2006 n. 262, convertito con modificazioni nella legge 24.11.2006 n. 286 e successive modificazioni (anno 2021) - Eseguita a seguito di dichiarazione resa il 12/07/2021 all'Organismo Pagatore AGREA con la domanda 4336300 (Scheda validazione/fascicolo prot. n. PG/2021/651632)

➤ **Intestazione attuale dell'immobile - totale intestati: 2**

➤ **1. CREMONINI Lodice
(CF CRMLDC35C42C814N)**

nata a CODIGORO (FE) il 02/03/1935
Diritto di: Proprieta' per 1/2 (deriva dall'atto 1)

1. DENUNZIA (NEI PASSAGGI PER CAUSA DI MORTE) del 18/04/2012 - UU Sede FERRARA (FE)
Registrazione Volume 9990 n. 953 registrato in data 05/04/2013 - SUCCESSIONE DI TAGLIATI DINO
Voltura n. 2802.1/2013 - Pratica n. FE0057014 in atti dal 30/04/2013

➤ **2. TAGLIATI Antonio
(CF TGLNTN58H08C814W)**

nato a CODIGORO (FE) il 08/06/1958
Diritto di: Proprieta' per 1/2 (deriva dall'atto 1)

Visura telematica

Legenda

- a) F19: Consorzio grande bonificazione ferrarese
- b) B19: Consorzio grande bonificazione ferrarese
- c) A2: Consorzio per opere idrauliche di 2a categoria (fra po - po di volano e mare adriatico)
- d) A19: Consorzio grande bonificazione ferrarese
- e) C33: Consorzio grande bonificazione ferrarese (fitto d'acqua)

Catasto terreni
Visura attuale per immobile
Situazione degli atti informatizzati al 02/02/2026



Immobile di catasto terreni



Causali di aggiornamento ed annotazioni

Informazioni riportate negli atti del catasto al 02/02/2026

Dati identificativi: Comune di CODIGORO (C814) (FE)

Foglio 24 Particella 24

Classamento:

Particella divisa in 2 porzioni

Totali particella:

Redditi: dominicale Euro 730,06

agrario Euro 417,70

Superficie: 57.770 m²

Il reddito dominicale è stato calcolato tenendo conto delle eventuali deduzioni indicate in tabella

Porzione	AA	AB
Reddito dominicale	Euro 636,91	Euro 93,15
Reddito agrario	Euro 373,32	Euro 44,38
Deduzioni	A19 ^a) B19 ^b) E19 ^c) C33 ^d) A2 ^e)	A2 ^e) E19 ^c) B19 ^b) A19 ^a)
Superficie m ²	51.632	6.138
Qualità	SEMIN IRRIG	RISAIA
Classe	1	U

Ultimo atto di aggiornamento: TABELLA DI VARIAZIONE del 10/06/2022 Pratica n. FE0122769 in atti dal 28/11/2022 TRASMISSIONE DATI AGEA AI SENSI DEL DL 3.10.2006 N. 262 (n. 122769.1/2022)

Annotazioni: porzione AB: classamento per parificazione con la qualità 2 - SEMIN IRRIG, classe 01 - Variazione culturale eseguita ai sensi del DL 3.10.2006 n. 262, convertito con modificazioni nella legge 24.11.2006 n. 286 e successive modificazioni (anno 2022) - Eseguita a seguito di dichiarazione resa il 10/06/2022 all'Organismo Pagatore AGREA con la domanda 2479134 (Scheda validazione/fascicolo prot. n. PG/2022/490933)

> Dati identificativi

Comune di **CODIGORO (C814) (FE)**
Foglio **24** Particella **24**

Impianto meccanografico del 19/04/1975

> Dati di classamento

Particella divisa in **2** porzioni

Totali particella:

Redditi: dominicale **Euro 730,06**

agrario **Euro 417,70**

Superficie: **57.770 m²**

Il reddito dominicale è stato calcolato tenendo conto delle eventuali deduzioni indicate in tabella

Porzione	AA	AB
Reddito dominicale	Euro 636,91	Euro 93,15
Reddito agrario	Euro 373,32	Euro 44,38
Deduzioni	A19 ^a) B19 ^b) E19 ^c) C33 ^d) A2 ^e)	A2 ^e) E19 ^c) B19 ^b) A19 ^a)
Superficie m ²	51.632	6.138
Qualità	SEMIN IRRIG	RISAIA
Classe	1	U

TABELLA DI VARIAZIONE del 10/06/2022 Pratica n. FE0122769 in atti dal 28/11/2022 TRASMISSIONE DATI AGEA AI SENSI DEL DL 3.10.2006 N. 262 (n. 122769.1/2022)

Annotazioni: porzione AB: classamento per parificazione con la qualità 2 - SEMIN IRRIG, classe 01 - Variazione colturale eseguita ai sensi del DL 3.10.2006 n. 262, convertito con modificazioni nella legge 24.11.2006 n. 286 e successive modificazioni (anno 2022) - Eseguita a seguito di dichiarazione resa il 10/06/2022 all'Organismo Pagatore AGREA con la domanda 2479134 (Scheda validazione/fascicolo prot. n. PG/2022/490933)

> Intestazione attuale dell'immobile - totale intestati: 1

> **1. SUCCI LEONELLI Aldo**
(CF SCCLDA48L29C814I)
nato a CODIGORO (FE) il 29/07/1948
Diritto di: Proprietà per 1000/1000 (deriva dall'atto 1)

1. VOLTURA D'UFFICIO del 18/06/1992 - Voltura.5/1992 in atti dal 18/06/1992

Legenda

- a) A19: Consorzio grande bonificazione ferrarese*
- b) B19: Consorzio grande bonificazione ferrarese*
- c) E19: Consorzio grande bonificazione ferrarese*
- d) C33: Consorzio grande bonificazione ferrarese (fitto d'acqua)*
- e) A2: Consorzio per opere idrauliche di 2a categoria (fra po - po di volano e mare adriatico)*

Catasto terreni

Visura attuale per immobile

Situazione degli atti informatizzati al 20/02/2026

**Immobile di catasto terreni****Causali di aggiornamento ed annotazioni****Informazioni riportate negli atti del catasto al 20/02/2026****Dati identificativi:** Comune di CODIGORO (C814) (FE)

Foglio 52 Particella 133

Classamento:

Particella divisa in 2 porzioni

Totali particella:

Redditi: dominicale Euro 673,86

agrario Euro 327,51

Superficie: 47.805 m²**Il reddito dominicale è stato calcolato tenendo conto delle eventuali deduzioni indicate in tabella**

Porzione	AA	AB
Reddito dominicale	Euro 613,24	Euro 60,62
Reddito agrario	Euro 289,22	Euro 38,29
Deduzioni	A19 ^a) F19 ^b) A2 ^c) B19 ^d)	B19 ^d) F19 ^b) A19 ^a) A2 ^c)
Superficie m ²	40.000	7.805
Qualità	SEMIN IRRIG	SEMINATIVO
Classe	1	2

Ultimo atto di aggiornamento: TABELLA DI VARIAZIONE del 08/03/2007 Pratica n. FE0039674 in atti dal 08/03/2007 TRASMISSIONE DATI AI SENSI DEL DECRETO 262 DEL 3 OTTOBRE 2006 (n. 9225.1/2007)**Annotazioni:** VARIAZIONE CULTURALE EX D.L. N. 262/06 - QUALITA' DICHIARATA O PARIFICATA A CULTURA PRESENTE NEL QUADRO TARIFFARIO

> **Dati identificativi**

Comune di **CODIGORO (C814) (FE)**
Foglio **52** Particella **133**

Impianto meccanografico del 19/04/1975

> **Dati di classamento**

Particella divisa in **2** porzioni
Totali particella:
Redditi: dominicale **Euro 673,86**
 agrario **Euro 327,51**

Superficie: **47.805 m²**

Il reddito dominicale è stato calcolato tenendo conto delle eventuali deduzioni indicate in tabella

TABELLA DI VARIAZIONE del 08/03/2007 Pratica n. FE0039674 in atti dal 08/03/2007 TRASMISSIONE DATI AI SENSI DEL DECRETO 262 DEL 3 OTTOBRE 2006 (n. 9225.1/2007)

Annotazioni: VARIAZIONE CULTURALE EX D.L. N. 262/06 - QUALITA' DICHIARATA O PARIFICATA A CULTURA PRESENTE NEL QUADRO TARIFFARIO

Porzione	AA	AB
Reddito dominicale	Euro 613,24	Euro 60,62
Reddito agrario	Euro 289,22	Euro 38,29
Deduzioni	A19 ^a) F19 ^b) A2 ^c) B19 ^d)	B19 ^d) F19 ^b) A19 ^a) A2 ^c)
Superficie m ²	40.000	7.805
Qualità	SEMIN IRRIG	SEMINATIVO
Classe	1	2

➤ **Intestazione attuale dell'immobile - totale intestati: 2**

➤ **1. AMORUSO Maria**
(CF MRSMRA47A41L328X)
nata a TRANI (BT) il 01/01/1947
Diritto di: Proprieta' per 1/2 (deriva dall'atto 1)

1. DENUNZIA (NEI PASSAGGI PER CAUSA DI MORTE) del 11/09/2016 Pubblico ufficiale TOSCHI Sede CODIGORO (FE) - UU Sede COMACCHIO (FE) Registrazione Volume 9990 n. 395 registrato in data 17/08/2017 - Voltura n. 5319.1/2017 - Pratica n. FE0052911 in atti dal 28/08/2017

➤ **2. TOSCHI Alessandro**
(CF TSCLSN85T20G916B)
nato a PORTOMAGGIORE (FE) il 20/12/1985
Diritto di: Proprieta' per 1/2 (deriva dall'atto 1)

Visura telematica

Legenda

- a) A19: Consorzio grande bonificazione ferrarese*
- b) F19: Consorzio grande bonificazione ferrarese*
- c) A2: Consorzio per opere idrauliche di 2a categoria (fra po - po di volano e mare adriatico)*
- d) B19: Consorzio grande bonificazione ferrarese*

Catasto terreni

Visura attuale per immobile

Situazione degli atti informatizzati al **02/02/2026**

**Immobile di catasto terreni****Causali di aggiornamento ed annotazioni****Informazioni riportate negli atti del catasto al 02/02/2026****Dati identificativi:** Comune di **CODIGORO (C814) (FE)**Foglio **24** Particella **43****Classamento:**Particella divisa in **2** porzioni

Totali particella:

Redditi: dominicale **Euro 929,58**agrario **Euro 462,46**Superficie: **67.160** m²**Il reddito dominicale è stato calcolato tenendo conto delle eventuali deduzioni indicate in tabella**

Porzione	AA	AB
Reddito dominicale	Euro 883,25	Euro 46,33
Reddito agrario	Euro 420,81	Euro 41,65
Deduzioni	E19 ^a) A19 ^b) A2 ^c) B19 ^d)	B19 ^d) E19 ^a) A19 ^b) A2 ^c)
Superficie m ²	58.200	8.960
Qualità	SEMIN IRRIG	SEMINATIVO
Classe	1	3

Ultimo atto di aggiornamento: TABELLA DI VARIAZIONE del 08/03/2007 Pratica n. FE0038701 in atti dal 08/03/2007 TRASMISSIONE DATI AI SENSI DEL DECRETO 262 DEL 3 OTTOBRE 2006 (n. 8284.1/2007)**Annotazioni:** VARIAZIONE CULTURALE EX D.L. N. 262/06 - QUALITA' DICHIARATA O PARIFICATA A CULTURA PRESENTE NEL QUADRO TARIFFARIO

> Dati identificativi

Comune di **CODIGORO (C814) (FE)**
Foglio **24** Particella **43**

VARIAZIONE D'UFFICIO del 27/08/1983 in atti dal
10/07/1987 (n. 270883)

> Dati di classamento

Particella divisa in **2** porzioni

Totali particella:

Redditi: dominicale **Euro 929,58**

agrario **Euro 462,46**

Superficie: **67.160 m²**

**Il reddito dominicale è stato calcolato tenendo
conto delle eventuali deduzioni indicate in
tabella**

TABELLA DI VARIAZIONE del 08/03/2007 Pratica n.
FE0038701 in atti dal 08/03/2007 TRASMISSIONE
DATI AI SENSI DEL DECRETO 262 DEL 3 OTTOBRE
2006 (n. 8284.1/2007)

Annotazioni: VARIAZIONE CULTURALE EX D.L. N.
262/06 - QUALITA' DICHIARATA O PARIFICATA A
CULTURA PRESENTE NEL QUADRO TARIFFARIO

Porzione	AA	AB
Reddito dominicale	Euro 883,25	Euro 46,33
Reddito agrario	Euro 420,81	Euro 41,65
Deduzioni	E19 ^a) A19 ^b) A2 ^c) B19 ^d)	B19 ^d) E19 ^a) A19 ^b) A2 ^c)
Superficie m ²	58.200	8.960
Qualità	SEMIN IRRIG	SEMINATIVO
Classe	1	3

> Intestazione attuale dell'immobile - totale intestati: 1

> 1. SOCIETA' AGRICOLA RBREURO2013 S.S. (CF 01919640381)

sede in CODIGORO (FE)

Diritto di: Proprietà per 1/1 (deriva dall'atto 1)

1. Atto del 21/03/2025 Pubblico ufficiale CURATOLA
CARLO Sede FERRARA (FE) Repertorio n. 8215 -
CONFERIMENTO IN SOCIETA' Nota presentata con
Modello Unico n. 4331.1/2025 Reparto PI di FERRARA
in atti dal 27/03/2025

Legenda

- a) E19: Consorzio grande bonificazione ferrarese*
- b) A19: Consorzio grande bonificazione ferrarese*
- c) A2: Consorzio per opere idrauliche di 2a categoria (fra po - po di volano e mare adriatico)*
- d) B19: Consorzio grande bonificazione ferrarese*

Catasto terreni

Visura attuale per immobile

Situazione degli atti informatizzati al **04/03/2026**

**Immobile di catasto terreni****Causali di aggiornamento ed annotazioni****Informazioni riportate negli atti del catasto al 04/03/2026****Dati identificativi:** Comune di **CODIGORO (C814) (FE)**Foglio **24** Particella **44****Classamento:**Particella divisa in **2** porzioni

Totali particella:

Redditi: dominicale **Euro 400,78**agrario **Euro 239,12**Superficie: **34.000** m²**Il reddito dominicale è stato calcolato tenendo conto delle eventuali deduzioni indicate in tabella**

Porzione	AA	AB
Reddito dominicale	Euro 387,34	Euro 13,44
Reddito agrario	Euro 227,03	Euro 12,09
Deduzioni	E19 ^a) A19 ^b) A2 ^c) B19 ^d) C33 ^e)	A2 ^c) E19 ^a) A19 ^b) B19 ^d)
Superficie m ²	31.400	2.600
Qualità	RISAIA	SEMINATIVO
Classe	U	3

Ultimo atto di aggiornamento: TABELLA DI VARIAZIONE del 09/12/2010 Pratica n. FE0222571 in atti dal 09/12/2010 TRASMISSIONE DATI AGEA AI SENSI DEL DL 3.10.2006 N.262 (n. 8853.1/2010)**Annotazioni:** VARIAZIONE CULTURALE ESEGUITA AI SENSI DEL DL 3.10.2006 N. 262, CONVERTITO CON MODIFICAZIONI NELLA LEGGE 24.11.2006 N. 286 E SUCCESSIVE MODIFICAZIONI (ANNO 2010)
PORZIONE AA: CLASSAMENTO PER PARIFICAZIONE CON LA QUALITA' 2 - SEMIN IRRIG , CLASSE 01

> Dati identificativi

Comune di **CODIGORO (C814) (FE)**
Foglio **24** Particella **44**

FRAZIONAMENTO in atti dal 03/12/1987 (n. 900402.
F01/1985)

> Dati di classamento

Particella divisa in **2** porzioni

Totali particella:

Redditi: dominicale **Euro 400,78**

agrario **Euro 239,12**

Superficie: **34.000** m²

Il reddito dominicale è stato calcolato tenendo conto delle eventuali deduzioni indicate in tabella

Porzione	AA	AB
Reddito dominicale	Euro 387,34	Euro 13,44
Reddito agrario	Euro 227,03	Euro 12,09
Deduzioni	E19 ^a) A19 ^b) A2 ^c) B19 ^d) C33 ^e)	A2 ^c) E19 ^a) A19 ^b) B19 ^d)
Superficie m ²	31.400	2.600
Qualità	RISAIA	SEMINATIVO
Classe	U	3

TABELLA DI VARIAZIONE del 09/12/2010 Pratica n. FE0222571 in atti dal 09/12/2010 TRASMISSIONE DATI AGEA AI SENSI DEL DL 3.10.2006 N.262 (n. 8853.1/2010)

Annotazioni: VARIAZIONE CULTURALE ESEGUITA AI SENSI DEL DL 3.10.2006 N. 262, CONVERTITO CON MODIFICAZIONI NELLA LEGGE 24.11.2006 N. 286 E SUCCESSIVE MODIFICAZIONI (ANNO 2010) PORZIONE AA: CLASSAMENTO PER PARIFICAZIONE CON LA QUALITA' 2 - SEMIN IRRIG , CLASSE 01

> Intestazione attuale dell'immobile - totale intestati: 1

> 1. TONELLO Mauro (CF TNLMRA60D09C814V)

nato a CODIGORO (FE) il 09/04/1960

Diritto di: Proprietà per 1000/1000 (deriva dall'atto 1)

1. Atto del 19/10/1995 Pubblico ufficiale SCHIAVI LIDIO Sede ADRIA (RO) Repertorio n. 63153 - UR Sede ADRIA (RO) Registrazione n. 1106 registrato in data 23/10/1995 - Voltura n. 3007.2/1995 in atti dal 06/12/1995

Legenda

- a) E19: Consorzio grande bonificazione ferrarese*
- b) A19: Consorzio grande bonificazione ferrarese*
- c) A2: Consorzio per opere idrauliche di 2a categoria (fra po - po di volano e mare adriatico)*
- d) B19: Consorzio grande bonificazione ferrarese*
- e) C33: Consorzio grande bonificazione ferrarese (fitto d'acqua)*

Catasto terreni
Visura attuale per immobile
Situazione degli atti informatizzati al **02/02/2026**



Immobile di catasto terreni



Causali di aggiornamento ed annotazioni

Informazioni riportate negli atti del catasto al 02/02/2026

Dati identificativi: Comune di **CODIGORO (C814) (FE)**

Foglio **30** Particella **2**

Classamento:

Particella con destinazione: **INCOLT STER**

Superficie: **10.760 m²**

Ultimo atto di aggiornamento: Impianto meccanografico del 19/04/1975

> Dati identificativi

Comune di **CODIGORO (C814) (FE)**

Foglio **30** Particella **2**

Partita: **1920**

Impianto meccanografico del 19/04/1975

> Dati di classamento

Particella con destinazione: **INCOLT STER**

Superficie: **10.760 m²**

Impianto meccanografico del 19/04/1975

> Intestazione attuale dell'immobile - totale intestati: 1

**> 1. DEMANIO PUBBLICO DELLO STATO
(CF 97905300854)^{a)}**

sede in ROMA (RM)

Diritto di: Proprieta' per 1000/1000 (deriva dall'atto
1)

1. Impianto meccanografico del 19/04/1975

Legenda

a) Codice fiscale non validato in anagrafe tributaria

Catasto terreni
Visura attuale per immobile
Situazione degli atti informatizzati al 20/02/2026



Immobile di catasto terreni



Causali di aggiornamento ed annotazioni

Informazioni riportate negli atti del catasto al 20/02/2026

Dati identificativi: Comune di CODIGORO (C814) (FE)

Foglio 35 Particella 6

Classamento:

Redditi: dominicale Euro 635,87

agrario Euro 362,10

Il reddito dominicale è stato calcolato tenendo conto delle seguenti deduzioni: A19^a C33^b H19^c A2^d B19^e)

Particella con qualità: **SEMIN IRRIG** di classe 1

Superficie: **50.080 m²**

Ultimo atto di aggiornamento: TABELLA DI VARIAZIONE del 07/07/2021 Pratica n. FE0073872 in atti dal 14/12/2021 TRASMISSIONE DATI AGEA AI SENSI DEL DL 3.10.2006 N. 262 (n. 73872.1/2021)

Annotazioni: Variazione culturale eseguita ai sensi del DI 3.10.2006 n. 262, convertito con modificazioni nella legge 24.11.2006 n. 286 e successive modificazioni (anno 2021) - Eseguita a seguito di dichiarazione resa il 07/07/2021 all'Organismo Pagatore AGREA con la domanda 4344271 (Scheda validazione/fascicolo prot. n. PG/2021/642720)

> **Dati identificativi**

Comune di CODIGORO (C814) (FE)

Foglio 35 Particella 6

Impianto meccanografico del 19/04/1975

> **Dati di classamento**

Redditi: dominicale Euro 635,87

agrario Euro 362,10

Il reddito dominicale è stato calcolato tenendo conto delle seguenti deduzioni: A19^a C33^b H19^c A2^d B19^e)

Particella con qualità: **SEMIN IRRIG** di classe 1

Superficie: **50.080 m²**

TABELLA DI VARIAZIONE del 07/07/2021 Pratica n. FE0073872 in atti dal 14/12/2021 TRASMISSIONE DATI AGEA AI SENSI DEL DL 3.10.2006 N. 262 (n. 73872.1/2021)

Annotazioni: Variazione culturale eseguita ai sensi del DI 3.10.2006 n. 262, convertito con modificazioni nella legge 24.11.2006 n. 286 e successive modificazioni (anno 2021) - Eseguita a seguito di dichiarazione resa il 07/07/2021 all'Organismo Pagatore AGREA con la domanda 4344271 (Scheda validazione/fascicolo prot. n. PG/2021/642720)

> Intestazione attuale dell'immobile - totale intestati: 1

> 1. SOCIETA' AGRICOLA PARIONI DI LANCELLOTTI
VILLIAM & C. - SOCIETA' SEMPLICE
(CF 00997620380)

sede in CODIGORO (FE)

Diritto di: Proprieta' per 1/1 (deriva dall'atto 1)

1. Atto del 18/12/2004 Pubblico ufficiale CARPANELLI
PIETRO Sede CODIGORO (FE) Repertorio n. 57988 -
MUTAMENTO DI DENOMINAZIONE O RAGIONE
SOCIALE Trascrizione n. 121.1/2005 Reparto PI di
FERRARA in atti dal 10/01/2005

Visura telematica

Legenda

- a) A19: Consorzio grande bonificazione ferrarese
- b) C33: Consorzio grande bonificazione ferrarese (fitto d'acqua)
- c) H19: Consorzio grande bonificazione ferrarese
- d) A2: Consorzio per opere idrauliche di 2a categoria (fra po - po di volano e mare adriatico)
- e) B19: Consorzio grande bonificazione ferrarese

Catasto terreni
Visura attuale per immobile
Situazione degli atti informatizzati al **04/03/2026**



Immobile di catasto terreni



Causali di aggiornamento ed annotazioni

Informazioni riportate negli atti del catasto al 04/03/2026

Dati identificativi: Comune di **CODIGORO (C814) (FE)**

Foglio **35** Particella **26**

Classamento:

Redditi: dominicale **Euro 185,62**

agrario **Euro 95,60**

Il reddito dominicale è stato calcolato tenendo conto delle seguenti deduzioni: I19^a) A2^b) B19^c) A19^d)

Particella con qualità: **SEMINATIVO** di classe **1**

Superficie: **18.510 m²**

Ultimo atto di aggiornamento: TABELLA DI VARIAZIONE del 26/06/2025 Pratica n. FE0107209 in atti dal 21/11/2025 TRASMISSIONE DATI AGEA AI SENSI DEL DL 3.10.2006 N. 262 (n. 107209.1/2025)

Annotazioni: Variazione culturale eseguita ai sensi del DI 3.10.2006 n. 262, convertito con modificazioni nella legge 24.11.2006 n. 286 e successive modificazioni (anno 2025) - Eseguita a seguito di dichiarazione resa il 26/06/2025 all'Organismo Pagatore AVEPA con la domanda 21299624 (Scheda validazione/fascicolo prot. n. 13836034)

> Dati identificativi

Comune di **CODIGORO (C814) (FE)**

Foglio **35** Particella **26**

Impianto meccanografico del 19/04/1975

> Dati di classamento

Redditi: dominicale **Euro 185,62**

agrario **Euro 95,60**

Il reddito dominicale è stato calcolato tenendo conto delle seguenti deduzioni: I19^a) A2^b) B19^c) A19^d)

Particella con qualità: **SEMINATIVO** di classe **1**

Superficie: **18.510 m²**

TABELLA DI VARIAZIONE del 26/06/2025 Pratica n. FE0107209 in atti dal 21/11/2025 TRASMISSIONE DATI AGEA AI SENSI DEL DL 3.10.2006 N. 262 (n. 107209.1/2025)

Annotazioni: Variazione culturale eseguita ai sensi del DI 3.10.2006 n. 262, convertito con modificazioni nella legge 24.11.2006 n. 286 e successive modificazioni (anno 2025) - Eseguita a seguito di dichiarazione resa il 26/06/2025 all'Organismo Pagatore AVEPA con la domanda 21299624 (Scheda validazione/fascicolo prot. n. 13836034)

> **Intestazione attuale dell'immobile - totale intestati: 1**

> **1. VERDECO' DI PALADIN FERNANDA & C.
SOCIETA' SEMPLICE AGRICOLA
(CF 00673180261)**

sede in VEDELAGO (TV)

Diritto di: Proprieta' per 1/1 (deriva dall'atto 1)

1. Atto del 08/11/2021 Pubblico ufficiale BOLOGNESI
CLAUDIO Sede CODIGORO (FE) Repertorio n. 4028 -
COMPRAVENDITA Nota presentata con Modello Unico
n. 15762.1/2021 Reparto PI di FERRARA in atti dal
18/11/2021

Visura telematica

Legenda

- a) I19: Consorzio grande bonificazione ferrarese*
- b) A2: Consorzio per opere idrauliche di 2a categoria (fra po - po di volano e mare adriatico)*
- c) B19: Consorzio grande bonificazione ferrarese*
- d) A19: Consorzio grande bonificazione ferrarese*

Catasto terreni

Visura attuale per immobile

Situazione degli atti informatizzati al 29/01/2026



Immobile di catasto terreni



Causali di aggiornamento ed annotazioni

Informazioni riportate negli atti del catasto al 29/01/2026

Dati identificativi: Comune di CODIGORO (C814) (FE)

Foglio 35 Particella 27

Classamento:**Redditi:** dominicale Euro 9,71 Lire 18.806

agrario Euro 6,74 Lire 13.060

Il reddito dominicale è stato calcolato tenendo conto delle seguenti deduzioni: A19^a) B19^b) I19^c) A2^d)

Particella con qualità: PASCOLO di classe U

Superficie: 6.530 m²**Ultimo atto di aggiornamento:** FRAZIONAMENTO in atti dal 03/12/1987 (n. 900312.F02/1984)

> Dati identificativi

Comune di CODIGORO (C814) (FE)

Foglio 35 Particella 27

Partita: 14478

Impianto meccanografico del 19/04/1975

> Dati di classamento

Redditi: dominicale Euro 9,71 Lire 18.806

agrario Euro 6,74 Lire 13.060

Il reddito dominicale è stato calcolato tenendo conto delle seguenti deduzioni: A19^a) B19^b) I19^c) A2^d)

Particella con qualità: PASCOLO di classe U

Superficie: 6.530 m²

FRAZIONAMENTO in atti dal 03/12/1987 (n. 900312.F02/1984)

➤ **Intestazione attuale dell'immobile - totale intestati: 1**

➤ **1. SOCIETA' AGRICOLA PARIONI DI LANCELLOTTI
VILLIAM & C. - SOCIETA' SEMPLICE
(CF 00997620380)**

sede in CODIGORO (FE)

Diritto di: Proprieta' per 1/1 (deriva dall'atto 1)

1. Atto del 22/10/2019 Pubblico ufficiale BOLOGNESI
CLAUDIO Sede CODIGORO (FE) Repertorio n. 3009 -
COMPRAVENDITA Nota presentata con Modello Unico
n. 13134.1/2019 Reparto PI di FERRARA in atti dal
25/10/2019

Visura telematica

Legenda

a) A19: Consorzio grande bonificazione ferrarese

b) B19: Consorzio grande bonificazione ferrarese

c) I19: Consorzio grande bonificazione ferrarese

d) A2: Consorzio per opere idrauliche di 2a categoria (fra po - po di volano e mare adriatico)

Catasto terreni

Visura attuale per immobile

Situazione degli atti informatizzati al **04/03/2026**

**Immobile di catasto terreni****Causali di aggiornamento ed annotazioni****Informazioni riportate negli atti del catasto al 04/03/2026****Dati identificativi:** Comune di **CODIGORO (C814) (FE)**Foglio **35** Particella **76****Classamento:****Redditi:** dominicale **Euro 3,39 Lire 6.560**agrario **Euro 1,53 Lire 2.955****Il reddito dominicale è stato calcolato tenendo conto delle seguenti deduzioni:** B19^a) A2^b) I19^c) A19^d)Particella con qualità: **PRATO** di classe **1**Superficie: **985 m²****Riserve:** 1 - Inesistenza di atti legali giustificanti uno o piu' passaggi intermedi**Ultimo atto di aggiornamento:** ISTRUMENTO (ATTO PUBBLICO) del 19/03/1994 in atti dal 02/05/1994 (n. 1135.2/1994)**> Dati identificativi**Comune di **CODIGORO (C814) (FE)**Foglio **35** Particella **76**Partita: **15686**

Impianto meccanografico del 19/04/1975

△ Riserve: 1 - Inesistenza di atti legali giustificanti uno o piu' passaggi intermedi**> Dati di classamento****Redditi:** dominicale **Euro 3,39 Lire 6.560**agrario **Euro 1,53 Lire 2.955****Il reddito dominicale è stato calcolato tenendo conto delle seguenti deduzioni:** B19^a) A2^b) I19^c) A19^d)Particella con qualità: **PRATO** di classe **1**Superficie: **985 m²**

Impianto meccanografico del 19/04/1975

Direzione Provinciale di Ferrara
Ufficio Provinciale - Territorio
Servizi Catastali

Data: **04/03/2026**
Ora: **11:19:12**
Numero Pratica: **T198337/2026**
Pag: **2 - Segue**

[> Altre variazioni](#)

ISTRUMENTO (ATTO PUBBLICO) del 19/03/1994 in
atti dal 02/05/1994 (n. 1135.2/1994)

➤ **Intestazione attuale dell'immobile - totale intestati: 14**

➤ **1. AGRICOLA TORBIERA S.S. DI TOSCHI FERRUCCIO & C.**
(CF 01547690386)

sede in CODIGORO (FE)

Diritto di: Proprieta' per 1/8 (deriva dall'atto 1)

△ Riserve: 1 - Inesistenza di atti legali giustificanti uno o piu' passaggi intermedi

➤ **2. AMORUSO Maria**
(CF MRSMA47A41L328X)

nata a TRANI (BT) il 01/01/1947

Diritto di: Proprieta' per 9/864 (deriva dall'atto 1)

△ Riserve: 1 - Inesistenza di atti legali giustificanti uno o piu' passaggi intermedi

➤ **3. BISSON Pietro**

nato a CODIGORO (FE)

Diritto di: Oneri per 54/864 possessore per 54/864 per acquisto da ente delta p (deriva dall'atto 1)

△ Riserve: 1 - Inesistenza di atti legali giustificanti uno o piu' passaggi intermedi

➤ **4. BISSON Stefano**

nato a CODIGORO (FE)

Diritto di: Oneri per 54/864 possessore per 54/864 per acquisto da ente delta p (deriva dall'atto 1)

△ Riserve: 1 - Inesistenza di atti legali giustificanti uno o piu' passaggi intermedi

➤ **5. MODENA Giancarlo**
(CF MDNGCR46C31H647F)

nato a SABAUDIA (LT) il 31/03/1946

Diritto di: Proprieta' per 108/864 (deriva dall'atto 1)

△ Riserve: 1 - Inesistenza di atti legali giustificanti uno o piu' passaggi intermedi

➤ **6. PIFFANELLI Ivo (CF PFFVIO13C07C814B)**

nato a CODIGORO (FE) il 07/03/1913

Diritto di: Oneri per 54/864 possessore per 54/864 per acquisto da ente delta p (deriva dall'atto 1)

△ Riserve: 1 - Inesistenza di atti legali giustificanti uno o piu' passaggi intermedi

➤ **7. PIFFANELLI Leopoldo**
(CF PFFLLD17E05C814V)

nato a CODIGORO (FE) il 05/05/1917

Diritto di: Oneri per 54/864 possessore per 54/864 per acquisto da ente delta p (deriva dall'atto 1)

△

1. RETTIFICA DI INTESTAZIONE ALL'ATTUALITA' del 26/06/2015 Pubblico ufficiale NOT. SCHIAVI Sede ADRIA (RO) Repertorio n. 121572 - RETTIFICA IST. PROT. NSD 31419/21 Voltura n. 2240.1/2021 - Pratica n. FE0030667 in atti dal 15/07/2021

Riserve: 1 - Inesistenza di atti legali giustificanti uno o piu' passaggi intermedi

➤ **8. TOSCHI Adalberto**
(CF TSCDBR44R02C814K)

nato a CODIGORO (FE) il 02/10/1944

Diritto di: Comproprietario per per 36/864 (deriva dall'atto 1)

△ Riserve: 1 - Inesistenza di atti legali giustificanti uno o piu' passaggi intermedi

➤ **9. TOSCHI Alessandro**
(CF TSCLSN85T20G916B)

nato a PORTOMAGGIORE (FE) il 20/12/1985

Diritto di: Proprieta' per 9/864 (deriva dall'atto 1)

△ Riserve: 1 - Inesistenza di atti legali giustificanti uno o piu' passaggi intermedi

➤ **10. VERDECO' DI PALADIN FERNANDA & C. SOCIETA' SEMPLICE AGRICOLA**
(CF 00673180261)

sede in VEDELAGO (TV)

Diritto di: Proprieta' per 54/864 (deriva dall'atto 2)

△ Riserve: 1 - Inesistenza di atti legali giustificanti uno o piu' passaggi intermedi

➤ **11. TOSCHI Pasquina**
(CF TSCPQN47D46C814O)

nata a CODIGORO (FE) il 06/04/1947

Diritto di: Proprieta' per 144/3456 (deriva dall'atto 3)

△ Riserve: 1 - Inesistenza di atti legali giustificanti uno o piu' passaggi intermedi

➤ **12. ROCCHI Stefano**
(CF RCCSFN66A01C814I)

nato a CODIGORO (FE) il 01/01/1966

Diritto di: Proprieta' per 3/16 (deriva dall'atto 4)

△ Riserve: 1 - Inesistenza di atti legali giustificanti uno o piu' passaggi intermedi

➤ **13. SOCIETA' AGRICOLA PARIONI DI LANCELOTTI VILLIAM & C. - SOCIETA' SEMPLICE**
(CF 00997620380)

sede in CODIGORO (FE)

Diritto di: Proprieta' per 5/16 (deriva dall'atto 5)

△ Riserve: 1 - Inesistenza di atti legali giustificanti uno o piu' passaggi intermedi

➤ **14. TOSCHI Manuel**
(CF TSCMNL75R10D548V)

nato a FERRARA (FE) il 10/10/1975

Diritto di: Proprieta' per 54/864 (deriva dall'atto 6)

2. Atto del 08/11/2021 Pubblico ufficiale BOLOGNESI CLAUDIO Sede CODIGORO (FE) Repertorio n. 4028 - COMPRAVENDITA Nota presentata con Modello Unico n. 15762.3/2021 Reparto PI di FERRARA in atti dal 18/11/2021

3. Atto del 17/10/2022 Pubblico ufficiale ZECCHI ANDREA Sede FERRARA (FE) Repertorio n. 31418 - DIVISIONE Nota presentata con Modello Unico n. 15587.3/2022 Reparto PI di FERRARA in atti dal 02/11/2022

4. Atto del 19/01/2023 Pubblico ufficiale BOLOGNESI CLAUDIO Sede CODIGORO (FE) Repertorio n. 4727 - COMPRAVENDITA Nota presentata con Modello Unico n. 1364.2/2023 Reparto PI di FERRARA in atti dal 31/01/2023

5. Atto del 19/01/2023 Pubblico ufficiale BOLOGNESI CLAUDIO Sede CODIGORO (FE) Repertorio n. 4728 - COMPRAVENDITA Nota presentata con Modello Unico n. 1365.2/2023 Reparto PI di FERRARA in atti dal 31/01/2023

6. SUCCESSIONE EX LEGE di TOSCHI ANGELO del 17/09/2025 Sede COMACCHIO (FE) Registrazione Volume 88888 n. 497727 registrato in data 26/11/2025 - Trascrizione n. 19509.4/2025 Reparto PI di FERRARA in atti dal 30/12/2025

Direzione Provinciale di Ferrara
Ufficio Provinciale - Territorio
Servizi Catastali

Data: **04/03/2026**
Ora: **11:19:12**
Numero Pratica: **T198337/2026**
Pag: **5 - Fine**

△ Riserve: 1 - Inesistenza di atti legali giustificanti uno
o piu' passaggi intermedi

Visura telematica

Legenda

- a) B19: Consorzio grande bonificazione ferrarese*
- b) A2: Consorzio per opere idrauliche di 2a categoria (fra po - po di volano e mare adriatico)*
- c) I19: Consorzio grande bonificazione ferrarese*
- d) A19: Consorzio grande bonificazione ferrarese*

Catasto terreni
Visura attuale per immobile
Situazione degli atti informatizzati al 29/01/2026



Immobile di catasto terreni



Causali di aggiornamento ed annotazioni

Informazioni riportate negli atti del catasto al 29/01/2026

Dati identificativi: Comune di CODIGORO (C814) (FE)

Foglio 35 Particella 77

Classamento:

Redditi: dominicale Euro 1.284,13

agrario Euro 716,68

Il reddito dominicale è stato calcolato tenendo conto delle seguenti deduzioni: L19^a C33^b A19^c B19^d A2^e)

Particella con qualità: SEMIN IRRIG di classe 1

Superficie: 99.120 m²

Ultimo atto di aggiornamento: TABELLA DI VARIAZIONE del 11/06/2018 Pratica n. FE0075727 in atti dal 04/12/2018 TRASMISSIONE DATI AGEA AI SENSI DEL DL 3.10.2006 N. 262 (n. 4642.1/2018)

Annotazioni: Variazione culturale eseguita ai sensi del DI 3.10.2006 n. 262, convertito con modificazioni nella legge 24.11.2006 n. 286 e successive modificazioni (anno 2018) - Eseguita a seguito di dichiarazione resa il 11/06/2018 all'Organismo Pagatore AGREA con la domanda 3820346 (Scheda validazione/fascicolo prot. n. PG/2018/391388)

> **Dati identificativi**

Comune di CODIGORO (C814) (FE)

Foglio 35 Particella 77

Impianto meccanografico del 19/04/1975

> **Dati di classamento**

Redditi: dominicale Euro 1.284,13

agrario Euro 716,68

Il reddito dominicale è stato calcolato tenendo conto delle seguenti deduzioni: L19^a C33^b A19^c B19^d A2^e)

Particella con qualità: SEMIN IRRIG di classe 1

Superficie: 99.120 m²

TABELLA DI VARIAZIONE del 11/06/2018 Pratica n. FE0075727 in atti dal 04/12/2018 TRASMISSIONE DATI AGEA AI SENSI DEL DL 3.10.2006 N. 262 (n. 4642.1/2018)

Annotazioni: Variazione culturale eseguita ai sensi del DI 3.10.2006 n. 262, convertito con modificazioni nella legge 24.11.2006 n. 286 e successive modificazioni (anno 2018) - Eseguita a seguito di dichiarazione resa il 11/06/2018 all'Organismo Pagatore AGREA con la domanda 3820346 (Scheda validazione/fascicolo prot. n. PG/2018/391388)

> **Intestazione attuale dell'immobile - totale intestati: 1**

> **1. SOCIETA' AGRICOLA PARIONI DI LANCELLOTTI
VILLIAM & C. - SOCIETA' SEMPLICE
(CF 00997620380)**

sede in CODIGORO (FE)

Diritto di: Proprieta' per 1/1 (deriva dall'atto 1)

1. Atto del 22/10/2019 Pubblico ufficiale BOLOGNESI
CLAUDIO Sede CODIGORO (FE) Repertorio n. 3009 -
COMPRAVENDITA Nota presentata con Modello Unico
n. 13134.1/2019 Reparto PI di FERRARA in atti dal
25/10/2019

Visura telematica

Legenda

- a) L19: Consorzio grande bonificazione ferrarese*
- b) C33: Consorzio grande bonificazione ferrarese (fitto d'acqua)*
- c) A19: Consorzio grande bonificazione ferrarese*
- d) B19: Consorzio grande bonificazione ferrarese*
- e) A2: Consorzio per opere idrauliche di 2a categoria (fra po - po di volano e mare adriatico)*

Catasto terreni
Visura attuale per immobile
Situazione degli atti informatizzati al 04/03/2026



Immobile di catasto terreni



Causali di aggiornamento ed annotazioni

Informazioni riportate negli atti del catasto al 04/03/2026

Dati identificativi: Comune di CODIGORO (C814) (FE)

Foglio 35 Particella 78

Classamento:

Redditi: dominicale Euro 14,94 Lire 28.928

agrario Euro 11,99 Lire 23.220

Il reddito dominicale è stato calcolato tenendo conto delle seguenti deduzioni: A19^a) B19^b) L19^c) A2^d)

Particella con qualità: SEMINATIVO di classe 3

Superficie: 2.580 m²

Riserve: 1 - Inesistenza di atti legali giustificanti uno o più passaggi intermedi

Ultimo atto di aggiornamento: ISTRUMENTO (ATTO PUBBLICO) del 19/03/1994 in atti dal 02/05/1994 (n. 1135.2/1994)

> **Dati identificativi**

Comune di CODIGORO (C814) (FE)

Foglio 35 Particella 78

Partita: 15686

Impianto meccanografico del 19/04/1975

△ Riserve: 1 - Inesistenza di atti legali giustificanti uno o più passaggi intermedi

> **Dati di classamento**

Redditi: dominicale Euro 14,94 Lire 28.928

agrario Euro 11,99 Lire 23.220

Il reddito dominicale è stato calcolato tenendo conto delle seguenti deduzioni: A19^a) B19^b) L19^c) A2^d)

Particella con qualità: SEMINATIVO di classe 3

Superficie: 2.580 m²

Impianto meccanografico del 19/04/1975

Direzione Provinciale di Ferrara
Ufficio Provinciale - Territorio
Servizi Catastali

Data: **04/03/2026**
Ora: **11:35:15**
Numero Pratica: **T210921/2026**
Pag: **2 - Segue**

[> Altre variazioni](#)

ISTRUMENTO (ATTO PUBBLICO) del 19/03/1994 in
atti dal 02/05/1994 (n. 1135.2/1994)

➤ **Intestazione attuale dell'immobile - totale intestati: 14**

➤ **1. AGRICOLA TORBIERA S.S. DI TOSCHI
FERRUCCIO & C.
(CF 01547690386)**

sede in CODIGORO (FE)

Diritto di: Proprieta' per 1/8 (deriva dall'atto 1)

△ Riserve: 1 - Inesistenza di atti legali giustificanti uno o piu' passaggi intermedi

➤ **2. AMORUSO Maria
(CF MRSMA47A41L328X)**

nata a TRANI (BT) il 01/01/1947

Diritto di: Proprieta' per 9/864 (deriva dall'atto 1)

△ Riserve: 1 - Inesistenza di atti legali giustificanti uno o piu' passaggi intermedi

➤ **3. BISSON Pietro**

nato a CODIGORO (FE)

Diritto di: Oneri per 54/864 possessore per 54/864
per acquisto da ente delta p (deriva dall'atto 1)

△ Riserve: 1 - Inesistenza di atti legali giustificanti uno o piu' passaggi intermedi

➤ **4. BISSON Stefano**

nato a CODIGORO (FE)

Diritto di: Oneri per 54/864 possessore per 54/864
per acquisto da ente delta p (deriva dall'atto 1)

△ Riserve: 1 - Inesistenza di atti legali giustificanti uno o piu' passaggi intermedi

➤ **5. MODENA Giancarlo
(CF MDNGCR46C31H647F)**

nato a SABAUDIA (LT) il 31/03/1946

Diritto di: Proprieta' per 108/864 (deriva dall'atto 1)

△ Riserve: 1 - Inesistenza di atti legali giustificanti uno o piu' passaggi intermedi

➤ **6. PIFFANELLI Ivo (CF PFFVIO13C07C814B)**

nato a CODIGORO (FE) il 07/03/1913

Diritto di: Oneri per 54/864 possessore per 54/864
per acquisto da ente delta p (deriva dall'atto 1)

△ Riserve: 1 - Inesistenza di atti legali giustificanti uno o piu' passaggi intermedi

➤ **7. PIFFANELLI Leopoldo
(CF PFFLLD17E05C814V)**

nato a CODIGORO (FE) il 05/05/1917

Diritto di: Oneri per 54/864 possessore per 54/864
per acquisto da ente delta p (deriva dall'atto 1)

△

1. RETTIFICA DI INTESTAZIONE ALL'ATTUALITA' del
26/06/2015 Pubblico ufficiale NOT. SCHIAVI Sede
ADRIA (RO) Repertorio n. 121572 - RETTIFICA IST.
PROT. NSD 31419/21 Voltura n. 2240.1/2021 - Pratica
n. FE0030667 in atti dal 15/07/2021

Riserve: 1 - Inesistenza di atti legali giustificanti uno o piu' passaggi intermedi

➤ **8. TOSCHI Adalberto**
(CF TSCDBR44R02C814K)

nato a CODIGORO (FE) il 02/10/1944

Diritto di: Comproprietario per per 36/864 (deriva dall'atto 1)

△ Riserve: 1 - Inesistenza di atti legali giustificanti uno o piu' passaggi intermedi

➤ **9. TOSCHI Alessandro**
(CF TSCLSN85T20G916B)

nato a PORTOMAGGIORE (FE) il 20/12/1985

Diritto di: Proprieta' per 9/864 (deriva dall'atto 1)

△ Riserve: 1 - Inesistenza di atti legali giustificanti uno o piu' passaggi intermedi

➤ **10. VERDECO' DI PALADIN FERNANDA & C. SOCIETA' SEMPLICE AGRICOLA**
(CF 00673180261)

sede in VEDELAGO (TV)

Diritto di: Proprieta' per 54/864 (deriva dall'atto 2)

△ Riserve: 1 - Inesistenza di atti legali giustificanti uno o piu' passaggi intermedi

➤ **11. TOSCHI Pasquina**
(CF TSCPQN47D46C814O)

nata a CODIGORO (FE) il 06/04/1947

Diritto di: Proprieta' per 144/3456 (deriva dall'atto 3)

△ Riserve: 1 - Inesistenza di atti legali giustificanti uno o piu' passaggi intermedi

➤ **12. ROCCHI Stefano**
(CF RCCSFN66A01C814I)

nato a CODIGORO (FE) il 01/01/1966

Diritto di: Proprieta' per 3/16 (deriva dall'atto 4)

△ Riserve: 1 - Inesistenza di atti legali giustificanti uno o piu' passaggi intermedi

➤ **13. SOCIETA' AGRICOLA PARIONI DI LANCELOTTI VILLIAM & C. - SOCIETA' SEMPLICE**
(CF 00997620380)

sede in CODIGORO (FE)

Diritto di: Proprieta' per 5/16 (deriva dall'atto 5)

△ Riserve: 1 - Inesistenza di atti legali giustificanti uno o piu' passaggi intermedi

➤ **14. TOSCHI Manuel**
(CF TSCMNL75R10D548V)

nato a FERRARA (FE) il 10/10/1975

Diritto di: Proprieta' per 54/864 (deriva dall'atto 6)

2. Atto del 08/11/2021 Pubblico ufficiale BOLOGNESI CLAUDIO Sede CODIGORO (FE) Repertorio n. 4028 - COMPRAVENDITA Nota presentata con Modello Unico n. 15762.3/2021 Reparto PI di FERRARA in atti dal 18/11/2021

3. Atto del 17/10/2022 Pubblico ufficiale ZECCHI ANDREA Sede FERRARA (FE) Repertorio n. 31418 - DIVISIONE Nota presentata con Modello Unico n. 15587.3/2022 Reparto PI di FERRARA in atti dal 02/11/2022

4. Atto del 19/01/2023 Pubblico ufficiale BOLOGNESI CLAUDIO Sede CODIGORO (FE) Repertorio n. 4727 - COMPRAVENDITA Nota presentata con Modello Unico n. 1364.2/2023 Reparto PI di FERRARA in atti dal 31/01/2023

5. Atto del 19/01/2023 Pubblico ufficiale BOLOGNESI CLAUDIO Sede CODIGORO (FE) Repertorio n. 4728 - COMPRAVENDITA Nota presentata con Modello Unico n. 1365.2/2023 Reparto PI di FERRARA in atti dal 31/01/2023

6. SUCCESSIONE EX LEGE di TOSCHI ANGELO del 17/09/2025 Sede COMACCHIO (FE) Registrazione Volume 88888 n. 497727 registrato in data 26/11/2025 - Trascrizione n. 19509.4/2025 Reparto PI di FERRARA in atti dal 30/12/2025

Direzione Provinciale di Ferrara
Ufficio Provinciale - Territorio
Servizi Catastali

Data: **04/03/2026**
Ora: **11:35:15**
Numero Pratica: **T210921/2026**
Pag: **5 - Fine**

△ Riserve: 1 - Inesistenza di atti legali giustificanti uno
o piu' passaggi intermedi

Visura telematica

Legenda

- a) A19: Consorzio grande bonificazione ferrarese*
- b) B19: Consorzio grande bonificazione ferrarese*
- c) L19: Consorzio grande bonificazione ferrarese*
- d) A2: Consorzio per opere idrauliche di 2a categoria (fra po - po di volano e mare adriatico)*

Catasto terreni
Visura attuale per immobile
Situazione degli atti informatizzati al **30/01/2026**



Immobile di catasto terreni



Causali di aggiornamento ed annotazioni

Informazioni riportate negli atti del catasto al 30/01/2026

Dati identificativi: Comune di **CODIGORO (C814) (FE)**

Foglio **67** Particella **11**

Classamento:

Redditi: dominicale **Euro 136,17**

agrario **Euro 87,77**

Il reddito dominicale è stato calcolato tenendo conto delle seguenti deduzioni: A19^a A2^b E19^c B19^d

Particella con qualità: **SEMINATIVO** di classe **2**

Superficie: **17.890 m²**

Ultimo atto di aggiornamento: TABELLA DI VARIAZIONE del 09/07/2021 Pratica n. FE0071700 in atti dal 13/12/2021 TRASMISSIONE DATI AGEA AI SENSI DEL DL 3.10.2006 N. 262 (n. 71700.1/2021)

Annotazioni: Variazione culturale eseguita ai sensi del DI 3.10.2006 n. 262, convertito con modificazioni nella legge 24.11.2006 n. 286 e successive modificazioni (anno 2021) - Eseguita a seguito di dichiarazione resa il 09/07/2021 all'Organismo Pagatore AGREA con la domanda 4293687 (Scheda validazione/fascicolo prot. n. PG/2021/642530)

> Dati identificativi

Comune di **CODIGORO (C814) (FE)**

Foglio **67** Particella **11**

Impianto meccanografico del 19/04/1975

> Dati di classamento

Redditi: dominicale **Euro 136,17**

agrario **Euro 87,77**

Il reddito dominicale è stato calcolato tenendo conto delle seguenti deduzioni: A19^a A2^b E19^c B19^d

Particella con qualità: **SEMINATIVO** di classe **2**

Superficie: **17.890 m²**

TABELLA DI VARIAZIONE del 09/07/2021 Pratica n. FE0071700 in atti dal 13/12/2021 TRASMISSIONE DATI AGEA AI SENSI DEL DL 3.10.2006 N. 262 (n. 71700.1/2021)

Annotazioni: Variazione culturale eseguita ai sensi del DI 3.10.2006 n. 262, convertito con modificazioni nella legge 24.11.2006 n. 286 e successive modificazioni (anno 2021) - Eseguita a seguito di dichiarazione resa il 09/07/2021 all'Organismo Pagatore AGREA con la domanda 4293687 (Scheda validazione/fascicolo prot. n. PG/2021/642530)

➤ **Intestazione attuale dell'immobile - totale intestati: 2**

➤ **1. BRANCALEONI Mauro**
(CF BRNMRA57C09C814E)

nato a CODIGORO (FE) il 09/03/1957

Diritto di: Proprieta' per 1/2 in regime di comunione
dei beni con ONGARO FRANCA (deriva dall'atto 1)

1. Atto del 28/10/2006 Pubblico ufficiale CARPANELLI
PIETRO Sede CODIGORO (FE) Repertorio n. 61260 -
DIVISIONE Nota presentata con Modello Unico n.
19187.1/2006 Reparto PI di FERRARA in atti dal
15/11/2006

➤ **2. ONGARO Franca**
(CF NGRFNC58M62C814M)

nata a CODIGORO (FE) il 22/08/1958

Diritto di: Proprieta' per 1/2 in regime di comunione
dei beni con BRANCALEONI MAURO (deriva
dall'atto 1)

Visura telematica

Legenda

- a) A19: Consorzio grande bonificazione ferrarese*
- b) A2: Consorzio per opere idrauliche di 2a categoria (fra po - po di volano e mare adriatico)*
- c) E19: Consorzio grande bonificazione ferrarese*
- d) B19: Consorzio grande bonificazione ferrarese*

Catasto terreni
Visura attuale per immobile
Situazione degli atti informatizzati al 29/01/2026



Immobile di catasto terreni



Causali di aggiornamento ed annotazioni

Informazioni riportate negli atti del catasto al 29/01/2026

Dati identificativi: Comune di CODIGORO (C814) (FE)

Foglio 35 Particella 80

Classamento:

Redditi: dominicale Euro 588,82

agrario Euro 332,60

Il reddito dominicale è stato calcolato tenendo conto delle seguenti deduzioni: I19^a) C33^b) B19^c) A2^d) A19^e)

Particella con qualità: SEMIN IRRIG di classe 1

Superficie: 46.000 m²

Ultimo atto di aggiornamento: TABELLA DI VARIAZIONE del 11/06/2018 Pratica n. FE0076806 in atti dal 04/12/2018 TRASMISSIONE DATI AGEA AI SENSI DEL DL 3.10.2006 N. 262 (n. 5701.1/2018)

Annotazioni: Variazione culturale eseguita ai sensi del DI 3.10.2006 n. 262, convertito con modificazioni nella legge 24.11.2006 n. 286 e successive modificazioni (anno 2018) - Eseguita a seguito di dichiarazione resa il 11/06/2018 all'Organismo Pagatore AGREA con la domanda 3829809 (Scheda validazione/fascicolo prot. n. PG/2018/371802)

> **Dati identificativi**

Comune di CODIGORO (C814) (FE)

Foglio 35 Particella 80

Impianto meccanografico del 19/04/1975

> **Dati di classamento**

Redditi: dominicale Euro 588,82

agrario Euro 332,60

Il reddito dominicale è stato calcolato tenendo conto delle seguenti deduzioni: I19^a) C33^b) B19^c) A2^d) A19^e)

Particella con qualità: SEMIN IRRIG di classe 1

Superficie: 46.000 m²

TABELLA DI VARIAZIONE del 11/06/2018 Pratica n. FE0076806 in atti dal 04/12/2018 TRASMISSIONE DATI AGEA AI SENSI DEL DL 3.10.2006 N. 262 (n. 5701.1/2018)

Annotazioni: Variazione culturale eseguita ai sensi del DI 3.10.2006 n. 262, convertito con modificazioni nella legge 24.11.2006 n. 286 e successive modificazioni (anno 2018) - Eseguita a seguito di dichiarazione resa il 11/06/2018 all'Organismo Pagatore AGREA con la domanda 3829809 (Scheda validazione/fascicolo prot. n. PG/2018/371802)

> Intestazione attuale dell'immobile - totale intestati: 1

> 1. FLORIANA SOCIETA' AGRICOLA SEMPLICE
(CF 02126090386)

sede in CODIGORO (FE)

Diritto di: Proprieta' per 1/1 (deriva dall'atto 1)

1. Atto del 11/04/2023 Pubblico ufficiale BOLOGNESI
CLAUDIO Sede CODIGORO (FE) Repertorio n. 4849 -
COMPRAVENDITA Nota presentata con Modello Unico
n. 5635.1/2023 Reparto PI di FERRARA in atti dal
21/04/2023

Visura telematica

Legenda

- a) I19: Consorzio grande bonificazione ferrarese
- b) C33: Consorzio grande bonificazione ferrarese (fitto d'acqua)
- c) B19: Consorzio grande bonificazione ferrarese
- d) A2: Consorzio per opere idrauliche di 2a categoria (fra po - po di volano e mare adriatico)
- e) A19: Consorzio grande bonificazione ferrarese

Catasto terreni

Visura attuale per immobile

Situazione degli atti informatizzati al 29/01/2026

**Immobile di catasto terreni****Causali di aggiornamento ed annotazioni****Informazioni riportate negli atti del catasto al 29/01/2026****Dati identificativi:** Comune di **CODIGORO (C814) (FE)**Foglio **35** Particella **81****Classamento:****Redditi:** dominicale **Euro 4,17 Lire 8.075**agrario **Euro 3,44 Lire 6.660****Il reddito dominicale è stato calcolato tenendo conto delle seguenti deduzioni:** A2^a) I19^b) A19^c) B19^d)Particella con qualità: **SEMINATIVO** di classe **3**Superficie: **740 m²****Riserve:** 1 - Inesistenza di atti legali giustificanti uno o più passaggi intermedi**Ultimo atto di aggiornamento:** ISTRUMENTO (ATTO PUBBLICO) del 19/03/1994 in atti dal 02/05/1994 (n. 1135.2/1994)**> Dati identificativi**Comune di **CODIGORO (C814) (FE)**Foglio **35** Particella **81**Partita: **15686**

Impianto meccanografico del 19/04/1975

△ Riserve: 1 - Inesistenza di atti legali giustificanti uno o più passaggi intermedi**> Dati di classamento****Redditi:** dominicale **Euro 4,17 Lire 8.075**agrario **Euro 3,44 Lire 6.660****Il reddito dominicale è stato calcolato tenendo conto delle seguenti deduzioni:** A2^a) I19^b) A19^c) B19^d)Particella con qualità: **SEMINATIVO** di classe **3**Superficie: **740 m²**

Impianto meccanografico del 19/04/1975

Direzione Provinciale di Ferrara
Ufficio Provinciale - Territorio
Servizi Catastali

Data: **29/01/2026**
Ora: **18:05:09**
Numero Pratica: **T334103/2026**
Pag: **2 - Segue**

[> Altre variazioni](#)

ISTRUMENTO (ATTO PUBBLICO) del 19/03/1994 in
atti dal 02/05/1994 (n. 1135.2/1994)

➤ **Intestazione attuale dell'immobile - totale intestati: 14**

➤ **1. AGRICOLA TORBIERA S.S. DI TOSCHI
FERRUCCIO & C.
(CF 01547690386)**

sede in CODIGORO (FE)

Diritto di: Proprieta' per 1/8 (deriva dall'atto 1)

⚠ Riserve: 1 - Inesistenza di atti legali giustificanti uno o piu' passaggi intermedi

➤ **2. AMORUSO Maria
(CF MRSMA47A41L328X)**

nata a TRANI (BT) il 01/01/1947

Diritto di: Proprieta' per 9/864 (deriva dall'atto 1)

⚠ Riserve: 1 - Inesistenza di atti legali giustificanti uno o piu' passaggi intermedi

➤ **3. BISSON Pietro**

nato a CODIGORO (FE)

Diritto di: Oneri per 54/864 possessore per 54/864 per acquisto da ente delta p (deriva dall'atto 1)

⚠ Riserve: 1 - Inesistenza di atti legali giustificanti uno o piu' passaggi intermedi

➤ **4. BISSON Stefano**

nato a CODIGORO (FE)

Diritto di: Oneri per 54/864 possessore per 54/864 per acquisto da ente delta p (deriva dall'atto 1)

⚠ Riserve: 1 - Inesistenza di atti legali giustificanti uno o piu' passaggi intermedi

➤ **5. FLORIANA SOCIETA' AGRICOLA SEMPLICE
(CF 02126090386)**

sede in CODIGORO (FE)

Diritto di: Proprieta' per 108/864 (deriva dall'atto 1)

⚠ Riserve: 1 - Inesistenza di atti legali giustificanti uno o piu' passaggi intermedi

➤ **6. PIFFANELLI Ivo (CF PFFVIO13C07C814B)**

nato a CODIGORO (FE) il 07/03/1913

Diritto di: Oneri per 54/864 possessore per 54/864 per acquisto da ente delta p (deriva dall'atto 1)

⚠ Riserve: 1 - Inesistenza di atti legali giustificanti uno o piu' passaggi intermedi

➤ **7. PIFFANELLI Leopoldo
(CF PFFLLD17E05C814V)**

nato a CODIGORO (FE) il 05/05/1917

Diritto di: Oneri per 54/864 possessore per 54/864 per acquisto da ente delta p (deriva dall'atto 1)

⚠

1. VOLTURA D'UFFICIO del 11/04/2023 Pubblico ufficiale BOLOGNESI CLAUDIO Sede CODIGORO (FE) Repertorio n. 4849 - -*REC VOLT AUT Voltura n. 3448.1/2023 - Pratica n. FE0039425 in atti dal 18/05/2023

Riserve: 1 - Inesistenza di atti legali giustificanti uno o piu' passaggi intermedi

> **8. ROCCHI Stefano**
(CF RCCSFN66A01C814I)

nato a CODIGORO (FE) il 01/01/1966

Diritto di: Proprieta' per 3/16 (deriva dall'atto 1)

△ Riserve: 1 - Inesistenza di atti legali giustificanti uno o piu' passaggi intermedi

> **9. SOCIETA' AGRICOLA PARIONI DI LANCELLOTTI
VILLIAM & C. - SOCIETA' SEMPLICE**
(CF 00997620380)

sede in CODIGORO (FE)

Diritto di: Proprieta' per 5/16 (deriva dall'atto 1)

△ Riserve: 1 - Inesistenza di atti legali giustificanti uno o piu' passaggi intermedi

> **10. TOSCHI Adalberto**
(CF TSCDBR44R02C814K)

nato a CODIGORO (FE) il 02/10/1944

Diritto di: Comproprietario per per 36/864 (deriva dall'atto 1)

△ Riserve: 1 - Inesistenza di atti legali giustificanti uno o piu' passaggi intermedi

> **11. TOSCHI Alessandro**
(CF TSCLSN85T20G916B)

nato a PORTOMAGGIORE (FE) il 20/12/1985

Diritto di: Proprieta' per 9/864 (deriva dall'atto 1)

△ Riserve: 1 - Inesistenza di atti legali giustificanti uno o piu' passaggi intermedi

> **12. TOSCHI Pasquina**
(CF TSCPQN47D46C814O)

nata a CODIGORO (FE) il 06/04/1947

Diritto di: Proprieta' per 144/3456 (deriva dall'atto 1)

△ Riserve: 1 - Inesistenza di atti legali giustificanti uno o piu' passaggi intermedi

> **13. VERDECO' DI PALADIN FERNANDA & C.
SOCIETA' SEMPLICE AGRICOLA**
(CF 00673180261)

sede in VEDELAGO (TV)

Diritto di: Proprieta' per 54/864 (deriva dall'atto 1)

△ Riserve: 1 - Inesistenza di atti legali giustificanti uno o piu' passaggi intermedi

> **14. TOSCHI Manuel**
(CF TSCMNL75R10D548V)

nato a FERRARA (FE) il 10/10/1975

Diritto di: Proprieta' per 54/864 (deriva dall'atto 2)

2. SUCCESSIONE EX LEGE di TOSCHI ANGELO del 17/09/2025 Sede COMACCHIO (FE) Registrazione Volume 88888 n. 497727 registrato in data 26/11/2025 - Trascrizione n. 19509.4/2025 Reparto PI di FERRARA in atti dal 30/12/2025

Direzione Provinciale di Ferrara
Ufficio Provinciale - Territorio
Servizi Catastali

Data: 29/01/2026
Ora: 18:05:09
Numero Pratica: T334103/2026
Pag: 5 - Fine

△ Riserve: 1 - Inesistenza di atti legali giustificanti uno
o piu' passaggi intermedi

Visura telematica

Legenda

- a) A2: Consorzio per opere idrauliche di 2a categoria (fra po - po di volano e mare adriatico)*
- b) I19: Consorzio grande bonificazione ferrarese*
- c) A19: Consorzio grande bonificazione ferrarese*
- d) B19: Consorzio grande bonificazione ferrarese*

Catasto terreni

Visura attuale per immobile

Situazione degli atti informatizzati al **02/02/2026**

**Immobile di catasto terreni****Causali di aggiornamento ed annotazioni****Informazioni riportate negli atti del catasto al 02/02/2026****Dati identificativi:** Comune di **CODIGORO (C814) (FE)**Foglio **36** Particella **33****Classamento:**Particella divisa in **2** porzioni

Totali particella:

Redditi: dominicale **Euro 414,80**agrario **Euro 199,67**Superficie: **28.660 m²****Il reddito dominicale è stato calcolato tenendo conto delle eventuali deduzioni indicate in tabella**

Porzione	AA	AB
Reddito dominicale	Euro 403,98	Euro 10,82
Reddito agrario	Euro 187,99	Euro 11,68
Deduzioni	H19 ^a) A19 ^b) A2 ^c) B19 ^d)	B19 ^d) A2 ^c) A19 ^b) H19 ^a)
Superficie m ²	26.000	2.660
Qualità	SEMIN IRRIG	SEMINATIVO
Classe	1	4

Ultimo atto di aggiornamento: TABELLA DI VARIAZIONE del 08/03/2007 Pratica n. FE0038915 in atti dal 08/03/2007 TRASMISSIONE DATI AI SENSI DEL DECRETO 262 DEL 3 OTTOBRE 2006 (n. 8488.1/2007)**Annotazioni:** VARIAZIONE CULTURALE EX D.L. N. 262/06 - QUALITA' DICHIARATA O PARIFICATA A CULTURA PRESENTE NEL QUADRO TARIFFARIO

> **Dati identificativi**

Comune di **CODIGORO (C814) (FE)**
Foglio **36** Particella **33**

FRAZIONAMENTO in atti dal 03/12/1987 (n. 901911.
F01/1984)

> **Dati di classamento**

Particella divisa in **2** porzioni
Totali particella:
Redditi: dominicale **Euro 414,80**
 agrario **Euro 199,67**

Superficie: **28.660 m²**

Il reddito dominicale è stato calcolato tenendo conto delle eventuali deduzioni indicate in tabella

TABELLA DI VARIAZIONE del 08/03/2007 Pratica n. FE0038915 in atti dal 08/03/2007 TRASMISSIONE DATI AI SENSI DEL DECRETO 262 DEL 3 OTTOBRE 2006 (n. 8488.1/2007)

Annotazioni: VARIAZIONE CULTURALE EX D.L. N. 262/06 - QUALITA' DICHIARATA O PARIFICATA A CULTURA PRESENTE NEL QUADRO TARIFFARIO

Porzione	AA	AB
Reddito dominicale	Euro 403,98	Euro 10,82
Reddito agrario	Euro 187,99	Euro 11,68
Deduzioni	H19 ^a) A19 ^b) A2 ^c) B19 ^d)	B19 ^d) A2 ^c) A19 ^b) H19 ^a)
Superficie m ²	26.000	2.660
Qualità	SEMIN IRRIG	SEMINATIVO
Classe	1	4

› **Intestazione attuale dell'immobile - totale intestati: 3**

- | | |
|---|--|
| <p>› 1. AMORUSO Maria
(CF MRSMA47A41L328X)
nata a TRANI (BT) il 01/01/1947
Diritto di: Proprieta' per 5/12 (deriva dall'atto 1)</p> <p>› 2. TOSCHI Alessandro
(CF TSCLSN85T20G916B)
nato a PORTOMAGGIORE (FE) il 20/12/1985
Diritto di: Proprieta' per 5/12 (deriva dall'atto 1)</p> <p>› 3. TOSCHI Manuel
(CF TSCMNL75R10D548V)
nato a FERRARA (FE) il 10/10/1975
Diritto di: Proprieta' per 2/12 (deriva dall'atto 2)</p> | <p>1. DENUNZIA (NEI PASSAGGI PER CAUSA DI MORTE) del 11/09/2016 Pubblico ufficiale TOSCHI Sede CODIGORO (FE) - UU Sede COMACCHIO (FE) Registrazione Volume 9990 n. 395 registrato in data 17/08/2017 - Voltura n. 5319.2/2017 - Pratica n. FE0052911 in atti dal 28/08/2017</p> <p>2. SUCCESSIONE EX LEGE di TOSCHI ANGELO del 17/09/2025 Sede COMACCHIO (FE) Registrazione Volume 88888 n. 497727 registrato in data 26/11/2025 - Trascrizione n. 19509.2/2025 Reparto PI di FERRARA in atti dal 30/12/2025</p> |
|---|--|
-

Visura telematica

Legenda

- a) H19: Consorzio grande bonificazione ferrarese
b) A19: Consorzio grande bonificazione ferrarese
c) A2: Consorzio per opere idrauliche di 2a categoria (fra po - po di volano e mare adriatico)
d) B19: Consorzio grande bonificazione ferrarese

Catasto terreni

Visura attuale per immobile

Situazione degli atti informatizzati al **04/03/2026**

**Immobile di catasto terreni****Causali di aggiornamento ed annotazioni****Informazioni riportate negli atti del catasto al 04/03/2026****Dati identificativi:** Comune di **CODIGORO (C814) (FE)**Foglio **35** Particella **82****Classamento:****Redditi:** dominicale **Euro 8,45 Lire 16.369**agrario **Euro 6,97 Lire 13.500****Il reddito dominicale è stato calcolato tenendo conto delle seguenti deduzioni:** A19^a) A2^b) B19^c) I19^d)Particella con qualità: **SEMINATIVO** di classe **3**Superficie: **1.500 m²****Riserve:** 1 - Inesistenza di atti legali giustificanti uno o più passaggi intermedi**Ultimo atto di aggiornamento:** ISTRUMENTO (ATTO PUBBLICO) del 19/03/1994 in atti dal 02/05/1994 (n. 1135.2/1994)**> Dati identificativi**Comune di **CODIGORO (C814) (FE)**Foglio **35** Particella **82**Partita: **15686**

Impianto meccanografico del 19/04/1975

△ Riserve: 1 - Inesistenza di atti legali giustificanti uno o più passaggi intermedi**> Dati di classamento****Redditi:** dominicale **Euro 8,45 Lire 16.369**agrario **Euro 6,97 Lire 13.500****Il reddito dominicale è stato calcolato tenendo conto delle seguenti deduzioni:** A19^a) A2^b) B19^c) I19^d)Particella con qualità: **SEMINATIVO** di classe **3**Superficie: **1.500 m²**

Impianto meccanografico del 19/04/1975

Direzione Provinciale di Ferrara
Ufficio Provinciale - Territorio
Servizi Catastali

Data: **04/03/2026**
Ora: **11:36:19**
Numero Pratica: **T211794/2026**
Pag: **2 - Segue**

[> Altre variazioni](#)

ISTRUMENTO (ATTO PUBBLICO) del 19/03/1994 in
atti dal 02/05/1994 (n. 1135.2/1994)

➤ **Intestazione attuale dell'immobile - totale intestati: 14**

➤ **1. AGRICOLA TORBIERA S.S. DI TOSCHI
FERRUCCIO & C.
(CF 01547690386)**

sede in CODIGORO (FE)

Diritto di: Proprieta' per 1/8 (deriva dall'atto 1)

⚠ Riserve: 1 - Inesistenza di atti legali giustificanti uno o piu' passaggi intermedi

➤ **2. AMORUSO Maria
(CF MRSMA47A41L328X)**

nata a TRANI (BT) il 01/01/1947

Diritto di: Proprieta' per 9/864 (deriva dall'atto 1)

⚠ Riserve: 1 - Inesistenza di atti legali giustificanti uno o piu' passaggi intermedi

➤ **3. BISSON Pietro**

nato a CODIGORO (FE)

Diritto di: Oneri per 54/864 possessore per 54/864
per acquisto da ente delta p (deriva dall'atto 1)

⚠ Riserve: 1 - Inesistenza di atti legali giustificanti uno o piu' passaggi intermedi

➤ **4. BISSON Stefano**

nato a CODIGORO (FE)

Diritto di: Oneri per 54/864 possessore per 54/864
per acquisto da ente delta p (deriva dall'atto 1)

⚠ Riserve: 1 - Inesistenza di atti legali giustificanti uno o piu' passaggi intermedi

➤ **5. FLORIANA SOCIETA' AGRICOLA SEMPLICE
(CF 02126090386)**

sede in CODIGORO (FE)

Diritto di: Proprieta' per 54/864 (deriva dall'atto 1)

⚠ Riserve: 1 - Inesistenza di atti legali giustificanti uno o piu' passaggi intermedi

➤ **6. PIFFANELLI Ivo (CF PFFVIO13C07C814B)**

nato a CODIGORO (FE) il 07/03/1913

Diritto di: Oneri per 54/864 possessore per 54/864
per acquisto da ente delta p (deriva dall'atto 1)

⚠ Riserve: 1 - Inesistenza di atti legali giustificanti uno o piu' passaggi intermedi

➤ **7. PIFFANELLI Leopoldo
(CF PFFLLD17E05C814V)**

nato a CODIGORO (FE) il 05/05/1917

Diritto di: Oneri per 54/864 possessore per 54/864
per acquisto da ente delta p (deriva dall'atto 1)

⚠

1. VOLTURA D'UFFICIO del 11/04/2023 Pubblico
ufficiale BOLOGNESI CLAUDIO Sede CODIGORO
(FE) Repertorio n. 4849 - -*REC VOLT AUT Voltura n.
3451.1/2023 - Pratica n. FE0039430 in atti dal
18/05/2023

Riserve: 1 - Inesistenza di atti legali giustificanti uno o piu' passaggi intermedi

> **8. ROCCHI Stefano**
(CF RCCSFN66A01C814I)

nato a CODIGORO (FE) il 01/01/1966

Diritto di: Proprieta' per 3/16 (deriva dall'atto 1)

△ Riserve: 1 - Inesistenza di atti legali giustificanti uno o piu' passaggi intermedi

> **9. SOCIETA' AGRICOLA PARIONI DI LANCELLOTTI
VILLIAM & C. - SOCIETA' SEMPLICE**
(CF 00997620380)

sede in CODIGORO (FE)

Diritto di: Proprieta' per 5/16 (deriva dall'atto 1)

△ Riserve: 1 - Inesistenza di atti legali giustificanti uno o piu' passaggi intermedi

> **10. TOSCHI Adalberto**
(CF TSCDBR44R02C814K)

nato a CODIGORO (FE) il 02/10/1944

Diritto di: Comproprietario per per 36/864 (deriva dall'atto 1)

△ Riserve: 1 - Inesistenza di atti legali giustificanti uno o piu' passaggi intermedi

> **11. TOSCHI Alessandro**
(CF TSCLSN85T20G916B)

nato a PORTOMAGGIORE (FE) il 20/12/1985

Diritto di: Proprieta' per 9/864 (deriva dall'atto 1)

△ Riserve: 1 - Inesistenza di atti legali giustificanti uno o piu' passaggi intermedi

> **12. TOSCHI Pasquina**
(CF TSCPQN47D46C814O)

nata a CODIGORO (FE) il 06/04/1947

Diritto di: Proprieta' per 144/3456 (deriva dall'atto 1)

△ Riserve: 1 - Inesistenza di atti legali giustificanti uno o piu' passaggi intermedi

> **13. VERDECO' DI PALADIN FERNANDA & C.
SOCIETA' SEMPLICE AGRICOLA**
(CF 00673180261)

sede in VEDELAGO (TV)

Diritto di: Proprieta' per 54/864 (deriva dall'atto 1)

△ Riserve: 1 - Inesistenza di atti legali giustificanti uno o piu' passaggi intermedi

> **14. TOSCHI Manuel**
(CF TSCMNL75R10D548V)

nato a FERRARA (FE) il 10/10/1975

Diritto di: Proprieta' per 54/864 (deriva dall'atto 2)

2. SUCCESSIONE EX LEGE di TOSCHI ANGELO del
17/09/2025 Sede COMACCHIO (FE) Registrazione
Volume 88888 n. 497727 registrato in data 26/11/2025 -
Trascrizione n. 19509.4/2025 Reparto PI di FERRARA
in atti dal 30/12/2025

Direzione Provinciale di Ferrara
Ufficio Provinciale - Territorio
Servizi Catastali

Data: **04/03/2026**
Ora: **11:36:19**
Numero Pratica: **T211794/2026**
Pag: **5 - Fine**

△ Riserve: 1 - Inesistenza di atti legali giustificanti uno
o piu' passaggi intermedi

Visura telematica

Legenda

- a) A19: Consorzio grande bonificazione ferrarese*
- b) A2: Consorzio per opere idrauliche di 2a categoria (fra po - po di volano e mare adriatico)*
- c) B19: Consorzio grande bonificazione ferrarese*
- d) I19: Consorzio grande bonificazione ferrarese*

Catasto terreni
Visura attuale per immobile
Situazione degli atti informatizzati al 02/02/2026



Immobile di catasto terreni



Causali di aggiornamento ed annotazioni

Informazioni riportate negli atti del catasto al 02/02/2026

Dati identificativi: Comune di CODIGORO (C814) (FE)

Foglio 36 Particella 2

Classamento:

Redditi: dominicale Euro 801,19

agrario Euro 456,24

Il reddito dominicale è stato calcolato tenendo conto delle seguenti deduzioni: B19^a A19^b H19^c A2^d C33^e)

Particella con qualità: **SEMIN IRRIG** di classe 1

Superficie: **63.100 m²**

Ultimo atto di aggiornamento: TABELLA DI VARIAZIONE del 14/06/2021 Pratica n. FE0076219 in atti dal 14/12/2021 TRASMISSIONE DATI AGEA AI SENSI DEL DL 3.10.2006 N. 262 (n. 76219.1/2021)

Annotazioni: Variazione culturale eseguita ai sensi del DI 3.10.2006 n. 262, convertito con modificazioni nella legge 24.11.2006 n. 286 e successive modificazioni (anno 2021) - Eseguita a seguito di dichiarazione resa il 14/06/2021 all'Organismo Pagatore AGREA con la domanda 4337514 (Scheda validazione/fascicolo prot. n. PG/2021/565046)

> **Dati identificativi**

Comune di CODIGORO (C814) (FE)

Foglio 36 Particella 2

Impianto meccanografico del 19/04/1975

> **Dati di classamento**

Redditi: dominicale Euro 801,19

agrario Euro 456,24

Il reddito dominicale è stato calcolato tenendo conto delle seguenti deduzioni: B19^a A19^b H19^c A2^d C33^e)

Particella con qualità: **SEMIN IRRIG** di classe 1

Superficie: **63.100 m²**

TABELLA DI VARIAZIONE del 14/06/2021 Pratica n. FE0076219 in atti dal 14/12/2021 TRASMISSIONE DATI AGEA AI SENSI DEL DL 3.10.2006 N. 262 (n. 76219.1/2021)

Annotazioni: Variazione culturale eseguita ai sensi del DI 3.10.2006 n. 262, convertito con modificazioni nella legge 24.11.2006 n. 286 e successive modificazioni (anno 2021) - Eseguita a seguito di dichiarazione resa il 14/06/2021 all'Organismo Pagatore AGREA con la domanda 4337514 (Scheda validazione/fascicolo prot. n. PG/2021/565046)

➤ **Intestazione attuale dell'immobile - totale intestati: 1**

➤ **1. ROCCHI Stefano
(CF RCCSFN66A01C814I)**

nato a CODIGORO (FE) il 01/01/1966

Diritto di: Proprieta' per 1/1 (deriva dall'atto 1)

1. Atto del 23/01/2020 Pubblico ufficiale BOLOGNESI
CLAUDIO Sede CODIGORO (FE) Repertorio n. 3144 -
COMPRAVENDITA Nota presentata con Modello Unico
n. 1561.1/2020 Reparto PI di FERRARA in atti dal
06/02/2020

Visura telematica

Legenda

- a) B19: Consorzio grande bonificazione ferrarese*
- b) A19: Consorzio grande bonificazione ferrarese*
- c) H19: Consorzio grande bonificazione ferrarese*
- d) A2: Consorzio per opere idrauliche di 2a categoria (fra po - po di volano e mare adriatico)*
- e) C33: Consorzio grande bonificazione ferrarese (fitto d'acqua)*

Catasto terreni
Visura attuale per immobile
Situazione degli atti informatizzati al 20/02/2026



Immobile di catasto terreni



Causali di aggiornamento ed annotazioni

Informazioni riportate negli atti del catasto al 20/02/2026

Dati identificativi: Comune di CODIGORO (C814) (FE)

Foglio 35 Particella 93

Classamento:

Redditi: dominicale Euro 1.182,75

agrario Euro 679,04

Il reddito dominicale è stato calcolato tenendo conto delle seguenti deduzioni: G19^a A2^b A19^c C33^d B19^e

Particella con qualità: SEMIN IRRIG di classe 1

Superficie: 93.915 m²

Ultimo atto di aggiornamento: TABELLA DI VARIAZIONE del 14/06/2022 Pratica n. FE0128402 in atti dal 30/11/2022 TRASMISSIONE DATI AGEA AI SENSI DEL DL 3.10.2006 N. 262 (n. 128402.1/2022)

Annotazioni: Variazione culturale eseguita ai sensi del DI 3.10.2006 n. 262, convertito con modificazioni nella legge 24.11.2006 n. 286 e successive modificazioni (anno 2022) - Eseguita a seguito di dichiarazione resa il 14/06/2022 all'Organismo Pagatore AGREA con la domanda 2486063 (Scheda validazione/fascicolo prot. n. PG/2022/554135)

> **Dati identificativi**

Comune di CODIGORO (C814) (FE)

Foglio 35 Particella 93

Impianto meccanografico del 19/04/1975

> **Dati di classamento**

Redditi: dominicale Euro 1.182,75

agrario Euro 679,04

Il reddito dominicale è stato calcolato tenendo conto delle seguenti deduzioni: G19^a A2^b A19^c C33^d B19^e

Particella con qualità: SEMIN IRRIG di classe 1

Superficie: 93.915 m²

TABELLA DI VARIAZIONE del 14/06/2022 Pratica n. FE0128402 in atti dal 30/11/2022 TRASMISSIONE DATI AGEA AI SENSI DEL DL 3.10.2006 N. 262 (n. 128402.1/2022)

Annotazioni: Variazione culturale eseguita ai sensi del DI 3.10.2006 n. 262, convertito con modificazioni nella legge 24.11.2006 n. 286 e successive modificazioni (anno 2022) - Eseguita a seguito di dichiarazione resa il 14/06/2022 all'Organismo Pagatore AGREA con la domanda 2486063 (Scheda validazione/fascicolo prot. n. PG/2022/554135)

> **Intestazione attuale dell'immobile - totale intestati: 1**

> **1. SOCIETA' AGRICOLA PARIONI DI LANCELLOTTI
VILLIAM & C. - SOCIETA' SEMPLICE
(CF 00997620380)**

sede in CODIGORO (FE)

Diritto di: Proprieta' per 1/1 (deriva dall'atto 1)

1. Atto del 14/11/2015 Pubblico ufficiale BOLOGNESI
CLAUDIO Sede CODIGORO (FE) Repertorio n. 1178 -
COMPRAVENDITA Nota presentata con Modello Unico
n. 13614.1/2015 Reparto PI di FERRARA in atti dal
19/11/2015

Visura telematica

Legenda

- a) G19: Consorzio grande bonificazione ferrarese*
- b) A2: Consorzio per opere idrauliche di 2a categoria (fra po - po di volano e mare adriatico)*
- c) A19: Consorzio grande bonificazione ferrarese*
- d) C33: Consorzio grande bonificazione ferrarese (fitto d'acqua)*
- e) B19: Consorzio grande bonificazione ferrarese*

Catasto terreni
Visura attuale per immobile
Situazione degli atti informatizzati al 20/02/2026



Immobile di catasto terreni



Causali di aggiornamento ed annotazioni

Informazioni riportate negli atti del catasto al 20/02/2026

Dati identificativi: Comune di CODIGORO (C814) (FE)

Foglio 35 Particella 94

Classamento:

Redditi: dominicale Euro 728,27

agrario Euro 341,17

Il reddito dominicale è stato calcolato tenendo conto delle seguenti deduzioni: A19^a A2^b G19^c B19^d

Particella con qualità: **SEMIN IRRIG** di classe 1

Superficie: **47.185 m²**

Ultimo atto di aggiornamento: TABELLA DI VARIAZIONE del 29/04/2022 Pratica n. FE0122991 in atti dal 28/11/2022 TRASMISSIONE DATI AGEA AI SENSI DEL DL 3.10.2006 N. 262 (n. 122991.1/2022)

Annotazioni: Variazione culturale eseguita ai sensi del DI 3.10.2006 n. 262, convertito con modificazioni nella legge 24.11.2006 n. 286 e successive modificazioni (anno 2022) - Eseguita a seguito di dichiarazione resa il 29/04/2022 all'Organismo Pagatore AGREA con la domanda 2436463 (Scheda validazione/fascicolo prot. n. PG/2022/344499)

> **Dati identificativi**

Comune di **CODIGORO (C814) (FE)**

Foglio 35 Particella 94

Impianto meccanografico del 19/04/1975

> **Dati di classamento**

Redditi: dominicale Euro 728,27

agrario Euro 341,17

Il reddito dominicale è stato calcolato tenendo conto delle seguenti deduzioni: A19^a A2^b G19^c B19^d

Particella con qualità: **SEMIN IRRIG** di classe 1

Superficie: **47.185 m²**

TABELLA DI VARIAZIONE del 29/04/2022 Pratica n. FE0122991 in atti dal 28/11/2022 TRASMISSIONE DATI AGEA AI SENSI DEL DL 3.10.2006 N. 262 (n. 122991.1/2022)

Annotazioni: Variazione culturale eseguita ai sensi del DI 3.10.2006 n. 262, convertito con modificazioni nella legge 24.11.2006 n. 286 e successive modificazioni (anno 2022) - Eseguita a seguito di dichiarazione resa il 29/04/2022 all'Organismo Pagatore AGREA con la domanda 2436463 (Scheda validazione/fascicolo prot. n. PG/2022/344499)

➤ **Intestazione attuale dell'immobile - totale intestati: 1**

➤ **1. CVALETTI Giorgio
(CF CVLGRG62L10D548I)**

nato a FERRARA (FE) il 10/07/1962

Diritto di: Proprietà per 1000/1000 (deriva dall'atto
1)

1. RETTIFICA DI INTESTAZIONE ALL'ATTUALITÀ del
05/10/2004 - Voltura n. 5352.1/2007 - Pratica n.
FE0148068 in atti dal 05/10/2007

Visura telematica

Legenda

- a) A19: Consorzio grande bonificazione ferrarese*
- b) A2: Consorzio per opere idrauliche di 2a categoria (fra po - po di volano e mare adriatico)*
- c) G19: Consorzio grande bonificazione ferrarese*
- d) B19: Consorzio grande bonificazione ferrarese*

Catasto terreni
Visura attuale per immobile
Situazione degli atti informatizzati al 20/02/2026



Immobile di catasto terreni



Causali di aggiornamento ed annotazioni

Informazioni riportate negli atti del catasto al 20/02/2026

Dati identificativi: Comune di CODIGORO (C814) (FE)

Foglio 35 Particella 98

Classamento:

Redditi: dominicale Euro 401,12

agrario Euro 187,91

Il reddito dominicale è stato calcolato tenendo conto delle seguenti deduzioni: G19^a B19^b A2^c A19^d

Particella con qualità: RISAIA di classe U

Superficie: 25.989 m²

Ultimo atto di aggiornamento: TABELLA DI VARIAZIONE del 09/06/2023 Pratica n. FE0098889 in atti dal 01/12/2023 TRASMISSIONE DATI AGEA AI SENSI DEL DL 3.10.2006 N. 262 (n. 98889.1/2023)

Annotazioni: - classamento per parificazione con la qualità 2 - SEMIN IRRIG, classe 01 - Variazione culturale eseguita ai sensi del DL 3.10.2006 n. 262, convertito con modificazioni nella legge 24.11.2006 n. 286 e successive modificazioni (anno 2023) - Eseguita a seguito di dichiarazione resa il 09/06/2023 all'Organismo Pagatore AGREA con la domanda 5649962 (Scheda validazione/fascicolo prot. n. PG/2023/515065)

> **Dati identificativi**

Comune di CODIGORO (C814) (FE)

Foglio 35 Particella 98

Impianto meccanografico del 19/04/1975

> **Dati di classamento**

Redditi: dominicale Euro 401,12

agrario Euro 187,91

Il reddito dominicale è stato calcolato tenendo conto delle seguenti deduzioni: G19^a B19^b A2^c A19^d

Particella con qualità: RISAIA di classe U

Superficie: 25.989 m²

TABELLA DI VARIAZIONE del 09/06/2023 Pratica n. FE0098889 in atti dal 01/12/2023 TRASMISSIONE DATI AGEA AI SENSI DEL DL 3.10.2006 N. 262 (n. 98889.1/2023)

Annotazioni: - classamento per parificazione con la qualità 2 - SEMIN IRRIG, classe 01 - Variazione culturale eseguita ai sensi del DL 3.10.2006 n. 262, convertito con modificazioni nella legge 24.11.2006 n. 286 e successive modificazioni (anno 2023) - Eseguita a seguito di dichiarazione resa il 09/06/2023 all'Organismo Pagatore AGREA con la domanda 5649962 (Scheda validazione/fascicolo prot. n. PG/2023/515065)

➤ **Intestazione attuale dell'immobile - totale intestati: 1**

➤ **1. FLORIANA SOCIETA' AGRICOLA SEMPLICE
(CF 02126090386)**

sede in CODIGORO (FE)

Diritto di: Proprieta' per 1/1 (deriva dall'atto 1)

1. Atto del 06/12/2022 Pubblico ufficiale BOLOGNESI
CLAUDIO Sede CODIGORO (FE) Repertorio n. 4668 -
CONFERIMENTO IN SOCIETA' Rettifica la trasc.
n.17870/2022 Nota presentata con Modello Unico n.
4009.1/2024 Reparto PI di FERRARA in atti dal
21/03/2024

Visura telematica

Legenda

- a) G19: Consorzio grande bonificazione ferrarese*
- b) B19: Consorzio grande bonificazione ferrarese*
- c) A2: Consorzio per opere idrauliche di 2a categoria (fra po - po di volano e mare adriatico)*
- d) A19: Consorzio grande bonificazione ferrarese*

Catasto terreni

Visura attuale per immobile

Situazione degli atti informatizzati al **04/03/2026**

**Immobile di catasto terreni****Causali di aggiornamento ed annotazioni****Informazioni riportate negli atti del catasto al 04/03/2026****Dati identificativi:** Comune di **CODIGORO (C814) (FE)**Foglio **35** Particella **115****Classamento:****Redditi:** dominicale **Euro 10,18 Lire 19.718**agrario **Euro 5,11 Lire 9.900****Il reddito dominicale è stato calcolato tenendo conto delle seguenti deduzioni:** A19^a A2^b B19^c N19^dParticella con qualità: **SEMINATIVO** di classe 1Superficie: **990 m²****Riserve:** 1 - Inesistenza di atti legali giustificanti uno o più passaggi intermedi**Ultimo atto di aggiornamento:** ISTRUMENTO (ATTO PUBBLICO) del 19/03/1994 in atti dal 02/05/1994 (n. 1135.2/1994)**> Dati identificativi**Comune di **CODIGORO (C814) (FE)**Foglio **35** Particella **115**Partita: **15686**

Impianto meccanografico del 19/04/1975

△ Riserve: 1 - Inesistenza di atti legali giustificanti uno o più passaggi intermedi**> Dati di classamento****Redditi:** dominicale **Euro 10,18 Lire 19.718**agrario **Euro 5,11 Lire 9.900****Il reddito dominicale è stato calcolato tenendo conto delle seguenti deduzioni:** A19^a A2^b B19^c N19^dParticella con qualità: **SEMINATIVO** di classe 1Superficie: **990 m²**

Impianto meccanografico del 19/04/1975

Direzione Provinciale di Ferrara
Ufficio Provinciale - Territorio
Servizi Catastali

Data: **04/03/2026**
Ora: **11:11:55**
Numero Pratica: **T192600/2026**
Pag: **2 - Segue**

[> Altre variazioni](#)

ISTRUMENTO (ATTO PUBBLICO) del 19/03/1994 in
atti dal 02/05/1994 (n. 1135.2/1994)

➤ **Intestazione attuale dell'immobile - totale intestati: 14**

➤ **1. AGRICOLA TORBIERA S.S. DI TOSCHI FERRUCCIO & C.**
(CF 01547690386)

sede in CODIGORO (FE)

Diritto di: Proprieta' per 1/8 (deriva dall'atto 1)

△ Riserve: 1 - Inesistenza di atti legali giustificanti uno o piu' passaggi intermedi

➤ **2. AMORUSO Maria**
(CF MRSMA47A41L328X)

nata a TRANI (BT) il 01/01/1947

Diritto di: Proprieta' per 9/864 (deriva dall'atto 1)

△ Riserve: 1 - Inesistenza di atti legali giustificanti uno o piu' passaggi intermedi

➤ **3. BISSON Pietro**

nato a CODIGORO (FE)

Diritto di: Oneri per 54/864 possessore per 54/864 per acquisto da ente delta p (deriva dall'atto 1)

△ Riserve: 1 - Inesistenza di atti legali giustificanti uno o piu' passaggi intermedi

➤ **4. BISSON Stefano**

nato a CODIGORO (FE)

Diritto di: Oneri per 54/864 possessore per 54/864 per acquisto da ente delta p (deriva dall'atto 1)

△ Riserve: 1 - Inesistenza di atti legali giustificanti uno o piu' passaggi intermedi

➤ **5. MODENA Giancarlo**
(CF MDNGCR46C31H647F)

nato a SABAUDIA (LT) il 31/03/1946

Diritto di: Proprieta' per 108/864 (deriva dall'atto 1)

△ Riserve: 1 - Inesistenza di atti legali giustificanti uno o piu' passaggi intermedi

➤ **6. PIFFANELLI Ivo (CF PFFVIO13C07C814B)**

nato a CODIGORO (FE) il 07/03/1913

Diritto di: Oneri per 54/864 possessore per 54/864 per acquisto da ente delta p (deriva dall'atto 1)

△ Riserve: 1 - Inesistenza di atti legali giustificanti uno o piu' passaggi intermedi

➤ **7. PIFFANELLI Leopoldo**
(CF PFFLLD17E05C814V)

nato a CODIGORO (FE) il 05/05/1917

Diritto di: Oneri per 54/864 possessore per 54/864 per acquisto da ente delta p (deriva dall'atto 1)

△

1. RETTIFICA DI INTESTAZIONE ALL'ATTUALITA' del 26/06/2015 Pubblico ufficiale NOT. SCHIAVI Sede ADRIA (RO) Repertorio n. 121572 - RETTIFICA IST. PROT. NSD 31419/21 Voltura n. 2240.1/2021 - Pratica n. FE0030667 in atti dal 15/07/2021

Riserve: 1 - Inesistenza di atti legali giustificanti uno o piu' passaggi intermedi

➤ **8. TOSCHI Adalberto**
(CF TSCDBR44R02C814K)

nato a CODIGORO (FE) il 02/10/1944

Diritto di: Comproprietario per per 36/864 (deriva dall'atto 1)

△ Riserve: 1 - Inesistenza di atti legali giustificanti uno o piu' passaggi intermedi

➤ **9. TOSCHI Alessandro**
(CF TSCLSN85T20G916B)

nato a PORTOMAGGIORE (FE) il 20/12/1985

Diritto di: Proprieta' per 9/864 (deriva dall'atto 1)

△ Riserve: 1 - Inesistenza di atti legali giustificanti uno o piu' passaggi intermedi

➤ **10. VERDECO' DI PALADIN FERNANDA & C. SOCIETA' SEMPLICE AGRICOLA**
(CF 00673180261)

sede in VEDELAGO (TV)

Diritto di: Proprieta' per 54/864 (deriva dall'atto 2)

△ Riserve: 1 - Inesistenza di atti legali giustificanti uno o piu' passaggi intermedi

➤ **11. TOSCHI Pasquina**
(CF TSCPQN47D46C814O)

nata a CODIGORO (FE) il 06/04/1947

Diritto di: Proprieta' per 144/3456 (deriva dall'atto 3)

△ Riserve: 1 - Inesistenza di atti legali giustificanti uno o piu' passaggi intermedi

➤ **12. ROCCHI Stefano**
(CF RCCSFN66A01C814I)

nato a CODIGORO (FE) il 01/01/1966

Diritto di: Proprieta' per 3/16 (deriva dall'atto 4)

△ Riserve: 1 - Inesistenza di atti legali giustificanti uno o piu' passaggi intermedi

➤ **13. SOCIETA' AGRICOLA PARIONI DI LANCELOTTI VILLIAM & C. - SOCIETA' SEMPLICE**
(CF 00997620380)

sede in CODIGORO (FE)

Diritto di: Proprieta' per 5/16 (deriva dall'atto 5)

△ Riserve: 1 - Inesistenza di atti legali giustificanti uno o piu' passaggi intermedi

➤ **14. TOSCHI Manuel**
(CF TSCMNL75R10D548V)

nato a FERRARA (FE) il 10/10/1975

Diritto di: Proprieta' per 54/864 (deriva dall'atto 6)

2. Atto del 08/11/2021 Pubblico ufficiale BOLOGNESI CLAUDIO Sede CODIGORO (FE) Repertorio n. 4028 - COMPRAVENDITA Nota presentata con Modello Unico n. 15762.3/2021 Reparto PI di FERRARA in atti dal 18/11/2021

3. Atto del 17/10/2022 Pubblico ufficiale ZECCHI ANDREA Sede FERRARA (FE) Repertorio n. 31418 - DIVISIONE Nota presentata con Modello Unico n. 15587.3/2022 Reparto PI di FERRARA in atti dal 02/11/2022

4. Atto del 19/01/2023 Pubblico ufficiale BOLOGNESI CLAUDIO Sede CODIGORO (FE) Repertorio n. 4727 - COMPRAVENDITA Nota presentata con Modello Unico n. 1364.2/2023 Reparto PI di FERRARA in atti dal 31/01/2023

5. Atto del 19/01/2023 Pubblico ufficiale BOLOGNESI CLAUDIO Sede CODIGORO (FE) Repertorio n. 4728 - COMPRAVENDITA Nota presentata con Modello Unico n. 1365.2/2023 Reparto PI di FERRARA in atti dal 31/01/2023

6. SUCCESSIONE EX LEGE di TOSCHI ANGELO del 17/09/2025 Sede COMACCHIO (FE) Registrazione Volume 88888 n. 497727 registrato in data 26/11/2025 - Trascrizione n. 19509.4/2025 Reparto PI di FERRARA in atti dal 30/12/2025

△ Riserve: 1 - Inesistenza di atti legali giustificanti uno
o piu' passaggi intermedi

Visura telematica

Legenda

- a) A19: Consorzio grande bonificazione ferrarese*
- b) A2: Consorzio per opere idrauliche di 2a categoria (fra po - po di volano e mare adriatico)*
- c) B19: Consorzio grande bonificazione ferrarese*
- d) N19: Consorzio grande bonificazione ferrarese*

Catasto terreni
Visura attuale per immobile
Situazione degli atti informatizzati al 20/02/2026



Immobile di catasto terreni



Causali di aggiornamento ed annotazioni

Informazioni riportate negli atti del catasto al 20/02/2026

Dati identificativi: Comune di CODIGORO (C814) (FE)

Foglio 35 Particella 187

Classamento:

Redditi: dominicale Euro 570,94

agrario Euro 300,22

Il reddito dominicale è stato calcolato tenendo conto delle seguenti deduzioni: A2^a) B19^b) A19^c) G19^d)

Particella con qualità: **SEMINATIVO** di classe 1

Superficie: **58.130 m²**

Ultimo atto di aggiornamento: TABELLA DI VARIAZIONE del 18/12/2020 Pratica n. FE0053184 in atti dal 18/12/2020 (n. 764.1/2020)

Annotazioni: VARIAZIONE DI QUALITA` SU DICHIARAZIONE DI PARTE

> **Dati identificativi**

Comune di CODIGORO (C814) (FE)

Foglio 35 Particella 187

FRAZIONAMENTO del 04/02/2014 Pratica n. FE0007724 in atti dal 04/02/2014 presentato il 03/02/2014 (n. 7724.1/2014)

> **Dati di classamento**

Redditi: dominicale Euro 570,94

agrario Euro 300,22

Il reddito dominicale è stato calcolato tenendo conto delle seguenti deduzioni: A2^a) B19^b) A19^c) G19^d)

Particella con qualità: **SEMINATIVO** di classe 1

Superficie: **58.130 m²**

TABELLA DI VARIAZIONE del 18/12/2020 Pratica n. FE0053184 in atti dal 18/12/2020 (n. 764.1/2020)

Annotazioni: VARIAZIONE DI QUALITA` SU DICHIARAZIONE DI PARTE

➤ **Intestazione attuale dell'immobile - totale intestati: 1**

➤ **1. CVALETTI Giorgio
(CF CVLGRG62L10D548I)**

nato a FERRARA (FE) il 10/07/1962

Diritto di: Proprieta' per 1000/1000 (deriva dall'atto
1)

1. FRAZIONAMENTO del 04/02/2014 Pratica n.
FE0007724 in atti dal 04/02/2014 presentato il
03/02/2014 (n. 7724.1/2014)

Visura telematica

Legenda

- a) A2: Consorzio per opere idrauliche di 2a categoria (fra po - po di volano e mare adriatico)*
- b) B19: Consorzio grande bonificazione ferrarese*
- c) A19: Consorzio grande bonificazione ferrarese*
- d) G19: Consorzio grande bonificazione ferrarese*

Catasto terreni
Visura attuale per immobile
Situazione degli atti informatizzati al **02/02/2026**



Immobile di catasto terreni



Causali di aggiornamento ed annotazioni

Informazioni riportate negli atti del catasto al 02/02/2026

Dati identificativi: Comune di **CODIGORO (C814) (FE)**

Foglio **36** Particella **1**

Classamento:

Redditi: dominicale **Euro 720,27**

agrario **Euro 422,18**

Il reddito dominicale è stato calcolato tenendo conto delle seguenti deduzioni: A2^a) E19^b) A19^c) C33^d) B19^e)

Particella con qualità: **SEMIN IRRIG** di classe **1**

Superficie: **58.390 m²**

Ultimo atto di aggiornamento: TABELLA DI VARIAZIONE del 09/07/2018 Pratica n. FE0075733 in atti dal 04/12/2018 TRASMISSIONE DATI AGEA AI SENSI DEL DL 3.10.2006 N. 262 (n. 4648.1/2018)

Annotazioni: Variazione culturale eseguita ai sensi del DI 3.10.2006 n. 262, convertito con modificazioni nella legge 24.11.2006 n. 286 e successive modificazioni (anno 2018) - Eseguita a seguito di dichiarazione resa il 09/07/2018 all'Organismo Pagatore AGREA con la domanda 3845149 (Scheda validazione/fascicolo prot. n. PG/2018/420279)

> Dati identificativi

Comune di **CODIGORO (C814) (FE)**

Foglio **36** Particella **1**

Impianto meccanografico del 19/04/1975

> Dati di classamento

Redditi: dominicale **Euro 720,27**

agrario **Euro 422,18**

Il reddito dominicale è stato calcolato tenendo conto delle seguenti deduzioni: A2^a) E19^b) A19^c) C33^d) B19^e)

Particella con qualità: **SEMIN IRRIG** di classe **1**

Superficie: **58.390 m²**

TABELLA DI VARIAZIONE del 09/07/2018 Pratica n. FE0075733 in atti dal 04/12/2018 TRASMISSIONE DATI AGEA AI SENSI DEL DL 3.10.2006 N. 262 (n. 4648.1/2018)

Annotazioni: Variazione culturale eseguita ai sensi del DI 3.10.2006 n. 262, convertito con modificazioni nella legge 24.11.2006 n. 286 e successive modificazioni (anno 2018) - Eseguita a seguito di dichiarazione resa il 09/07/2018 all'Organismo Pagatore AGREA con la domanda 3845149 (Scheda validazione/fascicolo prot. n. PG/2018/420279)

> **Intestazione attuale dell'immobile - totale intestati: 1**

> **1. ROCCHI Stefano
(CF RCCSFN66A01C814I)**

nato a CODIGORO (FE) il 01/01/1966

Diritto di: Proprieta' per 1/1 (deriva dall'atto 1)

1. Atto del 27/04/2010 Pubblico ufficiale CARPANELLI PIETRO Sede CODIGORO (FE) Repertorio n. 63483 - RECESSO SOCIO CON ASSEGNAZIONE DI TERRENO E FABBRICATO Nota presentata con Modello Unico n. 5832.1/2010 Reparto PI di FERRARA in atti dal 18/05/2010

Visura telematica

Legenda

- a) A2: Consorzio per opere idrauliche di 2a categoria (fra po - po di volano e mare adriatico)
- b) E19: Consorzio grande bonificazione ferrarese
- c) A19: Consorzio grande bonificazione ferrarese
- d) C33: Consorzio grande bonificazione ferrarese (fitto d'acqua)
- e) B19: Consorzio grande bonificazione ferrarese

Catasto terreni

Visura attuale per immobile

Situazione degli atti informatizzati al **02/02/2026**

**Immobile di catasto terreni****Causali di aggiornamento ed annotazioni****Informazioni riportate negli atti del catasto al 02/02/2026****Dati identificativi:** Comune di **CODIGORO (C814) (FE)**Foglio **36** Particella **14****Classamento:**Particella divisa in **2** porzioni

Totali particella:

Redditi: dominicale **Euro 957,24**agrario **Euro 460,77**Superficie: **66.140 m²****Il reddito dominicale è stato calcolato tenendo conto delle eventuali deduzioni indicate in tabella**

Porzione	AA	AB
Reddito dominicale	Euro 932,26	Euro 24,98
Reddito agrario	Euro 433,82	Euro 26,95
Deduzioni	B19 ^a) A19 ^b) H19 ^c) A2 ^d)	A2 ^d) B19 ^a) H19 ^c) A19 ^b)
Superficie m ²	60.000	6.140
Qualità	SEMIN IRRIG	SEMINATIVO
Classe	1	4

Ultimo atto di aggiornamento: TABELLA DI VARIAZIONE del 08/03/2007 Pratica n. FE0038909 in atti dal 08/03/2007 TRASMISSIONE DATI AI SENSI DEL DECRETO 262 DEL 3 OTTOBRE 2006 (n. 8482.1/2007)**Annotazioni:** VARIAZIONE CULTURALE EX D.L. N. 262/06 - QUALITA' DICHIARATA O PARIFICATA A CULTURA PRESENTE NEL QUADRO TARIFFARIO

> Dati identificativi

Comune di **CODIGORO (C814) (FE)**
Foglio **36** Particella **14**

Impianto meccanografico del 19/04/1975

> Dati di classamento

Particella divisa in **2** porzioni

Totali particella:

Redditi: dominicale **Euro 957,24**

agrario **Euro 460,77**

Superficie: **66.140 m²**

Il reddito dominicale è stato calcolato tenendo conto delle eventuali deduzioni indicate in tabella

TABELLA DI VARIAZIONE del 08/03/2007 Pratica n. FE0038909 in atti dal 08/03/2007 TRASMISSIONE DATI AI SENSI DEL DECRETO 262 DEL 3 OTTOBRE 2006 (n. 8482.1/2007)

Annotazioni: VARIAZIONE CULTURALE EX D.L. N. 262/06 - QUALITA' DICHIARATA O PARIFICATA A CULTURA PRESENTE NEL QUADRO TARIFFARIO

Porzione	AA	AB
Reddito dominicale	Euro 932,26	Euro 24,98
Reddito agrario	Euro 433,82	Euro 26,95
Deduzioni	B19 ^a) A19 ^b) H19 ^c) A2 ^d)	A2 ^d) B19 ^a) H19 ^c) A19 ^b)
Superficie m ²	60.000	6.140
Qualità	SEMIN IRRIG	SEMINATIVO
Classe	1	4

> Intestazione attuale dell'immobile - totale intestati: 1

> 1. TOSCHI Pasquina (CF TSCPQN47D46C814O)

nata a CODIGORO (FE) il 06/04/1947

Diritto di: Proprietà per 1/1 (deriva dall'atto 1)

1. Atto del 17/10/2022 Pubblico ufficiale ZECCHI ANDREA Sede FERRARA (FE) Repertorio n. 31418 - DIVISIONE Nota presentata con Modello Unico n. 15587.2/2022 Reparto PI di FERRARA in atti dal 02/11/2022

Direzione Provinciale di Ferrara
Ufficio Provinciale - Territorio
Servizi Catastali

Data: **02/02/2026**
Ora: **11:21:49**
Numero Pratica: **T120176/2026**
Pag: **3 - Fine**

Legenda

- a) B19: Consorzio grande bonificazione ferrarese*
- b) A19: Consorzio grande bonificazione ferrarese*
- c) H19: Consorzio grande bonificazione ferrarese*
- d) A2: Consorzio per opere idrauliche di 2a categoria (fra po - po di volano e mare adriatico)*

Catasto terreni
Visura attuale per immobile
Situazione degli atti informatizzati al **02/02/2026**



Immobile di catasto terreni



Causali di aggiornamento ed annotazioni

Informazioni riportate negli atti del catasto al 02/02/2026

Dati identificativi: Comune di **CODIGORO (C814) (FE)**

Foglio **36** Particella **22**

Classamento:

Redditi: dominicale **Euro 593,59**

agrario **Euro 338,02**

Il reddito dominicale è stato calcolato tenendo conto delle seguenti deduzioni: C33^a A2^b B19^c A19^d H19^e)

Particella con qualità: **SEMIN IRRIG** di classe **1**

Superficie: **46.750 m²**

Ultimo atto di aggiornamento: TABELLA DI VARIAZIONE del 11/06/2018 Pratica n. FE0076816 in atti dal 04/12/2018 TRASMISSIONE DATI AGEA AI SENSI DEL DL 3.10.2006 N. 262 (n. 5710.1/2018)

Annotazioni: Variazione culturale eseguita ai sensi del DI 3.10.2006 n. 262, convertito con modificazioni nella legge 24.11.2006 n. 286 e successive modificazioni (anno 2018) - Eseguita a seguito di dichiarazione resa il 11/06/2018 all'Organismo Pagatore AGREA con la domanda 3829809 (Scheda validazione/fascicolo prot. n. PG/2018/371802)

> Dati identificativi

Comune di **CODIGORO (C814) (FE)**

Foglio **36** Particella **22**

Impianto meccanografico del 19/04/1975

> Dati di classamento

Redditi: dominicale **Euro 593,59**

agrario **Euro 338,02**

Il reddito dominicale è stato calcolato tenendo conto delle seguenti deduzioni: C33^a A2^b B19^c A19^d H19^e)

Particella con qualità: **SEMIN IRRIG** di classe **1**

Superficie: **46.750 m²**

TABELLA DI VARIAZIONE del 11/06/2018 Pratica n. FE0076816 in atti dal 04/12/2018 TRASMISSIONE DATI AGEA AI SENSI DEL DL 3.10.2006 N. 262 (n. 5710.1/2018)

Annotazioni: Variazione culturale eseguita ai sensi del DI 3.10.2006 n. 262, convertito con modificazioni nella legge 24.11.2006 n. 286 e successive modificazioni (anno 2018) - Eseguita a seguito di dichiarazione resa il 11/06/2018 all'Organismo Pagatore AGREA con la domanda 3829809 (Scheda validazione/fascicolo prot. n. PG/2018/371802)

> **Intestazione attuale dell'immobile - totale intestati: 1**

> **1. FLORIANA SOCIETA' AGRICOLA SEMPLICE
(CF 02126090386)**

sede in CODIGORO (FE)

Diritto di: Proprieta' per 1/1 (deriva dall'atto 1)

1. Atto del 11/04/2023 Pubblico ufficiale BOLOGNESI
CLAUDIO Sede CODIGORO (FE) Repertorio n. 4849 -
COMPRAVENDITA Nota presentata con Modello Unico
n. 5635.1/2023 Reparto PI di FERRARA in atti dal
21/04/2023

Visura telematica

Legenda

- a) C33: Consorzio grande bonificazione ferrarese (fitto d'acqua)
- b) A2: Consorzio per opere idrauliche di 2a categoria (fra po - po di volano e mare adriatico)
- c) B19: Consorzio grande bonificazione ferrarese
- d) A19: Consorzio grande bonificazione ferrarese
- e) H19: Consorzio grande bonificazione ferrarese

Catasto terreni
Visura attuale per immobile
Situazione degli atti informatizzati al **02/02/2026**



Immobile di catasto terreni



Causali di aggiornamento ed annotazioni

Informazioni riportate negli atti del catasto al 02/02/2026

Dati identificativi: Comune di **CODIGORO (C814) (FE)**

Foglio **36** Particella **35**

Classamento:

Redditi: dominicale **Euro 300,59**

agrario **Euro 139,88**

Il reddito dominicale è stato calcolato tenendo conto delle seguenti deduzioni: B19^a A2^b A19^c H19^d

Particella con qualità: **SEMIN IRRIG** di classe **1**

Superficie: **19.346 m²**

Ultimo atto di aggiornamento: TABELLA DI VARIAZIONE del 11/06/2018 Pratica n. FE0075735 in atti dal 04/12/2018 TRASMISSIONE DATI AGEA AI SENSI DEL DL 3.10.2006 N. 262 (n. 4650.1/2018)

Annotazioni: Variazione culturale eseguita ai sensi del DI 3.10.2006 n. 262, convertito con modificazioni nella legge 24.11.2006 n. 286 e successive modificazioni (anno 2018) - Eseguita a seguito di dichiarazione resa il 11/06/2018 all'Organismo Pagatore AGREA con la domanda 3820346 (Scheda validazione/fascicolo prot. n. PG/2018/391388)

> Dati identificativi

Comune di **CODIGORO (C814) (FE)**

Foglio **36** Particella **35**

FRAZIONAMENTO in atti dal 03/12/1987 (n. 900312. F01/1984)

> Dati di classamento

Redditi: dominicale **Euro 300,59**

agrario **Euro 139,88**

Il reddito dominicale è stato calcolato tenendo conto delle seguenti deduzioni: B19^a A2^b A19^c H19^d

Particella con qualità: **SEMIN IRRIG** di classe **1**

Superficie: **19.346 m²**

TABELLA DI VARIAZIONE del 11/06/2018 Pratica n. FE0075735 in atti dal 04/12/2018 TRASMISSIONE DATI AGEA AI SENSI DEL DL 3.10.2006 N. 262 (n. 4650.1/2018)

Annotazioni: Variazione culturale eseguita ai sensi del DI 3.10.2006 n. 262, convertito con modificazioni nella legge 24.11.2006 n. 286 e successive modificazioni (anno 2018) - Eseguita a seguito di dichiarazione resa il 11/06/2018 all'Organismo Pagatore AGREA con la domanda 3820346 (Scheda validazione/fascicolo prot. n. PG/2018/391388)

> **Intestazione attuale dell'immobile - totale intestati: 1**

> **1. SOCIETA' AGRICOLA PARIONI DI LANCELLOTTI
VILLIAM & C. - SOCIETA' SEMPLICE
(CF 00997620380)**

sede in CODIGORO (FE)

Diritto di: Proprieta' per 1/1 (deriva dall'atto 1)

1. Atto del 22/10/2019 Pubblico ufficiale BOLOGNESI
CLAUDIO Sede CODIGORO (FE) Repertorio n. 3009 -
COMPRAVENDITA Nota presentata con Modello Unico
n. 13134.1/2019 Reparto PI di FERRARA in atti dal
25/10/2019

Visura telematica

Legenda

- a) B19: Consorzio grande bonificazione ferrarese*
- b) A2: Consorzio per opere idrauliche di 2a categoria (fra po - po di volano e mare adriatico)*
- c) A19: Consorzio grande bonificazione ferrarese*
- d) H19: Consorzio grande bonificazione ferrarese*

Catasto terreni

Visura attuale per immobile

Situazione degli atti informatizzati al **24/02/2026**

**Immobile di catasto terreni****Causali di aggiornamento ed annotazioni****Informazioni riportate negli atti del catasto al 24/02/2026****Dati identificativi:** Comune di **CODIGORO (C814) (FE)**Foglio **80** Particella **61****Classamento:****Redditi:** dominicale **Euro 0,46**agrario **Euro 0,22****Il reddito dominicale è stato calcolato tenendo conto delle seguenti deduzioni:** A2^a) A19^b) B19^c) E19^d)Particella con qualità: **SEMIN IRRIG** di classe **1**Superficie: **30 m²****Ultimo atto di aggiornamento:** TABELLA DI VARIAZIONE del 19/12/2005 Pratica n. FE0111385 in atti dal 19/12/2005 VARIAZIONE DI QUALITA' (n. 6975.1/2005)**Annotazioni:** VARIAZIONE DI QUALITA' SU DICHIARAZIONE DI PARTE**> Dati identificativi**Comune di **CODIGORO (C814) (FE)**Foglio **80** Particella **61**

Impianto meccanografico del 19/04/1975

> Dati di classamento**Redditi:** dominicale **Euro 0,46**agrario **Euro 0,22****Il reddito dominicale è stato calcolato tenendo conto delle seguenti deduzioni:** A2^a) A19^b) B19^c) E19^d)Particella con qualità: **SEMIN IRRIG** di classe **1**Superficie: **30 m²**

TABELLA DI VARIAZIONE del 19/12/2005 Pratica n. FE0111385 in atti dal 19/12/2005 VARIAZIONE DI QUALITA' (n. 6975.1/2005)

Annotazioni: VARIAZIONE DI QUALITA' SU DICHIARAZIONE DI PARTE

Notifica in corso con protocollo n. FE0112243 del 21/12/2005

➤ Intestazione attuale dell'immobile - totale intestati: 4

➤ 1. INTESTAZIONE PARZIALE

Diritto di: (deriva dall'atto 1)

1. Atto del 20/03/2018 Pubblico ufficiale PORFIRI Sede CESENA (FC) Repertorio n. 10771 - UU Sede BAGNO DI ROMAGNA (FC) Registrazione n. 2528 registrato in data 05/04/2018 - CESSIONE QUOTA Voltura n. 2355.1/2018 - Pratica n. FE0023959 in atti dal 27/04/2018

➤ 2. SOCIETA' AGRICOLA FIORIN DI LIONELLO & C. S.S.
(CF 01188980393)

Diritto di: Proprieta' per 9/63 (deriva dall'atto 1)

➤ 3. ZERBINI Gianni
(CF ZRBGNN60P16C814O)

nato a CODIGORO (FE) il 16/09/1960

Diritto di: Proprieta' per 2/14 (deriva dall'atto 1)

➤ 4. AGRICOLA LAMBERTA S.A.S. DI SOCIETA' AGRICOLA SANTAMARIA S.R.L. & C.
(CF 00967850389)

sede in CESENA (FC)

Diritto di: Proprieta' per 1/7 (deriva dall'atto 2)

2. Atto del 24/05/2022 Pubblico ufficiale MALTONI MARCO Sede FORLI' (FC) Repertorio n. 41351 - MUTAMENTO DI DENOMINAZIONE O RAGIONE SOCIALE Nota presentata con Modello Unico n. 8662.2/2022 Reparto PI di FERRARA in atti dal 16/06/2022

Visura telematica

Legenda

- a) A2: Consorzio per opere idrauliche di 2a categoria (fra po - po di volano e mare adriatico)
- b) A19: Consorzio grande bonificazione ferrarese
- c) B19: Consorzio grande bonificazione ferrarese
- d) E19: Consorzio grande bonificazione ferrarese

Catasto terreni
Visura attuale per immobile
Situazione degli atti informatizzati al **04/03/2026**



Immobile di catasto terreni



Causali di aggiornamento ed annotazioni

Informazioni riportate negli atti del catasto al 04/03/2026

Dati identificativi: Comune di **CODIGORO (C814) (FE)**

Foglio **36** Particella **39**

Classamento:

Redditi: dominicale **Euro 277,57**

agrario **Euro 132,24**

Il reddito dominicale è stato calcolato tenendo conto delle seguenti deduzioni: A2^a) A19^b) E19^c) B19^d)

Particella con qualità: **SEMIN IRRIG** di classe **1**

Superficie: **18.290 m²**

Ultimo atto di aggiornamento: TABELLA DI VARIAZIONE del 11/06/2018 Pratica n. FE0075736 in atti dal 04/12/2018 TRASMISSIONE DATI AGEA AI SENSI DEL DL 3.10.2006 N. 262 (n. 4651.1/2018)

Annotazioni: Variazione culturale eseguita ai sensi del DI 3.10.2006 n. 262, convertito con modificazioni nella legge 24.11.2006 n. 286 e successive modificazioni (anno 2018) - Eseguita a seguito di dichiarazione resa il 11/06/2018 all'Organismo Pagatore AGREA con la domanda 3828236 (Scheda validazione/fascicolo prot. n. PG/2018/403170)

> Dati identificativi

Comune di **CODIGORO (C814) (FE)**

Foglio **36** Particella **39**

FRAZIONAMENTO in atti dal 03/12/1987 (n. 901101. F04/1985)

> Dati di classamento

Redditi: dominicale **Euro 277,57**

agrario **Euro 132,24**

Il reddito dominicale è stato calcolato tenendo conto delle seguenti deduzioni: A2^a) A19^b) E19^c) B19^d)

Particella con qualità: **SEMIN IRRIG** di classe **1**

Superficie: **18.290 m²**

TABELLA DI VARIAZIONE del 11/06/2018 Pratica n. FE0075736 in atti dal 04/12/2018 TRASMISSIONE DATI AGEA AI SENSI DEL DL 3.10.2006 N. 262 (n. 4651.1/2018)

Annotazioni: Variazione culturale eseguita ai sensi del DI 3.10.2006 n. 262, convertito con modificazioni nella legge 24.11.2006 n. 286 e successive modificazioni (anno 2018) - Eseguita a seguito di dichiarazione resa il 11/06/2018 all'Organismo Pagatore AGREA con la domanda 3828236 (Scheda validazione/fascicolo prot. n. PG/2018/403170)

> **Intestazione attuale dell'immobile - totale intestati: 1**

> **1. FLORIANA SOCIETA' AGRICOLA SEMPLICE
(CF 02126090386)**

sede in CODIGORO (FE)

Diritto di: Proprieta' per 1/1 (deriva dall'atto 1)

1. Atto del 06/12/2022 Pubblico ufficiale BOLOGNESI
CLAUDIO Sede CODIGORO (FE) Repertorio n. 4668 -
CONFERIMENTO IN SOCIETA' Rettifica la trasc.
n.17870/2022 Nota presentata con Modello Unico n.
4009.1/2024 Reparto PI di FERRARA in atti dal
21/03/2024

Visura telematica

Legenda

- a) A2: Consorzio per opere idrauliche di 2a categoria (fra po - po di volano e mare adriatico)
- b) A19: Consorzio grande bonificazione ferrarese
- c) E19: Consorzio grande bonificazione ferrarese
- d) B19: Consorzio grande bonificazione ferrarese

Catasto terreni
Visura attuale per immobile
Situazione degli atti informatizzati al **02/02/2026**



Immobile di catasto terreni



Causali di aggiornamento ed annotazioni

Informazioni riportate negli atti del catasto al 02/02/2026

Dati identificativi: Comune di **CODIGORO (C814) (FE)**

Foglio **36** Particella **44**

Classamento:

Redditi: dominicale **Euro 378,11**

agrario **Euro 175,95**

Il reddito dominicale è stato calcolato tenendo conto delle seguenti deduzioni: H19^a A2^b B19^c A19^d

Particella con qualità: **RISAIA** di classe **U**

Superficie: **24.335 m²**

Ultimo atto di aggiornamento: TABELLA DI VARIAZIONE del 11/06/2018 Pratica n. FE0075737 in atti dal 04/12/2018 TRASMISSIONE DATI AGEA AI SENSI DEL DL 3.10.2006 N. 262 (n. 4652.1/2018)

Annotazioni: Variazione culturale eseguita ai sensi del DI 3.10.2006 n. 262, convertito con modificazioni nella legge 24.11.2006 n. 286 e successive modificazioni (anno 2018) - Eseguita a seguito di dichiarazione resa il 11/06/2018 all'Organismo Pagatore AGREA con la domanda 3838322 (Scheda validazione/fascicolo prot. n. PG/2018/395443) - Classamento per parificazione con la qualita' 2 - SEMIN IRRIG, classe 01

> Dati identificativi

Comune di **CODIGORO (C814) (FE)**

Foglio **36** Particella **44**

FRAZIONAMENTO in atti dal 05/04/1991 (n. 342.1/1990)

> Dati di classamento

Redditi: dominicale **Euro 378,11**

agrario **Euro 175,95**

Il reddito dominicale è stato calcolato tenendo conto delle seguenti deduzioni: H19^a A2^b B19^c A19^d

Particella con qualità: **RISAIA** di classe **U**

Superficie: **24.335 m²**

TABELLA DI VARIAZIONE del 11/06/2018 Pratica n. FE0075737 in atti dal 04/12/2018 TRASMISSIONE DATI AGEA AI SENSI DEL DL 3.10.2006 N. 262 (n. 4652.1/2018)

Annotazioni: Variazione culturale eseguita ai sensi del DI 3.10.2006 n. 262, convertito con modificazioni nella legge 24.11.2006 n. 286 e successive modificazioni (anno 2018) - Eseguita a seguito di dichiarazione resa il 11/06/2018 all'Organismo Pagatore AGREA con la domanda 3838322 (Scheda validazione/fascicolo prot. n. PG/2018/395443) - Classamento per parificazione con la qualita' 2 - SEMIN IRRIG, classe 01

➤ **Intestazione attuale dell'immobile - totale intestati: 2**

➤ **1. PRANDO Irene (CF PRNRNI47S58G184E)**

nata a OSTELLATO (FE) il 18/11/1947

Diritto di: Proprieta' in regime di comunione dei
beni (deriva dall'atto 1)

1. VARIAZIONE D'UFFICIO del 28/02/1994 -
Voltura.1/1994 in atti dal 28/02/1994

➤ **2. ZAGHI Sandro (CF ZGHSDR43T19C814L)**

nato a CODIGORO (FE) il 19/12/1943

Diritto di: Proprieta' in regime di comunione dei
beni (deriva dall'atto 1)

Visura telematica

Legenda

- a) H19: Consorzio grande bonificazione ferrarese*
- b) A2: Consorzio per opere idrauliche di 2a categoria (fra po - po di volano e mare adriatico)*
- c) B19: Consorzio grande bonificazione ferrarese*
- d) A19: Consorzio grande bonificazione ferrarese*

Catasto terreni

Visura attuale per immobile

Situazione degli atti informatizzati al 29/01/2026

**Immobile di catasto terreni****Causali di aggiornamento ed annotazioni****Informazioni riportate negli atti del catasto al 29/01/2026****Dati identificativi:** Comune di CODIGORO (C814) (FE)

Foglio 52 Particella 123

Classamento:

Particella divisa in 2 porzioni

Totali particella:

Redditi: dominicale **Euro 313,19**agrario **Euro 238,75**Superficie: **46.945 m²****Il reddito dominicale è stato calcolato tenendo conto delle eventuali deduzioni indicate in tabella**

Porzione	AA	AB
Reddito dominicale	Euro 136,88	Euro 176,31
Reddito agrario	Euro 155,60	Euro 83,15
Deduzioni	A19 ^a) A2 ^b) F19 ^c) B19 ^d)	A19 ^a) F19 ^c) A2 ^b) B19 ^d)
Superficie m ²	35.445	11.500
Qualità	SEMINATIVO	SEMIN IRRIG
Classe	4	1

Ultimo atto di aggiornamento: TABELLA DI VARIAZIONE del 08/03/2007 Pratica n. FE0039673 in atti dal 08/03/2007 TRASMISSIONE DATI AI SENSI DEL DECRETO 262 DEL 3 OTTOBRE 2006 (n. 9224.1/2007)**Annotazioni:** VARIAZIONE CULTURALE EX D.L. N. 262/06 - QUALITA' DICHIARATA O PARIFICATA A CULTURA PRESENTE NEL QUADRO TARIFFARIO

> Dati identificativi

Comune di **CODIGORO (C814) (FE)**
Foglio **52** Particella **123**

Impianto meccanografico del 19/04/1975

> Dati di classamento

Particella divisa in **2** porzioni

Totali particella:

Redditi: dominicale **Euro 313,19**

agrario **Euro 238,75**

Superficie: **46.945** m²

Il reddito dominicale è stato calcolato tenendo conto delle eventuali deduzioni indicate in tabella

TABELLA DI VARIAZIONE del 08/03/2007 Pratica n. FE0039673 in atti dal 08/03/2007 TRASMISSIONE DATI AI SENSI DEL DECRETO 262 DEL 3 OTTOBRE 2006 (n. 9224.1/2007)

Annotazioni: VARIAZIONE CULTURALE EX D.L. N. 262/06 - QUALITA' DICHIARATA O PARIFICATA A CULTURA PRESENTE NEL QUADRO TARIFFARIO

Porzione	AA	AB
Reddito dominicale	Euro 136,88	Euro 176,31
Reddito agrario	Euro 155,60	Euro 83,15
Deduzioni	A19 ^a) A2 ^b) F19 ^c) B19 ^d)	A19 ^a) F19 ^c) A2 ^b) B19 ^d)
Superficie m ²	35.445	11.500
Qualità	SEMINATIVO	SEMIN IRRIG
Classe	4	1

> Intestazione attuale dell'immobile - totale intestati: 1

> 1. TOSCHI Ferruccio (CF TSCFRC56D13C814N)

nato a CODIGORO (FE) il 13/04/1956

Diritto di: Proprieta' per 1000/1000 (deriva dall'atto 1)

1. SUCCESSIONE EX LEGE di TOSCHI ADRIANO del 23/08/2023 Sede COMACCHIO (FE) Registrazione Volume 88888 n. 18889 registrato in data 17/01/2024 - Trascrizione n. 1705.3/2024 Reparto PI di FERRARA in atti dal 06/02/2024

Legenda

- a) A19: Consorzio grande bonificazione ferrarese*
- b) A2: Consorzio per opere idrauliche di 2a categoria (fra po - po di volano e mare adriatico)*
- c) F19: Consorzio grande bonificazione ferrarese*
- d) B19: Consorzio grande bonificazione ferrarese*

Catasto fabbricati

Visura attuale per immobile

Situazione degli atti informatizzati al **04/03/2026**

**Immobile di catasto fabbricati****Causali di aggiornamento ed annotazioni****Informazioni riportate negli atti del catasto al 04/03/2026****Dati identificativi:** Comune di **CODIGORO (C814) (FE)**Foglio **36** Particella **57** Subalterno **1****Classamento:**Rendita: **Euro 456,00**Categoria **D/7^a****Indirizzo:** LOCALITA' PER CODIGORO Piano T**Ultimo atto di aggiornamento:** VARIAZIONE del 30/10/2012 Pratica n. FE0170037 in atti dal 30/10/2012
INSERIMENTO ANNOTAZIONE (n. 18761.1/2012)**> Dati identificativi**Comune di **CODIGORO (C814) (FE)**Foglio **36** Particella **57** Subalterno **1****Particelle corrispondenti al catasto terreni**Comune di **CODIGORO (C814) (FE)**Foglio **36** Particella **57**COSTITUZIONE del 13/01/2010 Pratica n. FE0006321
in atti dal 13/01/2010 COSTITUZIONE (n. 50.1/2010)**Annotazione di immobile:** DICHIARATA SUSSISTENZA
DEI REQUISITI DI RURALITA' CON DOMANDA PROT.
N. FE0112492 DEL 10/07/2012**> Indirizzo**

LOCALITA' PER CODIGORO Piano T

COSTITUZIONE del 13/01/2010 Pratica n. FE0006321
in atti dal 13/01/2010 COSTITUZIONE (n. 50.1/2010)**> Dati di classamento**Rendita: **Euro 456,00**Categoria **D/7^a**VARIAZIONE del 30/10/2012 Pratica n. FE0170037 in
atti dal 30/10/2012 INSERIMENTO ANNOTAZIONE (n.
18761.1/2012)Notifica effettuata con protocollo n. FE0189875 del
13/10/2010

➤ **Intestazione attuale dell'immobile - totale intestati: 1**

➤ **1. ROCCHI Stefano
(CF RCCSFN66A01C814I)**

nato a CODIGORO (FE) il 01/01/1966

Diritto di: Proprieta' per 1/1 (deriva dall'atto 1)

1. Atto del 27/04/2010 Pubblico ufficiale CARPANELLI PIETRO Sede CODIGORO (FE) Repertorio n. 63483 - RECESSO SOCIO CON ASSEGNAZIONE DI TERRENO E FABBRICATO Nota presentata con Modello Unico n. 5832.1/2010 Reparto PI di FERRARA in atti dal 18/05/2010

Visura telematica

Legenda

a) D/7: Fabbricati costruiti o adattati per speciali esigenze di una attivita' industriale e non suscettibili di destinazione diversa senza radicali trasformazioni

Catasto terreni
Visura attuale per immobile
Situazione degli atti informatizzati al **04/03/2026**



Immobile di catasto terreni



Causali di aggiornamento ed annotazioni

Informazioni riportate negli atti del catasto al 04/03/2026

Dati identificativi: Comune di **CODIGORO (C814) (FE)**

Foglio **36** Particella **58**

Classamento:

Redditi: dominicale **Euro 877,39**

agrario **Euro 408,29**

Il reddito dominicale è stato calcolato tenendo conto delle seguenti deduzioni: A2^a) H19^b) A19^c) B19^d)

Particella con qualità: **RISAIA** di classe **U**

Superficie: **56.469 m²**

Ultimo atto di aggiornamento: TABELLA DI VARIAZIONE del 15/05/2013 Pratica n. FE0127558 in atti dal 10/12/2013 TRASMISSIONE DATI AGEA AI SENSI DEL DL 3.10.2006 N.262 (n. 1629.1/2013)

Annotazioni: VARIAZIONE COLTURALE ESEGUITA AI SENSI DEL DL 3.10.2006 N. 262, CONVERTITO CON MODIFICAZIONI NELLA LEGGE 24.11.2006 N. 286 E SUCCESSIVE MODIFICAZIONI (ANNO 2013)

> Dati identificativi

Comune di **CODIGORO (C814) (FE)**

Foglio **36** Particella **58**

FRAZIONAMENTO del 13/01/2010 Pratica n. FE0006789 in atti dal 13/01/2010 presentato il 13/01/2010 (n. 6789.1/2010)

> Dati di classamento

Redditi: dominicale **Euro 877,39**

agrario **Euro 408,29**

Il reddito dominicale è stato calcolato tenendo conto delle seguenti deduzioni: A2^a) H19^b) A19^c) B19^d)

Particella con qualità: **RISAIA** di classe **U**

Superficie: **56.469 m²**

TABELLA DI VARIAZIONE del 15/05/2013 Pratica n. FE0127558 in atti dal 10/12/2013 TRASMISSIONE DATI AGEA AI SENSI DEL DL 3.10.2006 N.262 (n. 1629.1/2013)

Annotazioni: VARIAZIONE COLTURALE ESEGUITA AI SENSI DEL DL 3.10.2006 N. 262, CONVERTITO CON MODIFICAZIONI NELLA LEGGE 24.11.2006 N. 286 E SUCCESSIVE MODIFICAZIONI (ANNO 2013)

➤ **Intestazione attuale dell'immobile - totale intestati: 1**

➤ **1. SOCIETA' AGRICOLA PARIONI DI LANCELOTTI
VILLIAM & C. - SOCIETA' SEMPLICE
(CF 00997620380)**

sede in CODIGORO (FE)

Diritto di: Proprieta' per 1/1 (deriva dall'atto 1)

1. Atto del 18/12/2004 Pubblico ufficiale CARPANELLI
PIETRO Sede CODIGORO (FE) Repertorio n. 57988 -
MUTAMENTO DI DENOMINAZIONE O RAGIONE
SOCIALE Trascrizione n. 121.1/2005 Reparto PI di
FERRARA in atti dal 10/01/2005

**Nel documento sono indicati gli identificativi
catastali dell'immobile originario dell'attuale**

CODIGORO (C814) (FE)
Foglio **36** Particella **12**

Visura telematica

Legenda

- a) A2: Consorzio per opere idrauliche di 2a categoria (fra po - po di volano e mare adriatico)*
- b) H19: Consorzio grande bonificazione ferrarese*
- c) A19: Consorzio grande bonificazione ferrarese*
- d) B19: Consorzio grande bonificazione ferrarese*

Catasto fabbricati
Visura attuale per immobile
Situazione degli atti informatizzati al **04/03/2026**



Immobile di catasto fabbricati



Causali di aggiornamento ed annotazioni

Informazioni riportate negli atti del catasto al 04/03/2026

Dati identificativi: Comune di **CODIGORO (C814) (FE)**

Foglio **36** Particella **59** Subalterno **1**

Classamento:

Rendita: **Euro 336,00**

Categoria **D/10^a**

Indirizzo: LOCALITA' PER CODIGORO Piano T

Ultimo atto di aggiornamento: VARIAZIONE NEL CLASSAMENTO del 14/01/2011 Pratica n. FE0004360 in atti dal 14/01/2011 VARIAZIONE DI CLASSAMENTO (n. 230.1/2011)

Annotazioni: Classamento e rendita non rettificati entro dodici mesi dalla data di iscrizione in atti della dichiarazione (D.M. 701/94)

> Dati identificativi

Comune di **CODIGORO (C814) (FE)**

Foglio **36** Particella **59** Subalterno **1**

COSTITUZIONE del 14/01/2010 Pratica n. FE0008090
in atti dal 14/01/2010 COSTITUZIONE (n. 66.1/2010)

Particelle corrispondenti al catasto terreni

Comune di **CODIGORO (C814) (FE)**

Foglio **36** Particella **59**

> Indirizzo

LOCALITA' PER CODIGORO Piano T

COSTITUZIONE del 14/01/2010 Pratica n. FE0008090
in atti dal 14/01/2010 COSTITUZIONE (n. 66.1/2010)

> **Dati di classamento**

Rendita: **Euro 336,00**
Categoria **D/10^a**

VARIAZIONE NEL CLASSAMENTO del 14/01/2011
Pratica n. FE0004360 in atti dal 14/01/2011
VARIAZIONE DI CLASSAMENTO (n. 230.1/2011)

Annotazioni: Classamento e rendita non rettificati
entro dodici mesi dalla data di iscrizione in atti della
dichiarazione (D.M. 701/94)

> **Intestazione attuale dell'immobile - totale intestati: 1**

> **1. SOCIETA' AGRICOLA PARIONI DI LANCELOTTI
VILLIAM & C. - SOCIETA' SEMPLICE
(CF 00997620380)**

sede in CODIGORO (FE)

Diritto di: Proprieta' per 1000/1000 (deriva dall'atto
1)

1. COSTITUZIONE del 14/01/2010 Pratica n.
FE0008090 in atti dal 14/01/2010 COSTITUZIONE (n.
66.1/2010)

Visura telematica

Legenda

a) D/10: Fabbricati per funzioni produttive connesse alle attivita' agricole

Catasto terreni
Visura attuale per immobile
Situazione degli atti informatizzati al 24/02/2026



Immobile di catasto terreni



Causali di aggiornamento ed annotazioni

Informazioni riportate negli atti del catasto al 24/02/2026

Dati identificativi: Comune di CODIGORO (C814) (FE)

Foglio 51 Particella 125

Classamento:

Redditi: dominicale Euro 155,93

agrario Euro 90,26

Il reddito dominicale è stato calcolato tenendo conto delle seguenti deduzioni: C33^a B19^b A2^c F19^d A19^e

Particella con qualità: SEMIN IRRIG di classe 1

Superficie: 12.484 m²

Ultimo atto di aggiornamento: TABELLA DI VARIAZIONE del 11/06/2018 Pratica n. FE0076043 in atti dal 04/12/2018 TRASMISSIONE DATI AGEA AI SENSI DEL DL 3.10.2006 N. 262 (n. 4958.1/2018)

Annotazioni: Variazione culturale eseguita ai sensi del DI 3.10.2006 n. 262, convertito con modificazioni nella legge 24.11.2006 n. 286 e successive modificazioni (anno 2018) - Eseguita a seguito di dichiarazione resa il 11/06/2018 all'Organismo Pagatore AGREA con la domanda 3825456 (Scheda validazione/fascicolo prot. n. PG/2018/395890)

> **Dati identificativi**

Comune di CODIGORO (C814) (FE)

Foglio 51 Particella 125

FRAZIONAMENTO del 06/10/1999 in atti dal 06/10/1999 (n. 3942.1/1999)

> **Dati di classamento**

Redditi: dominicale Euro 155,93

agrario Euro 90,26

Il reddito dominicale è stato calcolato tenendo conto delle seguenti deduzioni: C33^a B19^b A2^c F19^d A19^e

Particella con qualità: SEMIN IRRIG di classe 1

Superficie: 12.484 m²

TABELLA DI VARIAZIONE del 11/06/2018 Pratica n. FE0076043 in atti dal 04/12/2018 TRASMISSIONE DATI AGEA AI SENSI DEL DL 3.10.2006 N. 262 (n. 4958.1/2018)

Annotazioni: Variazione culturale eseguita ai sensi del DI 3.10.2006 n. 262, convertito con modificazioni nella legge 24.11.2006 n. 286 e successive modificazioni (anno 2018) - Eseguita a seguito di dichiarazione resa il 11/06/2018 all'Organismo Pagatore AGREA con la domanda 3825456 (Scheda validazione/fascicolo prot. n. PG/2018/395890)

> **Intestazione attuale dell'immobile - totale intestati: 1**

- | | |
|--|--|
| <p>> 1. CAVAZZINI Gianni
(CF CVZGNN56M02C814F)
nato a CODIGORO (FE) il 02/08/1956
Diritto di: Proprieta' per 1000/1000 (deriva dall'atto
1)</p> | <p>1. FRAZIONAMENTO del 06/10/1999 in atti dal
06/10/1999 (n. 3942.1/1999)</p> |
|--|--|
-

Visura telematica

Legenda

- a) C33: Consorzio grande bonificazione ferrarese (fitto d'acqua)*
- b) B19: Consorzio grande bonificazione ferrarese*
- c) A2: Consorzio per opere idrauliche di 2a categoria (fra po - po di volano e mare adriatico)*
- d) F19: Consorzio grande bonificazione ferrarese*
- e) A19: Consorzio grande bonificazione ferrarese*

Catasto terreni
Visura attuale per immobile
Situazione degli atti informatizzati al 20/02/2026



Immobile di catasto terreni



Causali di aggiornamento ed annotazioni

Informazioni riportate negli atti del catasto al 20/02/2026

Dati identificativi: Comune di CODIGORO (C814) (FE)

Foglio 52 Particella 10

Classamento:

Redditi: dominicale Euro 1.107,41

agrario Euro 641,05

Il reddito dominicale è stato calcolato tenendo conto delle seguenti deduzioni: C33^a) F19^b) B19^c) A2^d) A19^e)

Particella con qualità: **SEMIN IRRIG** di classe 1

Superficie: **88.660 m²**

Ultimo atto di aggiornamento: TABELLA DI VARIAZIONE del 28/06/2018 Pratica n. FE0076046 in atti dal 04/12/2018 TRASMISSIONE DATI AGEA AI SENSI DEL DL 3.10.2006 N. 262 (n. 4961.1/2018)

Annotazioni: Variazione culturale eseguita ai sensi del DI 3.10.2006 n. 262, convertito con modificazioni nella legge 24.11.2006 n. 286 e successive modificazioni (anno 2018) - Eseguita a seguito di dichiarazione resa il 28/06/2018 all'Organismo Pagatore AGREA con la domanda 3829299 (Scheda validazione/fascicolo prot. n. PG/2018/404475)

> **Dati identificativi**

Comune di CODIGORO (C814) (FE)

Foglio 52 Particella 10

Impianto meccanografico del 19/04/1975

> **Dati di classamento**

Redditi: dominicale Euro 1.107,41

agrario Euro 641,05

Il reddito dominicale è stato calcolato tenendo conto delle seguenti deduzioni: C33^a) F19^b) B19^c) A2^d) A19^e)

Particella con qualità: **SEMIN IRRIG** di classe 1

Superficie: **88.660 m²**

TABELLA DI VARIAZIONE del 28/06/2018 Pratica n. FE0076046 in atti dal 04/12/2018 TRASMISSIONE DATI AGEA AI SENSI DEL DL 3.10.2006 N. 262 (n. 4961.1/2018)

Annotazioni: Variazione culturale eseguita ai sensi del DI 3.10.2006 n. 262, convertito con modificazioni nella legge 24.11.2006 n. 286 e successive modificazioni (anno 2018) - Eseguita a seguito di dichiarazione resa il 28/06/2018 all'Organismo Pagatore AGREA con la domanda 3829299 (Scheda validazione/fascicolo prot. n. PG/2018/404475)

➤ **Intestazione attuale dell'immobile - totale intestati: 1**

➤ **1. AGRICOLA FIENIL NUOVO DI SOLERA NEVIO
EFREM E C. S.A.S.**

sede in PAPOZZE (RO)

Diritto di: Proprietà per 1000/1000 (deriva dall'atto
1)

1. Atto del 27/11/1986 Pubblico ufficiale SCHIAVI LIDIO
Sede ADRIA (RO) Repertorio n. 25180 - UR Sede
ADRIA (RO) Registrazione n. 968 registrato in data
02/12/1986 - Voltura n. 792.1/1997 in atti dal 27/03/1997

Visura telematica

Legenda

- a) C33: Consorzio grande bonificazione ferrarese (fitto d'acqua)
- b) F19: Consorzio grande bonificazione ferrarese
- c) B19: Consorzio grande bonificazione ferrarese
- d) A2: Consorzio per opere idrauliche di 2a categoria (fra po - po di volano e mare adriatico)
- e) A19: Consorzio grande bonificazione ferrarese

Catasto terreni
Visura attuale per immobile
Situazione degli atti informatizzati al 29/01/2026



Immobile di catasto terreni



Causali di aggiornamento ed annotazioni

Informazioni riportate negli atti del catasto al 29/01/2026

Dati identificativi: Comune di CODIGORO (C814) (FE)

Foglio 52 Particella 25

Classamento:

Redditi: dominicale Euro 350,47

agrario Euro 165,29

Il reddito dominicale è stato calcolato tenendo conto delle seguenti deduzioni: B19^a A2^b F19^c A19^d

Particella con qualità: **SEMIN IRRIG** di classe 1

Superficie: **22.860 m²**

Ultimo atto di aggiornamento: TABELLA DI VARIAZIONE del 26/06/2018 Pratica n. FE0076049 in atti dal 04/12/2018 TRASMISSIONE DATI AGEA AI SENSI DEL DL 3.10.2006 N. 262 (n. 4964.1/2018)

Annotazioni: Variazione culturale eseguita ai sensi del DI 3.10.2006 n. 262, convertito con modificazioni nella legge 24.11.2006 n. 286 e successive modificazioni (anno 2018) - Eseguita a seguito di dichiarazione resa il 26/06/2018 all'Organismo Pagatore AGREA con la domanda 3820798 (Scheda validazione/fascicolo prot. n. PG/2018/353998)

> **Dati identificativi**

Comune di CODIGORO (C814) (FE)

Foglio 52 Particella 25

Impianto meccanografico del 19/04/1975

> **Dati di classamento**

Redditi: dominicale Euro 350,47

agrario Euro 165,29

Il reddito dominicale è stato calcolato tenendo conto delle seguenti deduzioni: B19^a A2^b F19^c A19^d

Particella con qualità: **SEMIN IRRIG** di classe 1

Superficie: **22.860 m²**

TABELLA DI VARIAZIONE del 26/06/2018 Pratica n. FE0076049 in atti dal 04/12/2018 TRASMISSIONE DATI AGEA AI SENSI DEL DL 3.10.2006 N. 262 (n. 4964.1/2018)

Annotazioni: Variazione culturale eseguita ai sensi del DI 3.10.2006 n. 262, convertito con modificazioni nella legge 24.11.2006 n. 286 e successive modificazioni (anno 2018) - Eseguita a seguito di dichiarazione resa il 26/06/2018 all'Organismo Pagatore AGREA con la domanda 3820798 (Scheda validazione/fascicolo prot. n. PG/2018/353998)

> Intestazione attuale dell'immobile - totale intestati: 1

> 1. TOSCHI Ferruccio
(CF TSCFRC56D13C814N)

nato a CODIGORO (FE) il 13/04/1956

Diritto di: Proprieta' per 1000/1000 (deriva dall'atto
1)

1. SUCCESSIONE EX LEGE di TOSCHI ADRIANO del
23/08/2023 Sede COMACCHIO (FE) Registrazione
Volume 88888 n. 18889 registrato in data 17/01/2024 -
Trascrizione n. 1705.3/2024 Reparto PI di FERRARA
in atti dal 06/02/2024

Visura telematica

Legenda

- a) B19: Consorzio grande bonificazione ferrarese
- b) A2: Consorzio per opere idrauliche di 2a categoria (fra po - po di volano e mare adriatico)
- c) F19: Consorzio grande bonificazione ferrarese
- d) A19: Consorzio grande bonificazione ferrarese

Catasto terreni
Visura attuale per immobile
Situazione degli atti informatizzati al 29/01/2026



Immobile di catasto terreni



Causali di aggiornamento ed annotazioni

Informazioni riportate negli atti del catasto al 29/01/2026

Dati identificativi: Comune di CODIGORO (C814) (FE)

Foglio 52 Particella 27

Classamento:

Redditi: dominicale Euro 595,30

agrario Euro 280,76

Il reddito dominicale è stato calcolato tenendo conto delle seguenti deduzioni: F19^a A2^b A19^c B19^d

Particella con qualità: **SEMIN IRRIG** di classe 1

Superficie: **38.830 m²**

Ultimo atto di aggiornamento: TABELLA DI VARIAZIONE del 30/06/2021 Pratica n. FE0071546 in atti dal 13/12/2021 TRASMISSIONE DATI AGEA AI SENSI DEL DL 3.10.2006 N. 262 (n. 71546.1/2021)

Annotazioni: Variazione culturale eseguita ai sensi del DI 3.10.2006 n. 262, convertito con modificazioni nella legge 24.11.2006 n. 286 e successive modificazioni (anno 2021) - Eseguita a seguito di dichiarazione resa il 30/06/2021 all'Organismo Pagatore AGREA con la domanda 4336269 (Scheda validazione/fascicolo prot. n. PG/2021/628518)

> **Dati identificativi**

Comune di CODIGORO (C814) (FE)

Foglio 52 Particella 27

Impianto meccanografico del 19/04/1975

> **Dati di classamento**

Redditi: dominicale Euro 595,30

agrario Euro 280,76

Il reddito dominicale è stato calcolato tenendo conto delle seguenti deduzioni: F19^a A2^b A19^c B19^d

Particella con qualità: **SEMIN IRRIG** di classe 1

Superficie: **38.830 m²**

TABELLA DI VARIAZIONE del 30/06/2021 Pratica n. FE0071546 in atti dal 13/12/2021 TRASMISSIONE DATI AGEA AI SENSI DEL DL 3.10.2006 N. 262 (n. 71546.1/2021)

Annotazioni: Variazione culturale eseguita ai sensi del DI 3.10.2006 n. 262, convertito con modificazioni nella legge 24.11.2006 n. 286 e successive modificazioni (anno 2021) - Eseguita a seguito di dichiarazione resa il 30/06/2021 all'Organismo Pagatore AGREA con la domanda 4336269 (Scheda validazione/fascicolo prot. n. PG/2021/628518)

➤ **Intestazione attuale dell'immobile - totale intestati: 1**

➤ **1. TAGLIATI Anna Maria
(CF TGLNMR50B42C814V)**

nata a CODIGORO (FE) il 02/02/1950

Diritto di: Proprieta' per 100/100 (deriva dall'atto 1)

1. DENUNZIA (NEI PASSAGGI PER CAUSA DI MORTE) del 28/03/2005 - RIUNIONE DI USUFRUTTO
Voltura n. 13531.1/2005 - Pratica n. FE0098337 in atti
dal 15/11/2005

Visura telematica

Legenda

- a) F19: Consorzio grande bonificazione ferrarese*
- b) A2: Consorzio per opere idrauliche di 2a categoria (fra po - po di volano e mare adriatico)*
- c) A19: Consorzio grande bonificazione ferrarese*
- d) B19: Consorzio grande bonificazione ferrarese*

Catasto terreni
Visura attuale per immobile
Situazione degli atti informatizzati al 29/01/2026



Immobile di catasto terreni



Causali di aggiornamento ed annotazioni

Informazioni riportate negli atti del catasto al 29/01/2026

Dati identificativi: Comune di CODIGORO (C814) (FE)

Foglio 52 Particella 28

Classamento:

Redditi: dominicale Euro 1.201,49

agrario Euro 566,65

Il reddito dominicale è stato calcolato tenendo conto delle seguenti deduzioni: A2^a) B19^b) A19^c) F19^d)

Particella con qualità: RISAIA di classe U

Superficie: 78.370 m²

Ultimo atto di aggiornamento: TABELLA DI VARIAZIONE del 11/06/2018 Pratica n. FE0076839 in atti dal 04/12/2018 TRASMISSIONE DATI AGEA AI SENSI DEL DL 3.10.2006 N. 262 (n. 5733.1/2018)

Annotazioni: Variazione culturale eseguita ai sensi del DI 3.10.2006 n. 262, convertito con modificazioni nella legge 24.11.2006 n. 286 e successive modificazioni (anno 2018) - Eseguita a seguito di dichiarazione resa il 11/06/2018 all'Organismo Pagatore AGREA con la domanda 3835211 (Scheda validazione/fascicolo prot. n. PG/2018/410805) - Classamento per parificazione con la qualità 2 - SEMIN IRRIG, classe 01

> **Dati identificativi**

Comune di CODIGORO (C814) (FE)

Foglio 52 Particella 28

Impianto meccanografico del 19/04/1975

> **Dati di classamento**

Redditi: dominicale Euro 1.201,49

agrario Euro 566,65

Il reddito dominicale è stato calcolato tenendo conto delle seguenti deduzioni: A2^a) B19^b) A19^c) F19^d)

Particella con qualità: RISAIA di classe U

Superficie: 78.370 m²

TABELLA DI VARIAZIONE del 11/06/2018 Pratica n. FE0076839 in atti dal 04/12/2018 TRASMISSIONE DATI AGEA AI SENSI DEL DL 3.10.2006 N. 262 (n. 5733.1/2018)

Annotazioni: Variazione culturale eseguita ai sensi del DI 3.10.2006 n. 262, convertito con modificazioni nella legge 24.11.2006 n. 286 e successive modificazioni (anno 2018) - Eseguita a seguito di dichiarazione resa il 11/06/2018 all'Organismo Pagatore AGREA con la domanda 3835211 (Scheda validazione/fascicolo prot. n. PG/2018/410805) - Classamento per parificazione con la qualità 2 - SEMIN IRRIG, classe 01

➤ **Intestazione attuale dell'immobile - totale intestati: 1**

➤ **1. AGRICOLA FIENIL NUOVO DI SOLERA NEVIO
EFREM E C. S.A.S.**

sede in PAPOZZE (RO)

Diritto di: Proprieta' per 1000/1000 (deriva dall'atto
1)

1. Atto del 27/11/1986 Pubblico ufficiale SCHIAVI LIDIO
Sede ADRIA (RO) Repertorio n. 25180 - UR Sede
ADRIA (RO) Registrazione n. 968 registrato in data
02/12/1986 - Voltura n. 792.1/1997 in atti dal 27/03/1997

Visura telematica

Legenda

- a) A2: Consorzio per opere idrauliche di 2a categoria (fra po - po di volano e mare adriatico)*
- b) B19: Consorzio grande bonificazione ferrarese*
- c) A19: Consorzio grande bonificazione ferrarese*
- d) F19: Consorzio grande bonificazione ferrarese*

Catasto terreni
Visura attuale per immobile
Situazione degli atti informatizzati al 29/01/2026



Immobile di catasto terreni



Causali di aggiornamento ed annotazioni

Informazioni riportate negli atti del catasto al 29/01/2026

Dati identificativi: Comune di CODIGORO (C814) (FE)

Foglio 52 Particella 29

Classamento:

Particella divisa in 2 porzioni

Totali particella:

Redditi: dominicale Euro 1.103,20

agrario Euro 582,32

Superficie: 90.910 m²

Il reddito dominicale è stato calcolato tenendo conto delle eventuali deduzioni indicate in tabella

Porzione	AA	BB
Reddito dominicale	Euro 948,53	Euro 154,67
Reddito agrario	Euro 447,34	Euro 134,98
Deduzioni	F19 ^a) A2 ^b) B19 ^c) A19 ^d)	B19 ^c) A2 ^b) A19 ^d) F19 ^a)
Superficie m ²	61.870	29.040
Qualità	RISAIA	SEMINATIVO
Classe	U	3

Ultimo atto di aggiornamento: TABELLA DI VARIAZIONE del 30/07/2018 Pratica n. FE0044054 in atti dal 30/07/2018 (n. 44027.1/2018)

Annotazioni: PORZIONE AA: CLASSAMENTO PER PARIFICAZIONE CON LA QUALITA` 2 - SEMIN IRRIG , CLASSE 01-VARIAZIONE COLTURALE SU DICHIARAZIONE DI PARTE MOD. 26 PROT. NSD 34523/20118

> Dati identificativi

Comune di **CODIGORO (C814) (FE)**
Foglio **52** Particella **29**

Impianto meccanografico del 19/04/1975

> Dati di classamento

Particella divisa in **2** porzioni

Totali particella:

Redditi: dominicale **Euro 1.103,20**

agrario **Euro 582,32**

Superficie: **90.910 m²**

Il reddito dominicale è stato calcolato tenendo conto delle eventuali deduzioni indicate in tabella

TABELLA DI VARIAZIONE del 30/07/2018 Pratica n. FE0044054 in atti dal 30/07/2018 (n. 44027.1/2018)

Annotazioni: PORZIONE AA: CLASSAMENTO PER PARIFICAZIONE CON LA QUALITA' 2 - SEMIN IRRIG , CLASSE 01-VARIAZIONE COLTURALE SU DICHIARAZIONE DI PARTE MOD. 26 PROT. NSD 34523/20118

Notifica effettuata con protocollo n. FE0044145 del 30/07/2018

Porzione	AA	BB
Reddito dominicale	Euro 948,53	Euro 154,67
Reddito agrario	Euro 447,34	Euro 134,98
Deduzioni	F19 ^a) A2 ^b) B19 ^c) A19 ^d)	B19 ^c) A2 ^b) A19 ^d) F19 ^a)
Superficie m ²	61.870	29.040
Qualità	RISAIA	SEMINATIVO
Classe	U	3

> Intestazione attuale dell'immobile - totale intestati: 1

> 1. AGRICOLA FIENIL NUOVO DI SOLERA NEVIO EFREM E C. S.A.S.

sede in PAPOZZE (RO)

Diritto di: Proprieta' per 1000/1000 (deriva dall'atto 1)

1. Atto del 27/11/1986 Pubblico ufficiale SCHIAVI LIDIO
Sede ADRIA (RO) Repertorio n. 25180 - UR Sede
ADRIA (RO) Registrazione n. 968 registrato in data
02/12/1986 - Voltura n. 792.1/1997 in atti dal 27/03/1997

Direzione Provinciale di Ferrara
Ufficio Provinciale - Territorio
Servizi Catastali

Data: **29/01/2026**
Ora: **16:54:12**
Numero Pratica: **T294631/2026**
Pag: **3 - Fine**

Legenda

- a) F19: Consorzio grande bonificazione ferrarese*
- b) A2: Consorzio per opere idrauliche di 2a categoria (fra po - po di volano e mare adriatico)*
- c) B19: Consorzio grande bonificazione ferrarese*
- d) A19: Consorzio grande bonificazione ferrarese*

Catasto terreni
Visura attuale per immobile
Situazione degli atti informatizzati al **04/03/2026**



Immobile di catasto terreni



Causali di aggiornamento ed annotazioni

Informazioni riportate negli atti del catasto al 04/03/2026

Dati identificativi: Comune di **CODIGORO (C814) (FE)**

Foglio **52** Particella **34**

Classamento:

Redditi: dominicale **Euro 24,73**

agrario **Euro 14,32**

Il reddito dominicale è stato calcolato tenendo conto delle seguenti deduzioni: C33^a) F19^b) B19^c) A19^d) A2^e)

Particella con qualità: **SEMIN IRRIG** di classe **1**

Superficie: **1.980 m²**

Ultimo atto di aggiornamento: TABELLA DI VARIAZIONE del 28/06/2018 Pratica n. FE0076053 in atti dal 04/12/2018 TRASMISSIONE DATI AGEA AI SENSI DEL DL 3.10.2006 N. 262 (n. 4968.1/2018)

Annotazioni: Variazione culturale eseguita ai sensi del DI 3.10.2006 n. 262, convertito con modificazioni nella legge 24.11.2006 n. 286 e successive modificazioni (anno 2018) - Eseguita a seguito di dichiarazione resa il 28/06/2018 all'Organismo Pagatore AGREA con la domanda 3829299 (Scheda validazione/fascicolo prot. n. PG/2018/404475)

> Dati identificativi

Comune di **CODIGORO (C814) (FE)**

Foglio **52** Particella **34**

Impianto meccanografico del 19/04/1975

> Dati di classamento

Redditi: dominicale **Euro 24,73**

agrario **Euro 14,32**

Il reddito dominicale è stato calcolato tenendo conto delle seguenti deduzioni: C33^a) F19^b) B19^c) A19^d) A2^e)

Particella con qualità: **SEMIN IRRIG** di classe **1**

Superficie: **1.980 m²**

TABELLA DI VARIAZIONE del 28/06/2018 Pratica n. FE0076053 in atti dal 04/12/2018 TRASMISSIONE DATI AGEA AI SENSI DEL DL 3.10.2006 N. 262 (n. 4968.1/2018)

Annotazioni: Variazione culturale eseguita ai sensi del DI 3.10.2006 n. 262, convertito con modificazioni nella legge 24.11.2006 n. 286 e successive modificazioni (anno 2018) - Eseguita a seguito di dichiarazione resa il 28/06/2018 all'Organismo Pagatore AGREA con la domanda 3829299 (Scheda validazione/fascicolo prot. n. PG/2018/404475)

➤ **Intestazione attuale dell'immobile - totale intestati: 1**

➤ **1. AGRICOLA FIENIL NUOVO DI SOLERA NEVIO
EFREM E C. S.A.S.**

sede in PAPOZZE (RO)

Diritto di: Proprietà per 1000/1000 (deriva dall'atto
1)

1. Atto del 27/11/1986 Pubblico ufficiale SCHIAVI LIDIO
Sede ADRIA (RO) Repertorio n. 25180 - UR Sede
ADRIA (RO) Registrazione n. 968 registrato in data
02/12/1986 - Voltura n. 792.1/1997 in atti dal 27/03/1997

Visura telematica

Legenda

- a) C33: Consorzio grande bonificazione ferrarese (fitto d'acqua)*
- b) F19: Consorzio grande bonificazione ferrarese*
- c) B19: Consorzio grande bonificazione ferrarese*
- d) A19: Consorzio grande bonificazione ferrarese*
- e) A2: Consorzio per opere idrauliche di 2a categoria (fra po - po di volano e mare adriatico)*

Catasto terreni

Visura attuale per immobile

Situazione degli atti informatizzati al **04/03/2026**

**Immobile di catasto terreni****Causali di aggiornamento ed annotazioni****Informazioni riportate negli atti del catasto al 04/03/2026****Dati identificativi:** Comune di **CODIGORO (C814) (FE)**Foglio **52** Particella **44****Classamento:**Particella divisa in **2** porzioni

Totali particella:

Redditi: dominicale **Euro 19,48**agrario **Euro 9,41**Superficie: **1.410 m²****Il reddito dominicale è stato calcolato tenendo conto delle eventuali deduzioni indicate in tabella**

Porzione	AA	AB
Reddito dominicale	Euro 15,78	Euro 3,70
Reddito agrario	Euro 7,44	Euro 1,97
Deduzioni	A2 ^a) B19 ^b) F19 ^c) A19 ^d)	B19 ^b) A2 ^a) F19 ^c) A19 ^d)
Superficie m ²	1.029	381
Qualità	SEMIN IRRIG	SEMINATIVO
Classe	1	1

Ultimo atto di aggiornamento: TABELLA DI VARIAZIONE del 30/06/2021 Pratica n. FE0066448 in atti dal 10/12/2021 TRASMISSIONE DATI AGEA AI SENSI DEL DL 3.10.2006 N. 262 (n. 66448.1/2021)**Annotazioni:** Variazione culturale eseguita ai sensi del DI 3.10.2006 n. 262, convertito con modificazioni nella legge 24.11.2006 n. 286 e successive modificazioni (anno 2021) - Eseguita a seguito di dichiarazione resa il 30/06/2021 all'Organismo Pagatore AGREA con la domanda 4336269 (Scheda validazione/fascicolo prot. n. PG/2021/628518)

> Dati identificativi

Comune di **CODIGORO (C814) (FE)**
Foglio **52** Particella **44**
Partita: **8067**

Impianto meccanografico del 19/04/1975

> Dati di classamento

Particella divisa in **2** porzioni
Totali particella:
Redditi: dominicale **Euro 19,48**
 agrario **Euro 9,41**
Superficie: **1.410 m²**

Il reddito dominicale è stato calcolato tenendo conto delle eventuali deduzioni indicate in tabella

Porzione	AA	AB
Reddito dominicale	Euro 15,78	Euro 3,70
Reddito agrario	Euro 7,44	Euro 1,97
Deduzioni	A2 ^a) B19 ^b) F19 ^c) A19 ^d)	B19 ^b) A2 ^a) F19 ^c) A19 ^d)
Superficie m ²	1.029	381
Qualità	SEMIN IRRIG	SEMINATIVO
Classe	1	1

TABELLA DI VARIAZIONE del 30/06/2021 Pratica n. FE0066448 in atti dal 10/12/2021 TRASMISSIONE DATI AGEA AI SENSI DEL DL 3.10.2006 N. 262 (n. 66448.1/2021)

Annotazioni: Variazione culturale eseguita ai sensi del DI 3.10.2006 n. 262, convertito con modificazioni nella legge 24.11.2006 n. 286 e successive modificazioni (anno 2021) - Eseguita a seguito di dichiarazione resa il 30/06/2021 all'Organismo Pagatore AGREA con la domanda 4336269 (Scheda validazione/fascicolo prot. n. PG/2021/628518)

> Intestazione attuale dell'immobile - totale intestati: 1

> **1. TAGLIATI Anna Maria**
(CF TGLNMR50B42C814V)
nata a CODIGORO (FE) il 02/02/1950
Diritto di: Proprietà per 1000/1000 (deriva dall'atto 1)

1. Atto del 30/09/1992 Pubblico ufficiale SANI LUDOVICO Sede FERRARA (FE) Repertorio n. 14346 - UR Sede FERRARA (FE) Registrazione n. 3557 registrato in data 09/10/1992 - Voltura n. 3044.1/1992 in atti dal 10/11/1992

Legenda

- a) A2: Consorzio per opere idrauliche di 2a categoria (fra po - po di volano e mare adriatico)*
- b) B19: Consorzio grande bonificazione ferrarese*
- c) F19: Consorzio grande bonificazione ferrarese*
- d) A19: Consorzio grande bonificazione ferrarese*

Catasto terreni
Visura attuale per immobile
Situazione degli atti informatizzati al 29/01/2026



Immobile di catasto terreni



Causali di aggiornamento ed annotazioni

Informazioni riportate negli atti del catasto al 29/01/2026

Dati identificativi: Comune di CODIGORO (C814) (FE)

Foglio 52 Particella 45

Classamento:

Redditi: dominicale Euro 19,35 Lire 37.462

agrario Euro 21,99 Lire 42.585

Il reddito dominicale è stato calcolato tenendo conto delle seguenti deduzioni: F19^a A19^b A2^c B19^d

Particella con qualità: SEMINATIVO di classe 4

Superficie: 5.010 m²

Ultimo atto di aggiornamento: Impianto meccanografico del 19/04/1975

> **Dati identificativi**

Comune di CODIGORO (C814) (FE)

Foglio 52 Particella 45

Partita: 5550

Impianto meccanografico del 19/04/1975

> **Dati di classamento**

Redditi: dominicale Euro 19,35 Lire 37.462

agrario Euro 21,99 Lire 42.585

Il reddito dominicale è stato calcolato tenendo conto delle seguenti deduzioni: F19^a A19^b A2^c B19^d

Particella con qualità: SEMINATIVO di classe 4

Superficie: 5.010 m²

Impianto meccanografico del 19/04/1975

➤ **Intestazione attuale dell'immobile - totale intestati: 1**

➤ **1. SOCIETA' AGRICOLA TORBIERA S.S. DI
TOSCHI FERRUCCIO & C.
(CF 01547690386)**

sede in CODIGORO (FE)

Diritto di: Proprieta' per 1/1 (deriva dall'atto 1)

1. Atto del 30/04/2014 Pubblico ufficiale BIGNOZZI
GIUSEPPE Sede COMACCHIO (FE) Repertorio n.
19820 - COMPRAVENDITA Nota presentata con
Modello Unico n. 4571.1/2014 Reparto PI di FERRARA
in atti dal 13/05/2014

Visura telematica

Legenda

a) F19: Consorzio grande bonificazione ferrarese

b) A19: Consorzio grande bonificazione ferrarese

c) A2: Consorzio per opere idrauliche di 2a categoria (fra po - po di volano e mare adriatico)

d) B19: Consorzio grande bonificazione ferrarese

Catasto terreni
Visura attuale per immobile
Situazione degli atti informatizzati al 29/01/2026



Immobile di catasto terreni



Causali di aggiornamento ed annotazioni

Informazioni riportate negli atti del catasto al 29/01/2026

Dati identificativi: Comune di CODIGORO (C814) (FE)

Foglio 52 Particella 48

Classamento:

Redditi: dominicale Euro 9,38 Lire 18.170

agrario Euro 10,67 Lire 20.655

Il reddito dominicale è stato calcolato tenendo
conto delle seguenti deduzioni: A2^a) B19^b) A19^c)
F19^d)

Particella con qualità: SEMINATIVO di classe 4

Superficie: 2.430 m²

Ultimo atto di aggiornamento: Impianto meccanografico del 19/04/1975

> **Dati identificativi**

Comune di CODIGORO (C814) (FE)

Foglio 52 Particella 48

Partita: 8011

Impianto meccanografico del 19/04/1975

> **Dati di classamento**

Redditi: dominicale Euro 9,38 Lire 18.170

agrario Euro 10,67 Lire 20.655

Il reddito dominicale è stato calcolato tenendo
conto delle seguenti deduzioni: A2^a) B19^b) A19^c)
F19^d)

Particella con qualità: SEMINATIVO di classe 4

Superficie: 2.430 m²

Impianto meccanografico del 19/04/1975

➤ **Intestazione attuale dell'immobile - totale intestati: 1**

➤ **1. AGRICOLA FIENIL NUOVO DI SOLERA NEVIO
EFREM E C. S.A.S.
(CF 82006960387)**

sede in PAPOZZE (RO)

Diritto di: Proprietà per 1000/1000 (deriva dall'atto
1)

1. Atto del 27/11/1986 Pubblico ufficiale SCHIAVI LIDIO
Sede ADRIA (RO) Repertorio n. 25180 - UR Sede
ADRIA (RO) Registrazione n. 968 registrato in data
02/12/1986 - Voltura n. 1377.1/1997 in atti dal
30/05/1997

Visura telematica

Legenda

- a) A2: Consorzio per opere idrauliche di 2a categoria (fra po - po di volano e mare adriatico)*
- b) B19: Consorzio grande bonificazione ferrarese*
- c) A19: Consorzio grande bonificazione ferrarese*
- d) F19: Consorzio grande bonificazione ferrarese*

Catasto terreni

Visura attuale per immobile

Situazione degli atti informatizzati al **04/03/2026**

**Immobile di catasto terreni****Causali di aggiornamento ed annotazioni****Informazioni riportate negli atti del catasto al 04/03/2026****Dati identificativi:** Comune di **CODIGORO (C814) (FE)**Foglio **52** Particella **49****Classamento:**Particella divisa in **2** porzioni

Totali particella:

Redditi: dominicale **Euro 295,71**agrario **Euro 179,36**Superficie: **26.300 m²****Il reddito dominicale è stato calcolato tenendo conto delle eventuali deduzioni indicate in tabella**

Porzione	AA	AB
Reddito dominicale	Euro 14,67	Euro 281,04
Reddito agrario	Euro 16,68	Euro 162,68
Deduzioni	A19 ^a) F19 ^b) B19 ^c) A2 ^d)	A19 ^a) B19 ^c) C33 ^e) A2 ^d) F19 ^b)
Superficie m ²	3.800	22.500
Qualità	SEMINATIVO	RISAIA
Classe	4	U

Ultimo atto di aggiornamento: TABELLA DI VARIAZIONE del 14/12/2011 Pratica n. FE0183083 in atti dal 14/12/2011 TRASMISSIONE DATI AGEA AI SENSI DEL DL 3.10.2006 N.262 (n. 4958.1/2011)**Annotazioni:** VARIAZIONE CULTURALE ESEGUITA AI SENSI DEL DL 3.10.2006 N. 262, CONVERTITO CON MODIFICAZIONI NELLA LEGGE 24.11.2006 N. 286 E SUCCESSIVE MODIFICAZIONI (ANNO 2011)
PORZIONE AB: CLASSAMENTO PER PARIFICAZIONE CON LA QUALITA' 2 - SEMIN IRRIG , CLASSE 01

> Dati identificativi

Comune di **CODIGORO (C814) (FE)**
Foglio **52** Particella **49**

Impianto meccanografico del 19/04/1975

> Dati di classamento

Particella divisa in **2** porzioni

Totali particella:

Redditi: dominicale **Euro 295,71**
agrario **Euro 179,36**

Superficie: **26.300 m²**

Il reddito dominicale è stato calcolato tenendo conto delle eventuali deduzioni indicate in tabella

Porzione	AA	AB
Reddito dominicale	Euro 14,67	Euro 281,04
Reddito agrario	Euro 16,68	Euro 162,68
Deduzioni	A19 ^a) F19 ^b) B19 ^c) A2 ^d)	A19 ^a) B19 ^c) C33 ^e) A2 ^d) F19 ^b)
Superficie m ²	3.800	22.500
Qualità	SEMINATIVO	RISAIA
Classe	4	U

TABELLA DI VARIAZIONE del 14/12/2011 Pratica n. FE0183083 in atti dal 14/12/2011 TRASMISSIONE DATI AGEA AI SENSI DEL DL 3.10.2006 N.262 (n. 4958.1/2011)

Annotazioni: VARIAZIONE CULTURALE ESEGUITA AI SENSI DEL DL 3.10.2006 N. 262, CONVERTITO CON MODIFICAZIONI NELLA LEGGE 24.11.2006 N. 286 E SUCCESSIVE MODIFICAZIONI (ANNO 2011) PORZIONE AB: CLASSAMENTO PER PARIFICAZIONE CON LA QUALITA' 2 - SEMIN IRRIG , CLASSE 01

> Intestazione attuale dell'immobile - totale intestati: 1

> **1. GADDA Filippo (CF GDDFPP60L21C814W)**
nato a CODIGORO (FE) il 21/07/1960
Diritto di: Proprieta' per 1000/1000 (deriva dall'atto 1)

1. Atto del 29/05/1991 Pubblico ufficiale TRIBUNALE Sede FERRARA (FE) Repertorio n. 7662 - VERBALE DI SEPARAZIONE CONSENSUALE CON ASSEGNAZIONE BENI Trascrizione n. 5721.1/2000 Reparto PI di FERRARA in atti dal 13/09/2000

Legenda

- a) A19: Consorzio grande bonificazione ferrarese*
- b) F19: Consorzio grande bonificazione ferrarese*
- c) B19: Consorzio grande bonificazione ferrarese*
- d) A2: Consorzio per opere idrauliche di 2a categoria (fra po - po di volano e mare adriatico)*
- e) C33: Consorzio grande bonificazione ferrarese (fitto d'acqua)*

Catasto terreni
Visura attuale per immobile
Situazione degli atti informatizzati al 04/03/2026



Immobile di catasto terreni



Causali di aggiornamento ed annotazioni

Informazioni riportate negli atti del catasto al 04/03/2026

Dati identificativi: Comune di CODIGORO (C814) (FE)

Foglio 52 Particella 50

Classamento:

Redditi: dominicale Euro 173,96

agrario Euro 109,90

Il reddito dominicale è stato calcolato tenendo conto delle seguenti deduzioni: F19^a B19^b A19^c A2^d

Particella con qualità: **SEMINATIVO** di classe 2

Superficie: **22.400 m²**

Ultimo atto di aggiornamento: VARIAZIONE D'UFFICIO del 07/08/2024 Pratica n. FE0059999 in atti dal 12/08/2024 VERIFICA D'UFFICIO (n. 59999.1/2024)

Annotazioni: Variazione su istanza di parte del 07/08/2024 acquisita agli atti al prot. n. FE0059251 del 2024 Accertamento in autotutela che annulla il precedente prot. n. FE0071648 del 2021, ed avente la medesima data di efficacia del provvedimento annullato

> **Dati identificativi**

Comune di CODIGORO (C814) (FE)

Foglio 52 Particella 50

Impianto meccanografico del 19/04/1975

> **Dati di classamento**

Redditi: dominicale Euro 173,96

agrario Euro 109,90

Il reddito dominicale è stato calcolato tenendo conto delle seguenti deduzioni: F19^a B19^b A19^c A2^d

Particella con qualità: **SEMINATIVO** di classe 2

Superficie: **22.400 m²**

VARIAZIONE D'UFFICIO del 07/08/2024 Pratica n. FE0059999 in atti dal 12/08/2024 VERIFICA D'UFFICIO (n. 59999.1/2024)

Annotazioni: Variazione su istanza di parte del 07/08/2024 acquisita agli atti al prot. n. FE0059251 del 2024 Accertamento in autotutela che annulla il precedente prot. n. FE0071648 del 2021, ed avente la medesima data di efficacia del provvedimento annullato

Notifica effettuata con protocollo n. FE0067487 del 27/08/2024

› **Intestazione attuale dell'immobile - totale intestati: 1**

› **1. GRIGATTI Eglentina
(CF GRGGNT55E64F156D)**

nata a MESOLA (FE) il 24/05/1955

Diritto di: Proprieta' per 1000/1000 (deriva dall'atto
1)

1. Atto del 18/10/1979 Pubblico ufficiale ALBERTI Sede
MIGLIARINO (FE) Repertorio n. 227 - UR Sede
COMACCHIO (FE) Registrazione n. 1851 registrato in
data 07/11/1979 - Voltura n. 48283 in atti dal 31/10/1983

Visura telematica

Legenda

a) F19: Consorzio grande bonificazione ferrarese

b) B19: Consorzio grande bonificazione ferrarese

c) A19: Consorzio grande bonificazione ferrarese

d) A2: Consorzio per opere idrauliche di 2a categoria (fra po - po di volano e mare adriatico)

Catasto terreni
Visura attuale per immobile
Situazione degli atti informatizzati al **05/03/2026**



Immobile di catasto terreni



Causali di aggiornamento ed annotazioni

Informazioni riportate negli atti del catasto al 05/03/2026

Dati identificativi: Comune di **CODIGORO (C814) (FE)**

Foglio **52** Particella **50**

Classamento:

Redditi: dominicale **Euro 173,96**

agrario **Euro 109,90**

Il reddito dominicale è stato calcolato tenendo conto delle seguenti deduzioni: F19^a B19^b A19^c A2^d

Particella con qualità: **SEMINATIVO** di classe **2**

Superficie: **22.400 m²**

Ultimo atto di aggiornamento: VARIAZIONE D'UFFICIO del 07/08/2024 Pratica n. FE0059999 in atti dal 12/08/2024 VERIFICA D'UFFICIO (n. 59999.1/2024)

Annotazioni: Variazione su istanza di parte del 07/08/2024 acquisita agli atti al prot. n. FE0059251 del 2024 Accertamento in autotutela che annulla il precedente prot. n. FE0071648 del 2021, ed avente la medesima data di efficacia del provvedimento annullato

> Dati identificativi

Comune di **CODIGORO (C814) (FE)**

Foglio **52** Particella **50**

Impianto meccanografico del 19/04/1975

> Dati di classamento

Redditi: dominicale **Euro 173,96**

agrario **Euro 109,90**

Il reddito dominicale è stato calcolato tenendo conto delle seguenti deduzioni: F19^a B19^b A19^c A2^d

Particella con qualità: **SEMINATIVO** di classe **2**

Superficie: **22.400 m²**

VARIAZIONE D'UFFICIO del 07/08/2024 Pratica n. FE0059999 in atti dal 12/08/2024 VERIFICA D'UFFICIO (n. 59999.1/2024)

Annotazioni: Variazione su istanza di parte del 07/08/2024 acquisita agli atti al prot. n. FE0059251 del 2024 Accertamento in autotutela che annulla il precedente prot. n. FE0071648 del 2021, ed avente la medesima data di efficacia del provvedimento annullato

Notifica effettuata con protocollo n. FE0067487 del 27/08/2024

> **Intestazione attuale dell'immobile - totale intestati: 1**

> **1. GRIGATTI Eglentina
(CF GRGGNT55E64F156D)**

nata a MESOLA (FE) il 24/05/1955

Diritto di: Proprieta' per 1000/1000 (deriva dall'atto
1)

1. Atto del 18/10/1979 Pubblico ufficiale ALBERTI Sede
MIGLIARINO (FE) Repertorio n. 227 - UR Sede
COMACCHIO (FE) Registrazione n. 1851 registrato in
data 07/11/1979 - Voltura n. 48283 in atti dal 31/10/1983

Visura telematica

Legenda

a) F19: Consorzio grande bonificazione ferrarese

b) B19: Consorzio grande bonificazione ferrarese

c) A19: Consorzio grande bonificazione ferrarese

d) A2: Consorzio per opere idrauliche di 2a categoria (fra po - po di volano e mare adriatico)

Catasto terreni

Visura attuale per immobile

Situazione degli atti informatizzati al **04/03/2026**

**Immobile di catasto terreni****Causali di aggiornamento ed annotazioni****Informazioni riportate negli atti del catasto al 04/03/2026****Dati identificativi:** Comune di **CODIGORO (C814) (FE)**Foglio **52** Particella **56****Classamento:**Particella divisa in **2** porzioni

Totali particella:

Redditi: dominicale **Euro 38,09**agrario **Euro 18,09**Superficie: **2.560 m²****Il reddito dominicale è stato calcolato tenendo conto delle eventuali deduzioni indicate in tabella**

Porzione	AA	AB
Reddito dominicale	Euro 36,10	Euro 1,99
Reddito agrario	Euro 17,03	Euro 1,06
Deduzioni	A2 ^a) F19 ^b) B19 ^c) A19 ^d)	A2 ^a) B19 ^c) F19 ^b) A19 ^d)
Superficie m ²	2.355	205
Qualità	SEMIN IRRIG	SEMINATIVO
Classe	1	1

Ultimo atto di aggiornamento: TABELLA DI VARIAZIONE del 09/07/2021 Pratica n. FE0073385 in atti dal 14/12/2021 TRASMISSIONE DATI AGEA AI SENSI DEL DL 3.10.2006 N. 262 (n. 73385.1/2021)**Annotazioni:** Variazione culturale eseguita ai sensi del DL 3.10.2006 n. 262, convertito con modificazioni nella legge 24.11.2006 n. 286 e successive modificazioni (anno 2021) - Eseguita a seguito di dichiarazione resa il 09/07/2021 all'Organismo Pagatore AGREA con la domanda 4326224 (Scheda validazione/fascicolo prot. n. PG/2021/648608)

> Dati identificativi

Comune di **CODIGORO (C814) (FE)**
Foglio **52** Particella **56**
Partita: **8011**

Impianto meccanografico del 19/04/1975

> Dati di classamento

Particella divisa in **2** porzioni
Totali particella:
Redditi: dominicale **Euro 38,09**
 agrario **Euro 18,09**
Superficie: **2.560 m²**

Il reddito dominicale è stato calcolato tenendo conto delle eventuali deduzioni indicate in tabella

Porzione	AA	AB
Reddito dominicale	Euro 36,10	Euro 1,99
Reddito agrario	Euro 17,03	Euro 1,06
Deduzioni	A2 ^a) F19 ^b) B19 ^c) A19 ^d)	A2 ^a) B19 ^c) F19 ^b) A19 ^d)
Superficie m ²	2.355	205
Qualità	SEMIN IRRIG	SEMINATIVO
Classe	1	1

TABELLA DI VARIAZIONE del 09/07/2021 Pratica n. FE0073385 in atti dal 14/12/2021 TRASMISSIONE DATI AGEA AI SENSI DEL DL 3.10.2006 N. 262 (n. 73385.1/2021)

Annotazioni: Variazione culturale eseguita ai sensi del DI 3.10.2006 n. 262, convertito con modificazioni nella legge 24.11.2006 n. 286 e successive modificazioni (anno 2021) - Eseguita a seguito di dichiarazione resa il 09/07/2021 all'Organismo Pagatore AGREA con la domanda 4326224 (Scheda validazione/fascicolo prot. n. PG/2021/648608)

> Intestazione attuale dell'immobile - totale intestati: 1

> **1. AGRICOLA FIENIL NUOVO DI SOLERA NEVIO EFREM E C. S.A.S.**
sede in PAPOZZE (RO)
Diritto di: Proprieta' per 1000/1000 (deriva dall'atto 1)

1. Atto del 27/11/1986 Pubblico ufficiale SCHIAVI LIDIO Sede ADRIA (RO) Repertorio n. 25180 - UR Sede ADRIA (RO) Registrazione n. 968 registrato in data 02/12/1986 - Voltura n. 792.1/1997 in atti dal 27/03/1997

Direzione Provinciale di Ferrara
Ufficio Provinciale - Territorio
Servizi Catastali

Data: **04/03/2026**
Ora: **10:44:07**
Numero Pratica: **T171792/2026**
Pag: **3 - Fine**

Legenda

- a) A2: Consorzio per opere idrauliche di 2a categoria (fra po - po di volano e mare adriatico)*
- b) F19: Consorzio grande bonificazione ferrarese*
- c) B19: Consorzio grande bonificazione ferrarese*
- d) A19: Consorzio grande bonificazione ferrarese*

Catasto terreni
Visura attuale per immobile
Situazione degli atti informatizzati al 29/01/2026



Immobile di catasto terreni



Causali di aggiornamento ed annotazioni

Informazioni riportate negli atti del catasto al 29/01/2026

Dati identificativi: Comune di CODIGORO (C814) (FE)

Foglio 52 Particella 75

Classamento:

Redditi: dominicale Euro 253,31

agrario Euro 146,63

Il reddito dominicale è stato calcolato tenendo conto delle seguenti deduzioni: C33^a A2^b A19^c B19^d F19^e)

Particella con qualità: **SEMIN IRRIG** di classe 1

Superficie: **20.280 m²**

Ultimo atto di aggiornamento: TABELLA DI VARIAZIONE del 11/06/2018 Pratica n. FE0076055 in atti dal 04/12/2018 TRASMISSIONE DATI AGEA AI SENSI DEL DL 3.10.2006 N. 262 (n. 4970.1/2018)

Annotazioni: Variazione culturale eseguita ai sensi del DI 3.10.2006 n. 262, convertito con modificazioni nella legge 24.11.2006 n. 286 e successive modificazioni (anno 2018) - Eseguita a seguito di dichiarazione resa il 11/06/2018 all'Organismo Pagatore AGREA con la domanda 3766308 (Scheda validazione/fascicolo prot. n. PG/2018/349177)

> **Dati identificativi**

Comune di **CODIGORO (C814) (FE)**

Foglio 52 Particella 75

Impianto meccanografico del 19/04/1975

> **Dati di classamento**

Redditi: dominicale Euro 253,31

agrario Euro 146,63

Il reddito dominicale è stato calcolato tenendo conto delle seguenti deduzioni: C33^a A2^b A19^c B19^d F19^e)

Particella con qualità: **SEMIN IRRIG** di classe 1

Superficie: **20.280 m²**

TABELLA DI VARIAZIONE del 11/06/2018 Pratica n. FE0076055 in atti dal 04/12/2018 TRASMISSIONE DATI AGEA AI SENSI DEL DL 3.10.2006 N. 262 (n. 4970.1/2018)

Annotazioni: Variazione culturale eseguita ai sensi del DI 3.10.2006 n. 262, convertito con modificazioni nella legge 24.11.2006 n. 286 e successive modificazioni (anno 2018) - Eseguita a seguito di dichiarazione resa il 11/06/2018 all'Organismo Pagatore AGREA con la domanda 3766308 (Scheda validazione/fascicolo prot. n. PG/2018/349177)

➤ **Intestazione attuale dell'immobile - totale intestati: 2**

➤ **1. BOLOGNESI Patrizia
(CF BLGPRZ63B63F205Y)**

nata a MILANO (MI) il 23/02/1963

Diritto di: Proprieta' per 1/2 in regime di
separazione dei beni (deriva dall'atto 1)

1. Atto del 06/04/2017 Pubblico ufficiale CURATOLA
CARLO Sede FERRARA (FE) Repertorio n. 1159 -
COMPRAVENDITA Nota presentata con Modello Unico
n. 4133.1/2017 Reparto PI di FERRARA in atti dal
10/04/2017

➤ **2. TANCINI Luca (CF TNCLCU61C10C814S)**

nato a CODIGORO (FE) il 10/03/1961

Diritto di: Proprieta' per 1/2 in regime di
separazione dei beni (deriva dall'atto 1)

Visura telematica

Legenda

- a) C33: Consorzio grande bonificazione ferrarese (fitto d'acqua)
- b) A2: Consorzio per opere idrauliche di 2a categoria (fra po - po di volano e mare adriatico)
- c) A19: Consorzio grande bonificazione ferrarese
- d) B19: Consorzio grande bonificazione ferrarese
- e) F19: Consorzio grande bonificazione ferrarese

Catasto terreni
Visura attuale per immobile
Situazione degli atti informatizzati al 29/01/2026



Immobile di catasto terreni



Causali di aggiornamento ed annotazioni

Informazioni riportate negli atti del catasto al 29/01/2026

Dati identificativi: Comune di CODIGORO (C814) (FE)

Foglio 52 Particella 111

Classamento:

Redditi: dominicale Euro 70,40

agrario Euro 40,42

Il reddito dominicale è stato calcolato tenendo conto delle seguenti deduzioni: A19^a) C33^b) A2^c) B19^d) G19^e)

Particella con qualità: SEMIN IRRIG di classe 1

Superficie: 5.590 m²

Ultimo atto di aggiornamento: TABELLA DI VARIAZIONE del 11/06/2018 Pratica n. FE0076060 in atti dal 04/12/2018 TRASMISSIONE DATI AGEA AI SENSI DEL DL 3.10.2006 N. 262 (n. 4975.1/2018)

Annotazioni: Variazione culturale eseguita ai sensi del DI 3.10.2006 n. 262, convertito con modificazioni nella legge 24.11.2006 n. 286 e successive modificazioni (anno 2018) - Eseguita a seguito di dichiarazione resa il 11/06/2018 all'Organismo Pagatore AGREA con la domanda 3766308 (Scheda validazione/fascicolo prot. n. PG/2018/349177)

> **Dati identificativi**

Comune di CODIGORO (C814) (FE)

Foglio 52 Particella 111

Impianto meccanografico del 19/04/1975

> **Dati di classamento**

Redditi: dominicale Euro 70,40

agrario Euro 40,42

Il reddito dominicale è stato calcolato tenendo conto delle seguenti deduzioni: A19^a) C33^b) A2^c) B19^d) G19^e)

Particella con qualità: SEMIN IRRIG di classe 1

Superficie: 5.590 m²

TABELLA DI VARIAZIONE del 11/06/2018 Pratica n. FE0076060 in atti dal 04/12/2018 TRASMISSIONE DATI AGEA AI SENSI DEL DL 3.10.2006 N. 262 (n. 4975.1/2018)

Annotazioni: Variazione culturale eseguita ai sensi del DI 3.10.2006 n. 262, convertito con modificazioni nella legge 24.11.2006 n. 286 e successive modificazioni (anno 2018) - Eseguita a seguito di dichiarazione resa il 11/06/2018 all'Organismo Pagatore AGREA con la domanda 3766308 (Scheda validazione/fascicolo prot. n. PG/2018/349177)

➤ **Intestazione attuale dell'immobile - totale intestati: 2**

➤ **1. BOLOGNESI Patrizia
(CF BLGPRZ63B63F205Y)**

nata a MILANO (MI) il 23/02/1963

Diritto di: Proprieta' per 1/2 in regime di
separazione dei beni (deriva dall'atto 1)

1. Atto del 06/04/2017 Pubblico ufficiale CURATOLA
CARLO Sede FERRARA (FE) Repertorio n. 1159 -
COMPRAVENDITA Nota presentata con Modello Unico
n. 4133.1/2017 Reparto PI di FERRARA in atti dal
10/04/2017

➤ **2. TANCINI Luca (CF TNCLCU61C10C814S)**

nato a CODIGORO (FE) il 10/03/1961

Diritto di: Proprieta' per 1/2 in regime di
separazione dei beni (deriva dall'atto 1)

Visura telematica

Legenda

- a) A19: Consorzio grande bonificazione ferrarese
- b) C33: Consorzio grande bonificazione ferrarese (fitto d'acqua)
- c) A2: Consorzio per opere idrauliche di 2a categoria (fra po - po di volano e mare adriatico)
- d) B19: Consorzio grande bonificazione ferrarese
- e) G19: Consorzio grande bonificazione ferrarese

Catasto terreni
Visura attuale per immobile
Situazione degli atti informatizzati al 29/01/2026



Immobile di catasto terreni



Causali di aggiornamento ed annotazioni

Informazioni riportate negli atti del catasto al 29/01/2026

Dati identificativi: Comune di CODIGORO (C814) (FE)

Foglio 52 Particella 124

Classamento:

Particella divisa in 2 porzioni

Totali particella:

Redditi: dominicale Euro 400,05

agrario Euro 238,06

Superficie: 34.105 m²

Il reddito dominicale è stato calcolato tenendo conto delle eventuali deduzioni indicate in tabella

Porzione	AA	AB
Reddito dominicale	Euro 11,60	Euro 388,45
Reddito agrario	Euro 13,19	Euro 224,87
Deduzioni	F19 ^a) A19 ^b) A2 ^c) B19 ^d)	B19 ^d) C33 ^e) A19 ^b) A2 ^c) F19 ^a)
Superficie m ²	3.005	31.100
Qualità	SEMINATIVO	RISAIA
Classe	4	U

Ultimo atto di aggiornamento: TABELLA DI VARIAZIONE del 22/12/2009 Pratica n. FE0284525 in atti dal 22/12/2009 TRASMISSIONE DATI AGEA AI SENSI DEL DL 3.10.2006 N.262 (n. 12894.1/2009)

Annotazioni: VARIAZIONE CULTURALE ESEGUITA AI SENSI DEL DL 3.10.2006 N. 262, CONVERTITO CON MODIFICAZIONI NELLA LEGGE 24.11.2006 N. 286 E SUCCESSIVE MODIFICAZIONI (ANNO 2009)
PORZIONE AB: CLASSAMENTO PER PARIFICAZIONE CON LA QUALITA' 2 - SEMIN IRRIG , CLASSE 01

> Dati identificativi

Comune di **CODIGORO (C814) (FE)**
Foglio **52** Particella **124**

Impianto meccanografico del 19/04/1975

> Dati di classamento

Particella divisa in **2** porzioni

Totali particella:

Redditi: dominicale **Euro 400,05**

agrario **Euro 238,06**

Superficie: **34.105 m²**

Il reddito dominicale è stato calcolato tenendo conto delle eventuali deduzioni indicate in tabella

Porzione	AA	AB
Reddito dominicale	Euro 11,60	Euro 388,45
Reddito agrario	Euro 13,19	Euro 224,87
Deduzioni	F19 ^a) A19 ^b) A2 ^c) B19 ^d)	B19 ^d) C33 ^e) A19 ^b) A2 ^c) F19 ^a)
Superficie m ²	3.005	31.100
Qualità	SEMINATIVO	RISAIA
Classe	4	U

TABELLA DI VARIAZIONE del 22/12/2009 Pratica n. FE0284525 in atti dal 22/12/2009 TRASMISSIONE DATI AGEA AI SENSI DEL DL 3.10.2006 N.262 (n. 12894.1/2009)

Annotazioni: VARIAZIONE CULTURALE ESEGUITA AI SENSI DEL DL 3.10.2006 N. 262, CONVERTITO CON MODIFICAZIONI NELLA LEGGE 24.11.2006 N. 286 E SUCCESSIVE MODIFICAZIONI (ANNO 2009) PORZIONE AB: CLASSAMENTO PER PARIFICAZIONE CON LA QUALITA' 2 - SEMIN IRRIG , CLASSE 01

> Intestazione attuale dell'immobile - totale intestati: 1

> 1. TOSCHI Manuel (CF TSCMNL75R10D548V)

nato a FERRARA (FE) il 10/10/1975

Diritto di: Proprieta' per 1/1 (deriva dall'atto 1)

1. SUCCESSIONE EX LEGE di TOSCHI ANGELO del 17/09/2025 Sede COMACCHIO (FE) Registrazione Volume 88888 n. 497727 registrato in data 26/11/2025 - Trascrizione n. 19509.1/2025 Reparto PI di FERRARA in atti dal 30/12/2025

Legenda

- a) F19: Consorzio grande bonificazione ferrarese*
- b) A19: Consorzio grande bonificazione ferrarese*
- c) A2: Consorzio per opere idrauliche di 2a categoria (fra po - po di volano e mare adriatico)*
- d) B19: Consorzio grande bonificazione ferrarese*
- e) C33: Consorzio grande bonificazione ferrarese (fitto d'acqua)*

Catasto terreni
Visura attuale per immobile
Situazione degli atti informatizzati al **04/03/2026**



Immobile di catasto terreni



Causali di aggiornamento ed annotazioni

Informazioni riportate negli atti del catasto al 04/03/2026

Dati identificativi: Comune di **CODIGORO (C814) (FE)**

Foglio **52** Particella **130**

Classamento:

Redditi: dominicale **Euro 158,04 Lire 306.013**

agrario **Euro 99,84 Lire 193.325**

Il reddito dominicale è stato calcolato tenendo conto delle seguenti deduzioni: A19^a A2^b F19^c B19^d

Particella con qualità: **SEMINATIVO** di classe **2**

Superficie: **20.350 m²**

Ultimo atto di aggiornamento: Impianto meccanografico del 19/04/1975

> Dati identificativi

Comune di **CODIGORO (C814) (FE)**

Foglio **52** Particella **130**

Partita: **7176**

Impianto meccanografico del 19/04/1975

> Dati di classamento

Redditi: dominicale **Euro 158,04 Lire 306.013**

agrario **Euro 99,84 Lire 193.325**

Il reddito dominicale è stato calcolato tenendo conto delle seguenti deduzioni: A19^a A2^b F19^c B19^d

Particella con qualità: **SEMINATIVO** di classe **2**

Superficie: **20.350 m²**

Impianto meccanografico del 19/04/1975

> **Intestazione attuale dell'immobile - totale intestati: 1**

> **1. TOSCHI Ferruccio
(CF TSCFRC56D13C814N)**

nato a CODIGORO (FE) il 13/04/1956

Diritto di: Proprieta' per 1000/1000 (deriva dall'atto
1)

1. SUCCESSIONE EX LEGE di TOSCHI ADRIANO del
23/08/2023 Sede COMACCHIO (FE) Registrazione
Volume 88888 n. 18889 registrato in data 17/01/2024 -
Trascrizione n. 1705.3/2024 Reparto PI di FERRARA
in atti dal 06/02/2024

Visura telematica

Legenda

- a) A19: Consorzio grande bonificazione ferrarese
- b) A2: Consorzio per opere idrauliche di 2a categoria (fra po - po di volano e mare adriatico)
- c) F19: Consorzio grande bonificazione ferrarese
- d) B19: Consorzio grande bonificazione ferrarese

Catasto terreni
Visura attuale per immobile
Situazione degli atti informatizzati al 20/02/2026



Immobile di catasto terreni



Causali di aggiornamento ed annotazioni

Informazioni riportate negli atti del catasto al 20/02/2026

Dati identificativi: Comune di CODIGORO (C814) (FE)

Foglio 52 Particella 132

Classamento:

Redditi: dominicale Euro 183,03 Lire 354.389

agrario Euro 115,63 Lire 223.887

Il reddito dominicale è stato calcolato tenendo conto delle seguenti deduzioni: A2^a) A19^b) F19^c) B19^d)

Particella con qualità: **SEMINATIVO** di classe 2

Superficie: **23.567 m²**

Ultimo atto di aggiornamento: Impianto meccanografico del 19/04/1975

> **Dati identificativi**

Comune di CODIGORO (C814) (FE)

Foglio 52 Particella 132

Partita: 7175

Impianto meccanografico del 19/04/1975

> **Dati di classamento**

Redditi: dominicale Euro 183,03 Lire 354.389

agrario Euro 115,63 Lire 223.887

Il reddito dominicale è stato calcolato tenendo conto delle seguenti deduzioni: A2^a) A19^b) F19^c) B19^d)

Particella con qualità: **SEMINATIVO** di classe 2

Superficie: **23.567 m²**

Impianto meccanografico del 19/04/1975

> **Intestazione attuale dell'immobile - totale intestati: 1**

> **1. SOCIETA' AGRICOLA TORBIERA S.S. DI
TOSCHI FERRUCCIO & C.**
(CF 01547690386)

sede in CODIGORO (FE)

Diritto di: Proprieta' per 1/1 (deriva dall'atto 1)

1. Atto del 12/05/2016 Pubblico ufficiale BOLOGNESI
CLAUDIO Sede CODIGORO (FE) Repertorio n. 1443 -
COMPRAVENDITA Nota presentata con Modello Unico
n. 6028.1/2016 Reparto PI di FERRARA in atti dal
30/05/2016

Visura telematica

Legenda

- a) A2: Consorzio per opere idrauliche di 2a categoria (fra po - po di volano e mare adriatico)*
- b) A19: Consorzio grande bonificazione ferrarese*
- c) F19: Consorzio grande bonificazione ferrarese*
- d) B19: Consorzio grande bonificazione ferrarese*

Catasto terreni

Visura attuale per immobile

Situazione degli atti informatizzati al **04/03/2026**

**Immobile di catasto terreni****Causali di aggiornamento ed annotazioni****Informazioni riportate negli atti del catasto al 04/03/2026****Dati identificativi:** Comune di **CODIGORO (C814) (FE)**Foglio **52** Particella **146****Classamento:**Particella divisa in **2** porzioni

Totali particella:

Redditi: dominicale **Euro 22,80**agrario **Euro 9,73**Superficie: **1.380 m²****Il reddito dominicale è stato calcolato tenendo conto delle eventuali deduzioni indicate in tabella**

Porzione	AA	AB
Reddito dominicale	Euro 21,47	Euro 1,33
Reddito agrario	Euro 9,11	Euro 0,62
Deduzioni	-	-
Superficie m ²	1.260	120
Qualità	SEMIN IRRIG	SEMINATIVO
Classe	1	1

Ultimo atto di aggiornamento: TABELLA DI VARIAZIONE del 30/06/2021 Pratica n. FE0073789 in atti dal 14/12/2021 TRASMISSIONE DATI AGEA AI SENSI DEL DL 3.10.2006 N. 262 (n. 73789.1/2021)**Annotazioni:** Variazione colturale eseguita ai sensi del DI 3.10.2006 n. 262, convertito con modificazioni nella legge 24.11.2006 n. 286 e successive modificazioni (anno 2021) - Eseguita a seguito di dichiarazione resa il 30/06/2021 all'Organismo Pagatore AGREA con la domanda 4336269 (Scheda validazione/fascicolo prot. n. PG/2021/628518)

> Dati identificativi

Comune di **CODIGORO (C814) (FE)**
Foglio **52** Particella **146**

VARIAZIONE D'UFFICIO del 29/05/1978 in atti dal
18/06/1981 (n. 15281)

> Dati di classamento

Particella divisa in **2** porzioni

Totali particella:

Redditi: dominicale **Euro 22,80**

agrario **Euro 9,73**

Superficie: **1.380 m²**

**Il reddito dominicale è stato calcolato tenendo
conto delle eventuali deduzioni indicate in
tabella**

Porzione	AA	AB
Reddito dominicale	Euro 21,47	Euro 1,33
Reddito agrario	Euro 9,11	Euro 0,62
Deduzioni	-	-
Superficie m ²	1.260	120
Qualità	SEMIN IRRIG	SEMINATIVO
Classe	1	1

TABELLA DI VARIAZIONE del 30/06/2021 Pratica n.
FE0073789 in atti dal 14/12/2021 TRASMISSIONE
DATI AGEA AI SENSI DEL DL 3.10.2006 N. 262 (n.
73789.1/2021)

Annotazioni: Variazione culturale eseguita ai sensi del
DL 3.10.2006 n. 262, convertito con modificazioni nella
legge 24.11.2006 n. 286 e successive modificazioni
(anno 2021) - Eseguita a seguito di dichiarazione resa
il 30/06/2021 all'Organismo Pagatore AGREA con la
domanda 4336269 (Scheda validazione/fascicolo prot.
n. PG/2021/628518)

> Intestazione attuale dell'immobile - totale intestati: 1**> 1. TAGLIATI Anna Maria
(CF TGLNMR50B42C814V)**

nata a CODIGORO (FE) il 02/02/1950

Diritto di: Proprietà per 1000/1000 (deriva dall'atto
1)

1. Atto del 30/09/1992 Pubblico ufficiale SANI
LUDOVICO Sede FERRARA (FE) Repertorio n. 14346 -
UR Sede FERRARA (FE) Registrazione n. 3557
registrato in data 09/10/1992 - Voltura n. 3044.1/1992
in atti dal 10/11/1992

Catasto terreni
Visura attuale per immobile
Situazione degli atti informatizzati al 30/01/2026



Immobile di catasto terreni



Causali di aggiornamento ed annotazioni

Informazioni riportate negli atti del catasto al 30/01/2026

Dati identificativi: Comune di CODIGORO (C814) (FE)

Foglio 80 Particella 60

Classamento:

Redditi: dominicale Euro 55,08

agrario Euro 49,51

Il reddito dominicale è stato calcolato tenendo conto delle seguenti deduzioni: A2^a B19^b E19^c A19^d

Particella con qualità: **SEMINATIVO** di classe 3

Superficie: **10.651 m²**

Ultimo atto di aggiornamento: VARIAZIONE D'UFFICIO del 21/01/2025 Pratica n. FE0008006 in atti dal 31/01/2025 VERIFICA D'UFFICIO (n. 8006.1/2025)

Annotazioni: Variazione su istanza di parte del 16/01/2025 acquisita agli atti al prot. n. FE0003416 del 2025 Accertamento in autotutela che annulla il precedente prot. n. FE0076330 del 2018, ed avente la medesima data di efficacia del provvedimento annullato

> **Dati identificativi**

Comune di CODIGORO (C814) (FE)

Foglio 80 Particella 60

Impianto meccanografico del 19/04/1975

> **Dati di classamento**

Redditi: dominicale Euro 55,08

agrario Euro 49,51

Il reddito dominicale è stato calcolato tenendo conto delle seguenti deduzioni: A2^a B19^b E19^c A19^d

Particella con qualità: **SEMINATIVO** di classe 3

Superficie: **10.651 m²**

VARIAZIONE D'UFFICIO del 21/01/2025 Pratica n. FE0008006 in atti dal 31/01/2025 VERIFICA D'UFFICIO (n. 8006.1/2025)

Annotazioni: Variazione su istanza di parte del 16/01/2025 acquisita agli atti al prot. n. FE0003416 del 2025 Accertamento in autotutela che annulla il precedente prot. n. FE0076330 del 2018, ed avente la medesima data di efficacia del provvedimento annullato

Notifica effettuata con protocollo n. FE0009026 del 04/02/2025

> Intestazione attuale dell'immobile - totale intestati: 1

> 1. ZERBINI Gianni
(CF ZRBGNN60P16C814O)

nato a CODIGORO (FE) il 16/09/1960

Diritto di: Proprietà per 1000/1000 (deriva dall'atto 1)

1. Atto del 30/01/1990 Pubblico ufficiale CARPANELLI
P. Sede CODIGORO (FE) Repertorio n. 34971 - UR
Sede COMACCHIO (FE) Registrazione n. 147
registrato in data 14/02/1990 - Voltura n. 765.1/1990 in
atti dal 24/11/1990

Visura telematica

Legenda

- a) A2: Consorzio per opere idrauliche di 2a categoria (fra po - po di volano e mare adriatico)
- b) B19: Consorzio grande bonificazione ferrarese
- c) E19: Consorzio grande bonificazione ferrarese
- d) A19: Consorzio grande bonificazione ferrarese

Catasto terreni
Visura attuale per immobile
Situazione degli atti informatizzati al 20/02/2026



Immobile di catasto terreni



Causali di aggiornamento ed annotazioni

Informazioni riportate negli atti del catasto al 20/02/2026

Dati identificativi: Comune di CODIGORO (C814) (FE)

Foglio 52 Particella 147

Classamento:

Redditi: dominicale Euro 69,45

agrario Euro 60,61

Il reddito dominicale è stato calcolato tenendo conto delle seguenti deduzioni: A2^a F19^b A19^c B19^d

Particella con qualità: **SEMINATIVO** di classe 3

Superficie: **13.040 m²**

Ultimo atto di aggiornamento: VARIAZIONE D'UFFICIO del 10/03/2023 Pratica n. FE0068047 in atti dal 07/07/2025 VERIFICA D'UFFICIO (n. 68047.1/2025)

Annotazioni: Variazione su istanza di parte del 17/06/2025 acquisita agli atti al prot. n. FE0062146 del 2025 Accertamento in autotutela che annulla il precedente prot. n. FE0069237 del 2021, ed avente la medesima data di efficacia del provvedimento annullato

> **Dati identificativi**

Comune di CODIGORO (C814) (FE)

Foglio 52 Particella 147

VARIAZIONE D'UFFICIO del 29/05/1978 in atti dal 18/06/1981 (n. 15281)

> **Dati di classamento**

Redditi: dominicale Euro 69,45

agrario Euro 60,61

Il reddito dominicale è stato calcolato tenendo conto delle seguenti deduzioni: A2^a F19^b A19^c B19^d

Particella con qualità: **SEMINATIVO** di classe 3

Superficie: **13.040 m²**

VARIAZIONE D'UFFICIO del 10/03/2023 Pratica n. FE0068047 in atti dal 07/07/2025 VERIFICA D'UFFICIO (n. 68047.1/2025)

Annotazioni: Variazione su istanza di parte del 17/06/2025 acquisita agli atti al prot. n. FE0062146 del 2025 Accertamento in autotutela che annulla il precedente prot. n. FE0069237 del 2021, ed avente la medesima data di efficacia del provvedimento annullato

Notifica effettuata con protocollo n. FE0068238 del 08/07/2025

› **Intestazione attuale dell'immobile - totale intestati: 1**

› **1. TAGLIATI Antonio
(CF TGLNTN58H08C814W)**

nato a CODIGORO (FE) il 08/06/1958

Diritto di: Proprietà per 1000/1000 (deriva dall'atto
1)

1. Atto del 13/02/1996 Pubblico ufficiale CARPANELLI
P. Sede CODIGORO (FE) Repertorio n. 44936 - UR
Sede COMACCHIO (FE) Registrazione n. 244
registrato in data 28/02/1996 - Voltura n. 864.1/1996 in
atti dal 30/03/1996

Visura telematica

Legenda

- a) A2: Consorzio per opere idrauliche di 2a categoria (fra po - po di volano e mare adriatico)*
- b) F19: Consorzio grande bonificazione ferrarese*
- c) A19: Consorzio grande bonificazione ferrarese*
- d) B19: Consorzio grande bonificazione ferrarese*

Catasto terreni
Visura attuale per immobile
Situazione degli atti informatizzati al **04/03/2026**



Immobile di catasto terreni



Causali di aggiornamento ed annotazioni

Informazioni riportate negli atti del catasto al 04/03/2026

Dati identificativi: Comune di **CODIGORO (C814) (FE)**

Foglio **52** Particella **148**

Classamento:

Redditi: dominicale **Euro 99,05**

agrario **Euro 57,34**

Il reddito dominicale è stato calcolato tenendo conto delle seguenti deduzioni: A2^a) C33^b) A19^c) F19^d) B19^e)

Particella con qualità: **SEMIN IRRIG** di classe **1**

Superficie: **7.930 m²**

Ultimo atto di aggiornamento: TABELLA DI VARIAZIONE del 11/06/2018 Pratica n. FE0076063 in atti dal 04/12/2018 TRASMISSIONE DATI AGEA AI SENSI DEL DL 3.10.2006 N. 262 (n. 4978.1/2018)

Annotazioni: Variazione culturale eseguita ai sensi del DI 3.10.2006 n. 262, convertito con modificazioni nella legge 24.11.2006 n. 286 e successive modificazioni (anno 2018) - Eseguita a seguito di dichiarazione resa il 11/06/2018 all'Organismo Pagatore AGREA con la domanda 3766308 (Scheda validazione/fascicolo prot. n. PG/2018/349177)

> Dati identificativi

Comune di **CODIGORO (C814) (FE)**

Foglio **52** Particella **148**

VARIAZIONE D'UFFICIO del 29/05/1978 in atti dal 18/06/1981 (n. 15281)

> Dati di classamento

Redditi: dominicale **Euro 99,05**

agrario **Euro 57,34**

Il reddito dominicale è stato calcolato tenendo conto delle seguenti deduzioni: A2^a) C33^b) A19^c) F19^d) B19^e)

Particella con qualità: **SEMIN IRRIG** di classe **1**

Superficie: **7.930 m²**

TABELLA DI VARIAZIONE del 11/06/2018 Pratica n. FE0076063 in atti dal 04/12/2018 TRASMISSIONE DATI AGEA AI SENSI DEL DL 3.10.2006 N. 262 (n. 4978.1/2018)

Annotazioni: Variazione culturale eseguita ai sensi del DI 3.10.2006 n. 262, convertito con modificazioni nella legge 24.11.2006 n. 286 e successive modificazioni (anno 2018) - Eseguita a seguito di dichiarazione resa il 11/06/2018 all'Organismo Pagatore AGREA con la domanda 3766308 (Scheda validazione/fascicolo prot. n. PG/2018/349177)

› **Intestazione attuale dell'immobile - totale intestati: 1**

› **1. TAGLIATI Anna Maria
(CF TGLNMR50B42C814V)**

nata a CODIGORO (FE) il 02/02/1950

Diritto di: Proprieta' per 1000/1000 (deriva dall'atto
1)

1. Atto del 30/09/1992 Pubblico ufficiale SANI
LUDOVICO Sede FERRARA (FE) Repertorio n. 14346 -
UR Sede FERRARA (FE) Registrazione n. 3557
registrato in data 09/10/1992 - Voltura n. 3044.1/1992
in atti dal 10/11/1992

Visura telematica

Legenda

- a) A2: Consorzio per opere idrauliche di 2a categoria (fra po - po di volano e mare adriatico)
- b) C33: Consorzio grande bonificazione ferrarese (fitto d'acqua)
- c) A19: Consorzio grande bonificazione ferrarese
- d) F19: Consorzio grande bonificazione ferrarese
- e) B19: Consorzio grande bonificazione ferrarese

Catasto terreni
Visura attuale per immobile
Situazione degli atti informatizzati al 29/01/2026



Immobile di catasto terreni



Causali di aggiornamento ed annotazioni

Informazioni riportate negli atti del catasto al 29/01/2026

Dati identificativi: Comune di CODIGORO (C814) (FE)

Foglio 52 Particella 156

Classamento:

Particella divisa in 2 porzioni

Totali particella:

Redditi: dominicale Euro 531,83

agrario Euro 250,82

Superficie: 34.690 m²

Il reddito dominicale è stato calcolato tenendo conto delle eventuali deduzioni indicate in tabella

Porzione	AA	AB
Reddito dominicale	Euro 504,56	Euro 27,27
Reddito agrario	Euro 237,96	Euro 12,86
Deduzioni	F19 ^a) A19 ^b) B19 ^c) A2 ^d)	A19 ^b) F19 ^a) A2 ^d) B19 ^c)
Superficie m ²	32.911	1.779
Qualità	SEMIN IRRIG	RISAIA
Classe	1	U

Ultimo atto di aggiornamento: TABELLA DI VARIAZIONE del 30/06/2021 Pratica n. FE0070355 in atti dal 13/12/2021 TRASMISSIONE DATI AGEA AI SENSI DEL DL 3.10.2006 N. 262 (n. 70355.1/2021)

Annotazioni: porzione AB: classamento per parificazione con la qualità 2 - SEMIN IRRIG, classe 01 - Variazione colturale eseguita ai sensi del DI 3.10.2006 n. 262, convertito con modificazioni nella legge 24.11.2006 n. 286 e successive modificazioni (anno 2021) - Eseguita a seguito di dichiarazione resa il 30/06/2021 all'Organismo Pagatore AGREA con la domanda 4336269 (Scheda validazione/fascicolo prot. n. PG/2021/628518)

> Dati identificativi

Comune di **CODIGORO (C814) (FE)**
Foglio **52** Particella **156**

VARIAZIONE D'UFFICIO del 29/05/1978 in atti dal
18/06/1981 (n. 15281)

> Dati di classamento

Particella divisa in **2** porzioni

Totali particella:

Redditi: dominicale **Euro 531,83**

agrario **Euro 250,82**

Superficie: **34.690 m²**

Il reddito dominicale è stato calcolato tenendo conto delle eventuali deduzioni indicate in tabella

Porzione	AA	AB
Reddito dominicale	Euro 504,56	Euro 27,27
Reddito agrario	Euro 237,96	Euro 12,86
Deduzioni	F19 ^a) A19 ^b) B19 ^c) A2 ^d)	A19 ^b) F19 ^a) A2 ^d) B19 ^c)
Superficie m ²	32.911	1.779
Qualità	SEMIN IRRIG	RISAIA
Classe	1	U

TABELLA DI VARIAZIONE del 30/06/2021 Pratica n. FE0070355 in atti dal 13/12/2021 TRASMISSIONE DATI AGEA AI SENSI DEL DL 3.10.2006 N. 262 (n. 70355.1/2021)

Annotazioni: porzione AB: classamento per parificazione con la qualità 2 - SEMIN IRRIG, classe 01 - Variazione culturale eseguita ai sensi del DL 3.10.2006 n. 262, convertito con modificazioni nella legge 24.11.2006 n. 286 e successive modificazioni (anno 2021) - Eseguita a seguito di dichiarazione resa il 30/06/2021 all'Organismo Pagatore AGREA con la domanda 4336269 (Scheda validazione/fascicolo prot. n. PG/2021/628518)

> Intestazione attuale dell'immobile - totale intestati: 1

> 1. TAGLIATI Anna Maria (CF TGLNMR50B42C814V)

nata a CODIGORO (FE) il 02/02/1950

Diritto di: Proprietà per 1000/1000 (deriva dall'atto 1)

1. Atto del 30/09/1992 Pubblico ufficiale SANI LUDOVICO Sede FERRARA (FE) Repertorio n. 14346 - UR Sede FERRARA (FE) Registrazione n. 3557 registrato in data 09/10/1992 - Voltura n. 3044.1/1992 in atti dal 10/11/1992

Direzione Provinciale di Ferrara
Ufficio Provinciale - Territorio
Servizi Catastali

Data: **29/01/2026**
Ora: **17:05:43**
Numero Pratica: **T301330/2026**
Pag: **3 - Fine**

Legenda

- a) F19: Consorzio grande bonificazione ferrarese*
- b) A19: Consorzio grande bonificazione ferrarese*
- c) B19: Consorzio grande bonificazione ferrarese*
- d) A2: Consorzio per opere idrauliche di 2a categoria (fra po - po di volano e mare adriatico)*

Catasto terreni
Visura attuale per immobile
Situazione degli atti informatizzati al 29/01/2026



Immobile di catasto terreni



Causali di aggiornamento ed annotazioni

Informazioni riportate negli atti del catasto al 29/01/2026

Dati identificativi: Comune di CODIGORO (C814) (FE)

Foglio 52 Particella 157

Classamento:

Redditi: dominicale Euro 511,44

agrario Euro 241,21

Il reddito dominicale è stato calcolato tenendo conto delle seguenti deduzioni: A19^a F19^b A2^c B19^d

Particella con qualità: RISAIA di classe U

Superficie: 33.360 m²

Ultimo atto di aggiornamento: TABELLA DI VARIAZIONE del 12/07/2021 Pratica n. FE0081671 in atti dal 14/12/2021 TRASMISSIONE DATI AGEA AI SENSI DEL DL 3.10.2006 N. 262 (n. 81671.1/2021)

Annotazioni: - classamento per parificazione con la qualità 2 - SEMIN IRRIG, classe 01 - Variazione culturale eseguita ai sensi del DL 3.10.2006 n. 262, convertito con modificazioni nella legge 24.11.2006 n. 286 e successive modificazioni (anno 2021) - Eseguita a seguito di dichiarazione resa il 12/07/2021 all'Organismo Pagatore AGREA con la domanda 4336300 (Scheda validazione/fascicolo prot. n. PG/2021/651632)

> **Dati identificativi**

Comune di CODIGORO (C814) (FE)

Foglio 52 Particella 157

VARIAZIONE D'UFFICIO del 29/05/1978 in atti dal 18/06/1981 (n. 15281)

> **Dati di classamento**

Redditi: dominicale Euro 511,44

agrario Euro 241,21

Il reddito dominicale è stato calcolato tenendo conto delle seguenti deduzioni: A19^a F19^b A2^c B19^d

Particella con qualità: RISAIA di classe U

Superficie: 33.360 m²

TABELLA DI VARIAZIONE del 12/07/2021 Pratica n. FE0081671 in atti dal 14/12/2021 TRASMISSIONE DATI AGEA AI SENSI DEL DL 3.10.2006 N. 262 (n. 81671.1/2021)

Annotazioni: - classamento per parificazione con la qualità 2 - SEMIN IRRIG, classe 01 - Variazione culturale eseguita ai sensi del DL 3.10.2006 n. 262, convertito con modificazioni nella legge 24.11.2006 n. 286 e successive modificazioni (anno 2021) - Eseguita a seguito di dichiarazione resa il 12/07/2021 all'Organismo Pagatore AGREA con la domanda 4336300 (Scheda validazione/fascicolo prot. n. PG/2021/651632)

› **Intestazione attuale dell'immobile - totale intestati: 1**

› **1. TAGLIATI Antonio
(CF TGLNTN58H08C814W)**

nato a CODIGORO (FE) il 08/06/1958

Diritto di: Proprieta' per 1000/1000 (deriva dall'atto
1)

1. Atto del 13/02/1996 Pubblico ufficiale CARPANELLI
P. Sede CODIGORO (FE) Repertorio n. 44936 - UR
Sede COMACCHIO (FE) Registrazione n. 244
registrato in data 28/02/1996 - Voltura n. 864.1/1996 in
atti dal 30/03/1996

Visura telematica

Legenda

- a) A19: Consorzio grande bonificazione ferrarese*
- b) F19: Consorzio grande bonificazione ferrarese*
- c) A2: Consorzio per opere idrauliche di 2a categoria (fra po - po di volano e mare adriatico)*
- d) B19: Consorzio grande bonificazione ferrarese*

Catasto terreni
Visura attuale per immobile
Situazione degli atti informatizzati al **04/03/2026**



Immobile di catasto terreni



Causali di aggiornamento ed annotazioni

Informazioni riportate negli atti del catasto al 04/03/2026

Dati identificativi: Comune di **CODIGORO (C814) (FE)**

Foglio **67** Particella **54**

Classamento:

Redditi: dominicale **Euro 326,17**

agrario **Euro 153,83**

Il reddito dominicale è stato calcolato tenendo conto delle seguenti deduzioni: F19^a A19^b B19^c A2^d

Particella con qualità: **SEMIN IRRIG** di classe **1**

Superficie: **21.275 m²**

Ultimo atto di aggiornamento: TABELLA DI VARIAZIONE del 09/07/2021 Pratica n. FE0068333 in atti dal 13/12/2021 TRASMISSIONE DATI AGEA AI SENSI DEL DL 3.10.2006 N. 262 (n. 68333.1/2021)

Annotazioni: Variazione culturale eseguita ai sensi del DI 3.10.2006 n. 262, convertito con modificazioni nella legge 24.11.2006 n. 286 e successive modificazioni (anno 2021) - Eseguita a seguito di dichiarazione resa il 09/07/2021 all'Organismo Pagatore AGREA con la domanda 4293687 (Scheda validazione/fascicolo prot. n. PG/2021/642530)

> Dati identificativi

Comune di **CODIGORO (C814) (FE)**

Foglio **67** Particella **54**

Impianto meccanografico del 19/04/1975

> Dati di classamento

Redditi: dominicale **Euro 326,17**

agrario **Euro 153,83**

Il reddito dominicale è stato calcolato tenendo conto delle seguenti deduzioni: F19^a A19^b B19^c A2^d

Particella con qualità: **SEMIN IRRIG** di classe **1**

Superficie: **21.275 m²**

TABELLA DI VARIAZIONE del 09/07/2021 Pratica n. FE0068333 in atti dal 13/12/2021 TRASMISSIONE DATI AGEA AI SENSI DEL DL 3.10.2006 N. 262 (n. 68333.1/2021)

Annotazioni: Variazione culturale eseguita ai sensi del DI 3.10.2006 n. 262, convertito con modificazioni nella legge 24.11.2006 n. 286 e successive modificazioni (anno 2021) - Eseguita a seguito di dichiarazione resa il 09/07/2021 all'Organismo Pagatore AGREA con la domanda 4293687 (Scheda validazione/fascicolo prot. n. PG/2021/642530)

› **Intestazione attuale dell'immobile - totale intestati: 1**

› **1. ZANELLATI Diego**
(CF ZNLDGI72T27C814T)

nato a CODIGORO (FE) il 27/12/1972

Diritto di: Proprieta' per 1/1 (deriva dall'atto 1)

1. Atto del 20/06/2011 Pubblico ufficiale ALBERTI CARLO ALBERTO Sede MIGLIARINO (FE) Repertorio n. 118456 - COMPRAVENDITA Nota presentata con Modello Unico n. 7103.1/2011 Reparto PI di FERRARA in atti dal 23/06/2011

Visura telematica

Legenda

a) F19: Consorzio grande bonificazione ferrarese

b) A19: Consorzio grande bonificazione ferrarese

c) B19: Consorzio grande bonificazione ferrarese

d) A2: Consorzio per opere idrauliche di 2a categoria (fra po - po di volano e mare adriatico)

Catasto terreni
Visura attuale per immobile
Situazione degli atti informatizzati al 29/01/2026



Immobile di catasto terreni



Causali di aggiornamento ed annotazioni

Informazioni riportate negli atti del catasto al 29/01/2026

Dati identificativi: Comune di CODIGORO (C814) (FE)

Foglio 52 Particella 158

Classamento:

Redditi: dominicale Euro 172,32

agrario Euro 81,27

Il reddito dominicale è stato calcolato tenendo conto delle seguenti deduzioni: A19^a) B19^b) F19^c) A2^d)

Particella con qualità: RISAIA di classe U

Superficie: 11.240 m²

Ultimo atto di aggiornamento: TABELLA DI VARIAZIONE del 12/07/2021 Pratica n. FE0080530 in atti dal 14/12/2021 TRASMISSIONE DATI AGEA AI SENSI DEL DL 3.10.2006 N. 262 (n. 80530.1/2021)

Annotazioni: - classamento per parificazione con la qualità 2 - SEMIN IRRIG, classe 01 - Variazione colturale eseguita ai sensi del DL 3.10.2006 n. 262, convertito con modificazioni nella legge 24.11.2006 n. 286 e successive modificazioni (anno 2021) - Eseguita a seguito di dichiarazione resa il 12/07/2021 all'Organismo Pagatore AGREA con la domanda 4336300 (Scheda validazione/fascicolo prot. n. PG/2021/651632)

> **Dati identificativi**

Comune di CODIGORO (C814) (FE)

Foglio 52 Particella 158

VARIAZIONE D'UFFICIO del 29/05/1978 in atti dal 18/06/1981 (n. 15281)

> **Dati di classamento**

Redditi: dominicale Euro 172,32

agrario Euro 81,27

Il reddito dominicale è stato calcolato tenendo conto delle seguenti deduzioni: A19^a) B19^b) F19^c) A2^d)

Particella con qualità: RISAIA di classe U

Superficie: 11.240 m²

TABELLA DI VARIAZIONE del 12/07/2021 Pratica n. FE0080530 in atti dal 14/12/2021 TRASMISSIONE DATI AGEA AI SENSI DEL DL 3.10.2006 N. 262 (n. 80530.1/2021)

Annotazioni: - classamento per parificazione con la qualità 2 - SEMIN IRRIG, classe 01 - Variazione colturale eseguita ai sensi del DL 3.10.2006 n. 262, convertito con modificazioni nella legge 24.11.2006 n. 286 e successive modificazioni (anno 2021) - Eseguita a seguito di dichiarazione resa il 12/07/2021 all'Organismo Pagatore AGREA con la domanda 4336300 (Scheda validazione/fascicolo prot. n. PG/2021/651632)

➤ **Intestazione attuale dell'immobile - totale intestati: 2**

➤ **1. CREMONINI Lodice
(CF CRMLDC35C42C814N)**

nata a CODIGORO (FE) il 02/03/1935
Diritto di: Proprieta' per 1/2 (deriva dall'atto 1)

1. DENUNZIA (NEI PASSAGGI PER CAUSA DI MORTE) del 18/04/2012 - UU Sede FERRARA (FE) Registrazione Volume 9990 n. 953 registrato in data 05/04/2013 - SUCCESSIONE DI TAGLIATI DINO Voltura n. 2802.1/2013 - Pratica n. FE0057014 in atti dal 30/04/2013

➤ **2. TAGLIATI Antonio
(CF TGLNTN58H08C814W)**

nato a CODIGORO (FE) il 08/06/1958
Diritto di: Proprieta' per 1/2 (deriva dall'atto 1)

Visura telematica

Legenda

- a) A19: Consorzio grande bonificazione ferrarese*
- b) B19: Consorzio grande bonificazione ferrarese*
- c) F19: Consorzio grande bonificazione ferrarese*
- d) A2: Consorzio per opere idrauliche di 2a categoria (fra po - po di volano e mare adriatico)*

Catasto terreni
Visura attuale per immobile
Situazione degli atti informatizzati al 04/03/2026



Immobile di catasto terreni



Causali di aggiornamento ed annotazioni

Informazioni riportate negli atti del catasto al 04/03/2026

Dati identificativi: Comune di CODIGORO (C814) (FE)

Foglio 52 Particella 176

Classamento:

Particella divisa in 2 porzioni

Totali particella:

Redditi: dominicale Euro 66,64

agrario Euro 30,47

Superficie: 4.310 m²

Il reddito dominicale è stato calcolato tenendo conto delle eventuali deduzioni indicate in tabella

Porzione	AA	AB
Reddito dominicale	Euro 63,17	Euro 3,47
Reddito agrario	Euro 28,73	Euro 1,74
Deduzioni	B19 ^a) A2 ^b) A19 ^c) N19 ^d)	B19 ^a) A19 ^c) N19 ^d) A2 ^b)
Superficie m ²	3.973	337
Qualità	SEMIN IRRIG	SEMINATIVO
Classe	1	1

Ultimo atto di aggiornamento: TABELLA DI VARIAZIONE del 09/07/2021 Pratica n. FE0067949 in atti dal 13/12/2021 TRASMISSIONE DATI AGEA AI SENSI DEL DL 3.10.2006 N. 262 (n. 67949.1/2021)

Annotazioni: Variazione culturale eseguita ai sensi del DI 3.10.2006 n. 262, convertito con modificazioni nella legge 24.11.2006 n. 286 e successive modificazioni (anno 2021) - Eseguita a seguito di dichiarazione resa il 09/07/2021 all'Organismo Pagatore AGREA con la domanda 4326224 (Scheda validazione/fascicolo prot. n. PG/2021/648608)

> Dati identificativi

Comune di **CODIGORO (C814) (FE)**
Foglio **52** Particella **176**
Partita: **8974**

FRAZIONAMENTO in atti dal 02/05/1988 (n. 63.1/1987)

> Dati di classamento

Particella divisa in **2** porzioni
Totali particella:
Redditi: dominicale **Euro 66,64**
 agrario **Euro 30,47**
Superficie: **4.310 m²**

Il reddito dominicale è stato calcolato tenendo conto delle eventuali deduzioni indicate in tabella

Porzione	AA	AB
Reddito dominicale	Euro 63,17	Euro 3,47
Reddito agrario	Euro 28,73	Euro 1,74
Deduzioni	B19 ^a) A2 ^b) A19 ^c) N19 ^d)	B19 ^a) A19 ^c) N19 ^d) A2 ^b)
Superficie m ²	3.973	337
Qualità	SEMIN IRRIG	SEMINATIVO
Classe	1	1

TABELLA DI VARIAZIONE del 09/07/2021 Pratica n. FE0067949 in atti dal 13/12/2021 TRASMISSIONE DATI AGEA AI SENSI DEL DL 3.10.2006 N. 262 (n. 67949.1/2021)

Annotazioni: Variazione culturale eseguita ai sensi del DI 3.10.2006 n. 262, convertito con modificazioni nella legge 24.11.2006 n. 286 e successive modificazioni (anno 2021) - Eseguita a seguito di dichiarazione resa il 09/07/2021 all'Organismo Pagatore AGREA con la domanda 4326224 (Scheda validazione/fascicolo prot. n. PG/2021/648608)

> Intestazione attuale dell'immobile - totale intestati: 1

> 1. AGRICOLA FIENIL NUOVO DI SOLERA NEVIO EFREM E C. S.A.S. (CF 82006960387)

sede in PAPOZZE (RO)
Diritto di: Proprietà per 1000/1000 (deriva dall'atto 1)

1. Atto del 27/11/1986 Pubblico ufficiale SCHIAVI LIDIO Sede ADRIA (RO) Repertorio n. 25180 - UR Sede ADRIA (RO) Registrazione n. 968 registrato in data 02/12/1986 - Voltura n. 1377.2/1997 in atti dal 30/05/1997

Direzione Provinciale di Ferrara
Ufficio Provinciale - Territorio
Servizi Catastali

Data: **04/03/2026**
Ora: **10:45:33**
Numero Pratica: **T172894/2026**
Pag: **3 - Fine**

Legenda

- a) B19: Consorzio grande bonificazione ferrarese*
- b) A2: Consorzio per opere idrauliche di 2a categoria (fra po - po di volano e mare adriatico)*
- c) A19: Consorzio grande bonificazione ferrarese*
- d) N19: Consorzio grande bonificazione ferrarese*

Catasto terreni
Visura attuale per immobile
Situazione degli atti informatizzati al **29/01/2026**



Immobile di catasto terreni



Causali di aggiornamento ed annotazioni

Informazioni riportate negli atti del catasto al 29/01/2026

Dati identificativi: Comune di **CODIGORO (C814) (FE)**

Foglio **52** Particella **183**

Classamento:

Redditi: dominicale **Euro 317,06**

agrario **Euro 175,55**

Il reddito dominicale è stato calcolato tenendo conto delle seguenti deduzioni: M19^a) B19^b) A19^c) A2^d) C33^e)

Particella con qualità: **SEMIN IRRIG** di classe **1**

Superficie: **24.280 m²**

Ultimo atto di aggiornamento: TABELLA DI VARIAZIONE del 11/06/2018 Pratica n. FE0076066 in atti dal 04/12/2018 TRASMISSIONE DATI AGEA AI SENSI DEL DL 3.10.2006 N. 262 (n. 4981.1/2018)

Annotazioni: Variazione culturale eseguita ai sensi del DI 3.10.2006 n. 262, convertito con modificazioni nella legge 24.11.2006 n. 286 e successive modificazioni (anno 2018) - Eseguita a seguito di dichiarazione resa il 11/06/2018 all'Organismo Pagatore AGREA con la domanda 3766308 (Scheda validazione/fascicolo prot. n. PG/2018/349177)

> Dati identificativi

Comune di **CODIGORO (C814) (FE)**

Foglio **52** Particella **183**

FRAZIONAMENTO del 29/02/2000 Pratica n. 271 in atti dal 29/02/2000 (n. 686.1/2000)

> Dati di classamento

Redditi: dominicale **Euro 317,06**

agrario **Euro 175,55**

Il reddito dominicale è stato calcolato tenendo conto delle seguenti deduzioni: M19^a) B19^b) A19^c) A2^d) C33^e)

Particella con qualità: **SEMIN IRRIG** di classe **1**

Superficie: **24.280 m²**

TABELLA DI VARIAZIONE del 11/06/2018 Pratica n. FE0076066 in atti dal 04/12/2018 TRASMISSIONE DATI AGEA AI SENSI DEL DL 3.10.2006 N. 262 (n. 4981.1/2018)

Annotazioni: Variazione culturale eseguita ai sensi del DI 3.10.2006 n. 262, convertito con modificazioni nella legge 24.11.2006 n. 286 e successive modificazioni (anno 2018) - Eseguita a seguito di dichiarazione resa il 11/06/2018 all'Organismo Pagatore AGREA con la domanda 3766308 (Scheda validazione/fascicolo prot. n. PG/2018/349177)

➤ **Intestazione attuale dell'immobile - totale intestati: 2**

➤ **1. BOLOGNESI Patrizia
(CF BLGPRZ63B63F205Y)**

nata a MILANO (MI) il 23/02/1963

Diritto di: Proprieta' per 1/2 in regime di
separazione dei beni (deriva dall'atto 1)

1. Atto del 18/10/2005 Pubblico ufficiale CARPANELLI
PIETRO Sede CODIGORO (FE) Repertorio n. 59641 -
COMPRAVENDITA Nota presentata con Modello Unico
n. 12988.1/2005 Reparto PI di FERRARA in atti dal
07/11/2005

➤ **2. TANCINI Luca (CF TNCLCU61C10C814S)**

nato a CODIGORO (FE) il 10/03/1961

Diritto di: Proprieta' per 1/2 in regime di
separazione dei beni (deriva dall'atto 1)

Visura telematica

Legenda

- a) M19: Consorzio grande bonificazione ferrarese
- b) B19: Consorzio grande bonificazione ferrarese
- c) A19: Consorzio grande bonificazione ferrarese
- d) A2: Consorzio per opere idrauliche di 2a categoria (fra po - po di volano e mare adriatico)
- e) C33: Consorzio grande bonificazione ferrarese (fitto d'acqua)

Catasto terreni
Visura attuale per immobile
Situazione degli atti informatizzati al **04/03/2026**



Immobile di catasto terreni



Causali di aggiornamento ed annotazioni

Informazioni riportate negli atti del catasto al 04/03/2026

Dati identificativi: Comune di **CODIGORO (C814) (FE)**

Foglio **52** Particella **189**

Classamento:

Redditi: dominicale **Euro 29,01**

agrario **Euro 22,88**

Il reddito dominicale è stato calcolato tenendo conto delle seguenti deduzioni: A19^a) A2^b) B19^c) M19^d)

Particella con qualità: **SEMINATIVO** di classe **3**

Superficie: **4.922 m²**

Ultimo atto di aggiornamento: FRAZIONAMENTO del 07/02/2008 Pratica n. FE0018976 in atti dal 07/02/2008 (n. 18976.1/2008)

> Dati identificativi

Comune di **CODIGORO (C814) (FE)**

Foglio **52** Particella **189**

FRAZIONAMENTO del 07/02/2008 Pratica n. FE0018976 in atti dal 07/02/2008 (n. 18976.1/2008)

> Dati di classamento

Redditi: dominicale **Euro 29,01**

agrario **Euro 22,88**

Il reddito dominicale è stato calcolato tenendo conto delle seguenti deduzioni: A19^a) A2^b) B19^c) M19^d)

Particella con qualità: **SEMINATIVO** di classe **3**

Superficie: **4.922 m²**

FRAZIONAMENTO del 07/02/2008 Pratica n. FE0018976 in atti dal 07/02/2008 (n. 18976.1/2008)

> Intestazione attuale dell'immobile - totale intestati: 2

> 1. BENAZZI Primina
(CF BNZPMN50E68C814E)

nata a CODIGORO (FE) il 28/05/1950
Diritto di: Proprieta' per 1/2 in regime di comunione
dei beni (deriva dall'atto 1)

1. Atto del 17/05/2001 Pubblico ufficiale SCHIAVI LIDIO
Sede ADRIA (RO) Repertorio n. 83751 - DONAZIONE
ACCETTATA Trascrizione n. 6047.1/2001 Reparto PI di
FERRARA in atti dal 31/05/2001

**Nel documento sono indicati gli identificativi
catastali dell'immobile originario dell'attuale**

CODIGORO (C814) (FE)
Foglio 52 Particella 186

> 2. MINGOZZI Giancarlo
(CF MNGGCR48B26G865W)

nato a PONTINIA (LT) il 26/02/1948
Diritto di: Proprieta' per 1/2 in regime di comunione
dei beni (deriva dall'atto 1)

Visura telematica

Legenda

- a) A19: Consorzio grande bonificazione ferrarese
- b) A2: Consorzio per opere idrauliche di 2a categoria (fra po - po di volano e mare adriatico)
- c) B19: Consorzio grande bonificazione ferrarese
- d) M19: Consorzio grande bonificazione ferrarese

Catasto fabbricati
Visura attuale per immobile
Situazione degli atti informatizzati al **04/03/2026**



Immobile di catasto fabbricati



Causali di aggiornamento ed annotazioni

Informazioni riportate negli atti del catasto al 04/03/2026

Dati identificativi: Comune di **CODIGORO (C814) (FE)**

Foglio **52** Particella **217** Subalterno **1**

Classamento:

Rendita: **Euro 600,38**

Categoria **A/3^a**, Classe **1**, Consistenza **7,5 vani**

Indirizzo: LOCALITA' I MAGGIO n. 69 Piano T-1

Dati di superficie: Totale: **156 m²** Totale escluse aree scoperte ^{b)}: **156 m²**

Ultimo atto di aggiornamento: VARIAZIONE del 09/03/2020 Pratica n. FE0016105 in atti dal 11/03/2020
DIVERSA DISTRIBUZIONE DEGLI SPAZI INTERNI-RISTRUTTURAZIONE (n. 5998.1/2020)

Annotazioni: Classamento e rendita proposti (D.M. 701/94)

> Dati identificativi

Comune di **CODIGORO (C814) (FE)**

Foglio **52** Particella **217** Subalterno **1**

COSTITUZIONE del 30/03/2011 Pratica n. FE0054547
in atti dal 30/03/2011 COSTITUZIONE (n. 402.1/2011)

Particelle corrispondenti al catasto terreni

Comune di **CODIGORO (C814) (FE)**

Foglio **52** Particella **217**

> Indirizzo

LOCALITA' I MAGGIO n. 69 Piano T-1

COSTITUZIONE del 30/03/2011 Pratica n. FE0054547
in atti dal 30/03/2011 COSTITUZIONE (n. 402.1/2011)

> **Dati di classamento**

Rendita: **Euro 600,38**
Categoria **A/3^a**, Classe **1**, Consistenza **7,5 vani**

VARIAZIONE del 09/03/2020 Pratica n. FE0016105 in atti dal 11/03/2020 DIVERSA DISTRIBUZIONE DEGLI SPAZI INTERNI-RISTRUTTURAZIONE (n. 5998.1/2020)
Annotazioni: Classamento e rendita proposti (D.M. 701/94)

> **Dati di superficie**

Totale: **156 m²**
Totale escluse aree scoperte ^{b)}: **156 m²**

VARIAZIONE del 09/03/2020 Pratica n. FE0016105 in atti dal 11/03/2020 Protocollo NSD n. DIVERSA DISTRIBUZIONE DEGLI SPAZI INTERNI-RISTRUTTURAZIONE (n. 5998.1/2020)
Dati relativi alla planimetria: data di presentazione 11/03/2020, prot. n. FE0016105

> **Intestazione attuale dell'immobile - totale intestati: 1**

> **1. BELLINASSO David**
(CF BLLDVD72M12L407H)
nato a TREVISO (TV) il 12/08/1972
Diritto di: Proprietà per 1/1 in regime di separazione dei beni (deriva dall'atto 1)

1. Atto del 15/06/2021 Pubblico ufficiale MORENA GIOVANNA Sede ROVIGO (RO) Repertorio n. 19600 - COMPRAVENDITA Nota presentata con Modello Unico n. 9715.1/2021 Reparto PI di FERRARA in atti dal 14/07/2021

Visura telematica

Legenda

a) A/3: Abitazioni di tipo economico

b) Escluse le "superfici di balconi, terrazzi e aree scoperte pertinenziali e accessorie, comunicanti o non comunicanti"
- cfr. Provvedimento del Direttore dell'Agenzia delle Entrate 29 marzo 2013

Catasto fabbricati
Visura attuale per immobile
Situazione degli atti informatizzati al **04/03/2026**



Immobile di catasto fabbricati



Causali di aggiornamento ed annotazioni

Informazioni riportate negli atti del catasto al 04/03/2026

Dati identificativi: Comune di **CODIGORO (C814) (FE)**

Foglio **52** Particella **221** Subalterno **1**

Classamento:

Rendita: **Euro 1.511,64**

Categoria **D/10^a**

Indirizzo: LOCALITA' PER CODIGORO Piano T-1

Ultimo atto di aggiornamento: VARIAZIONE NEL CLASSAMENTO del 29/10/2013 Pratica n. FE0116713 in atti dal 29/10/2013 VARIAZIONE DI CLASSAMENTO (n. 29321.1/2013)

Annotazioni: Classamento e rendita rettificati (D.M. 701/94)

> Dati identificativi

Comune di **CODIGORO (C814) (FE)**

Foglio **52** Particella **221** Subalterno **1**

COSTITUZIONE del 14/11/2012 Pratica n. FE0180490 in atti dal 14/11/2012 COSTITUZIONE (n. 3480.1/2012)

Annotazione di immobile: RICHIESTA RURALITA'

Particelle corrispondenti al catasto terreni

Comune di **CODIGORO (C814) (FE)**

Foglio **52** Particella **221**

> Indirizzo

LOCALITA' PER CODIGORO Piano T-1

COSTITUZIONE del 14/11/2012 Pratica n. FE0180490 in atti dal 14/11/2012 COSTITUZIONE (n. 3480.1/2012)

> Dati di classamento

Rendita: **Euro 1.511,64**
Categoria **D/10^a**

VARIAZIONE NEL CLASSAMENTO del 29/10/2013
Pratica n. FE0116713 in atti dal 29/10/2013
VARIAZIONE DI CLASSAMENTO (n. 29321.1/2013)

Annotazioni: Classamento e rendita rettificati (D.M. 701/94)

Notifica effettuata con protocollo n. FE0075315 del 05/06/2015

> **Intestazione attuale dell'immobile - totale intestati: 1**

> **1. AGRICOLA FIENIL NUOVO DI SOLERA NEVIO
EFREM E C S.A.S.
(CF 00811310291)^{b)}**
sede in PAPOZZE (RO)
Diritto di: Proprieta' per 1/1 (deriva dall'atto 1)

1. COSTITUZIONE del 14/11/2012 Pratica n.
FE0180490 in atti dal 14/11/2012 COSTITUZIONE (n.
3480.1/2012)

Visura telematica

Legenda

a) D/10: Fabbricati per funzioni produttive connesse alle attività agricole
b) Codice fiscale collegato 82006960387

Catasto terreni
Visura attuale per immobile
Situazione degli atti informatizzati al **04/03/2026**



Immobile di catasto terreni



Causali di aggiornamento ed annotazioni

Informazioni riportate negli atti del catasto al **04/03/2026**

Dati identificativi: Comune di **CODIGORO (C814) (FE)**

Foglio **52** Particella **237**

Classamento:

Redditi: dominicale **Euro 226,15**

agrario **Euro 130,91**

Il reddito dominicale è stato calcolato tenendo conto delle seguenti deduzioni: A19^a) A2^b) B19^c) C33^d) F19^e)

Particella con qualità: **RISAIA** di classe **U**

Superficie: **18.106 m²**

Ultimo atto di aggiornamento: FRAZIONAMENTO del 05/07/2022 Pratica n. FE0051506 in atti dal 05/07/2022 Protocollo NSD n. ENTRATE.AGEV-ST1.REGISTRO UFFICIALE.5268493.04/07/2022 presentato il 04/07/2022 (n. 51506.1/2022)

> **Dati identificativi**

Comune di **CODIGORO (C814) (FE)**

Foglio **52** Particella **237**

FRAZIONAMENTO del 05/07/2022 Pratica n. FE0051506 in atti dal 05/07/2022 Protocollo NSD n. ENTRATE.AGEV-ST1.REGISTRO UFFICIALE.52684-93.04/07/2022 presentato il 04/07/2022 (n. 51506.1/2022)

Annotazione di immobile: Atto di aggiornamento non conforme all'art. 1, comma 8, D.M. n. 701/94

> **Dati di classamento**

Redditi: dominicale **Euro 226,15**

agrario **Euro 130,91**

Il reddito dominicale è stato calcolato tenendo conto delle seguenti deduzioni: A19^a) A2^b) B19^c) C33^d) F19^e)

Particella con qualità: **RISAIA** di classe **U**

Superficie: **18.106 m²**

FRAZIONAMENTO del 05/07/2022 Pratica n. FE0051506 in atti dal 05/07/2022 Protocollo NSD n. ENTRATE.AGEV-ST1.REGISTRO UFFICIALE.52684-93.04/07/2022 presentato il 04/07/2022 (n. 51506.1/2022)

➤ **Intestazione attuale dell'immobile - totale intestati: 1**

➤ **1. TOSCHI Pasquina
(CF TSCPQN47D46C814O)**

nata a CODIGORO (FE) il 06/04/1947

Diritto di: Proprieta' per 1/1 (deriva dall'atto 1)

1. Atto del 17/10/2022 Pubblico ufficiale ZECCHI
ANDREA Sede FERRARA (FE) Repertorio n. 31418 -
DIVISIONE Nota presentata con Modello Unico n.
15587.2/2022 Reparto PI di FERRARA in atti dal
02/11/2022

Visura telematica

Legenda

- a) A19: Consorzio grande bonificazione ferrarese*
- b) A2: Consorzio per opere idrauliche di 2a categoria (fra po - po di volano e mare adriatico)*
- c) B19: Consorzio grande bonificazione ferrarese*
- d) C33: Consorzio grande bonificazione ferrarese (fitto d'acqua)*
- e) F19: Consorzio grande bonificazione ferrarese*

Catasto terreni
Visura attuale per immobile
Situazione degli atti informatizzati al **04/03/2026**



Immobile di catasto terreni



Causali di aggiornamento ed annotazioni

Informazioni riportate negli atti del catasto al 04/03/2026

Dati identificativi: Comune di **CODIGORO (C814) (FE)**

Foglio **67** Particella **56**

Classamento:

Redditi: dominicale **Euro 539,81**

agrario **Euro 257,19**

Il reddito dominicale è stato calcolato tenendo conto delle seguenti deduzioni: E19^a B19^b A2^c A19^d

Particella con qualità: **SEMIN IRRIG** di classe **1**

Superficie: **35.570 m²**

Ultimo atto di aggiornamento: TABELLA DI VARIAZIONE del 09/07/2021 Pratica n. FE0077999 in atti dal 14/12/2021 TRASMISSIONE DATI AGEA AI SENSI DEL DL 3.10.2006 N. 262 (n. 77999.1/2021)

Annotazioni: Variazione culturale eseguita ai sensi del DI 3.10.2006 n. 262, convertito con modificazioni nella legge 24.11.2006 n. 286 e successive modificazioni (anno 2021) - Eseguita a seguito di dichiarazione resa il 09/07/2021 all'Organismo Pagatore AGREA con la domanda 4293687 (Scheda validazione/fascicolo prot. n. PG/2021/642530)

> Dati identificativi

Comune di **CODIGORO (C814) (FE)**

Foglio **67** Particella **56**

Impianto meccanografico del 19/04/1975

> Dati di classamento

Redditi: dominicale **Euro 539,81**

agrario **Euro 257,19**

Il reddito dominicale è stato calcolato tenendo conto delle seguenti deduzioni: E19^a B19^b A2^c A19^d

Particella con qualità: **SEMIN IRRIG** di classe **1**

Superficie: **35.570 m²**

TABELLA DI VARIAZIONE del 09/07/2021 Pratica n. FE0077999 in atti dal 14/12/2021 TRASMISSIONE DATI AGEA AI SENSI DEL DL 3.10.2006 N. 262 (n. 77999.1/2021)

Annotazioni: Variazione culturale eseguita ai sensi del DI 3.10.2006 n. 262, convertito con modificazioni nella legge 24.11.2006 n. 286 e successive modificazioni (anno 2021) - Eseguita a seguito di dichiarazione resa il 09/07/2021 all'Organismo Pagatore AGREA con la domanda 4293687 (Scheda validazione/fascicolo prot. n. PG/2021/642530)

> **Intestazione attuale dell'immobile - totale intestati: 1**

> **1. ZANELLATI Diego**
(CF ZNLDGI72T27C814T)

nato a CODIGORO (FE) il 27/12/1972

Diritto di: Proprieta' per 1/1 (deriva dall'atto 1)

1. Atto del 20/06/2011 Pubblico ufficiale ALBERTI CARLO ALBERTO Sede MIGLIARINO (FE) Repertorio n. 118456 - COMPRAVENDITA Nota presentata con Modello Unico n. 7103.1/2011 Reparto PI di FERRARA in atti dal 23/06/2011

Visura telematica

Legenda

a) E19: Consorzio grande bonificazione ferrarese

b) B19: Consorzio grande bonificazione ferrarese

c) A2: Consorzio per opere idrauliche di 2a categoria (fra po - po di volano e mare adriatico)

d) A19: Consorzio grande bonificazione ferrarese

Catasto terreni

Visura attuale per immobile

Situazione degli atti informatizzati al **20/02/2026**

**Immobile di catasto terreni****Causali di aggiornamento ed annotazioni****Informazioni riportate negli atti del catasto al 20/02/2026****Dati identificativi:** Comune di **CODIGORO (C814) (FE)**Foglio **66** Particella **25****Classamento:**Particella divisa in **2** porzioni

Totali particella:

Redditi: dominicale **Euro 1.017,57**agrario **Euro 504,10**Superficie: **73.420** m²**Il reddito dominicale è stato calcolato tenendo conto delle eventuali deduzioni indicate in tabella**

Porzione	AA	AB
Reddito dominicale	Euro 981,19	Euro 36,38
Reddito agrario	Euro 462,75	Euro 41,35
Deduzioni	B19 ^a) F19 ^b) A19 ^c) A2 ^d)	A19 ^c) A2 ^d) B19 ^a) F19 ^b)
Superficie m ²	64.000	9.420
Qualità	SEMIN IRRIG	SEMINATIVO
Classe	1	4

Ultimo atto di aggiornamento: TABELLA DI VARIAZIONE del 08/03/2007 Pratica n. FE0040124 in atti dal 08/03/2007 TRASMISSIONE DATI AI SENSI DEL DECRETO 262 DEL 3 OTTOBRE 2006 (n. 9656.1/2007)**Annotazioni:** VARIAZIONE CULTURALE EX D.L. N. 262/06 - QUALITA' DICHIARATA O PARIFICATA A CULTURA PRESENTE NEL QUADRO TARIFFARIO

> Dati identificativi

Comune di **CODIGORO (C814) (FE)**
Foglio **66** Particella **25**

Impianto meccanografico del 19/04/1975

> Dati di classamento

Particella divisa in **2** porzioni

Totali particella:

Redditi: dominicale **Euro 1.017,57**

agrario **Euro 504,10**

Superficie: **73.420 m²**

Il reddito dominicale è stato calcolato tenendo conto delle eventuali deduzioni indicate in tabella

TABELLA DI VARIAZIONE del 08/03/2007 Pratica n. FE0040124 in atti dal 08/03/2007 TRASMISSIONE DATI AI SENSI DEL DECRETO 262 DEL 3 OTTOBRE 2006 (n. 9656.1/2007)

Annotazioni: VARIAZIONE CULTURALE EX D.L. N. 262/06 - QUALITA' DICHIARATA O PARIFICATA A CULTURA PRESENTE NEL QUADRO TARIFFARIO

Porzione	AA	AB
Reddito dominicale	Euro 981,19	Euro 36,38
Reddito agrario	Euro 462,75	Euro 41,35
Deduzioni	B19 ^a) F19 ^b) A19 ^c) A2 ^d)	A19 ^c) A2 ^d) B19 ^a) F19 ^b)
Superficie m ²	64.000	9.420
Qualità	SEMIN IRRIG	SEMINATIVO
Classe	1	4

> Intestazione attuale dell'immobile - totale intestati: 1

> 1. SUCCI LEONELLI Leonetto (CF SCCLTT69L31C814V)

nato a CODIGORO (FE) il 31/07/1969

Diritto di: Proprieta' per 1000/1000 (deriva dall'atto 1)

1. Atto del 29/09/1992 Pubblico ufficiale CARPANELLI P. Sede CODIGORO (FE) Repertorio n. 40092 - UR Sede COMACCHIO (FE) Registrazione n. 1001 registrato in data 12/10/1992 - Voltura n. 3023.1/1992 in atti dal 06/11/1992

Direzione Provinciale di Ferrara
Ufficio Provinciale - Territorio
Servizi Catastali

Data: **20/02/2026**
Ora: **09:37:02**
Numero Pratica: **T76816/2026**
Pag: **3 - Fine**

Legenda

- a) B19: Consorzio grande bonificazione ferrarese*
- b) F19: Consorzio grande bonificazione ferrarese*
- c) A19: Consorzio grande bonificazione ferrarese*
- d) A2: Consorzio per opere idrauliche di 2a categoria (fra po - po di volano e mare adriatico)*

Catasto terreni
Visura attuale per immobile
Situazione degli atti informatizzati al 20/02/2026



Immobile di catasto terreni



Causali di aggiornamento ed annotazioni

Informazioni riportate negli atti del catasto al 20/02/2026

Dati identificativi: Comune di CODIGORO (C814) (FE)

Foglio 66 Particella 27

Classamento:

Redditi: dominicale Euro 47,92

agrario Euro 30,27

Il reddito dominicale è stato calcolato tenendo conto delle seguenti deduzioni: B19^a F19^b A2^c A19^d

Particella con qualità: **SEMINATIVO** di classe 2

Superficie: **6.170 m²**

Ultimo atto di aggiornamento: VARIAZIONE D'UFFICIO del 08/03/2023 Pratica n. FE0050191 in atti dal 09/05/2025 VERIFICA D'UFFICIO (n. 50191.1/2025)

Annotazioni: Variazione su istanza di parte del 11/04/2025 acquisita agli atti al prot. n. FE0042491 del 2025 Accertamento in autotutela che annulla il precedente prot. n. FE0076202 del 2018, ed avente la medesima data di efficacia del provvedimento annullato

> **Dati identificativi**

Comune di CODIGORO (C814) (FE)

Foglio 66 Particella 27

Impianto meccanografico del 19/04/1975

> **Dati di classamento**

Redditi: dominicale Euro 47,92

agrario Euro 30,27

Il reddito dominicale è stato calcolato tenendo conto delle seguenti deduzioni: B19^a F19^b A2^c A19^d

Particella con qualità: **SEMINATIVO** di classe 2

Superficie: **6.170 m²**

VARIAZIONE D'UFFICIO del 08/03/2023 Pratica n. FE0050191 in atti dal 09/05/2025 VERIFICA D'UFFICIO (n. 50191.1/2025)

Annotazioni: Variazione su istanza di parte del 11/04/2025 acquisita agli atti al prot. n. FE0042491 del 2025 Accertamento in autotutela che annulla il precedente prot. n. FE0076202 del 2018, ed avente la medesima data di efficacia del provvedimento annullato

Notifica effettuata con protocollo n. FE0051175 del 14/05/2025

➤ **Intestazione attuale dell'immobile - totale intestati: 1**

➤ **1. SUCCI LEONELLI Leonetto
(CF SCCLTT69L31C814V)**

nato a CODIGORO (FE) il 31/07/1969

Diritto di: Proprieta' per 1000/1000 (deriva dall'atto
1)

1. Atto del 29/09/1992 Pubblico ufficiale CARPANELLI
P. Sede CODIGORO (FE) Repertorio n. 40092 - UR
Sede COMACCHIO (FE) Registrazione n. 1001
registrato in data 12/10/1992 - Voltura n. 3023.1/1992
in atti dal 06/11/1992

Visura telematica

Legenda

- a) B19: Consorzio grande bonificazione ferrarese*
- b) F19: Consorzio grande bonificazione ferrarese*
- c) A2: Consorzio per opere idrauliche di 2a categoria (fra po - po di volano e mare adriatico)*
- d) A19: Consorzio grande bonificazione ferrarese*

Catasto terreni

Visura attuale per immobile

Situazione degli atti informatizzati al **20/02/2026**

**Immobile di catasto terreni****Causali di aggiornamento ed annotazioni****Informazioni riportate negli atti del catasto al 20/02/2026****Dati identificativi:** Comune di **CODIGORO (C814) (FE)**Foglio **66** Particella **55****Classamento:****Redditi:** dominicale **Euro 1.140,49**agrario **Euro 537,88****Il reddito dominicale è stato calcolato tenendo conto delle seguenti deduzioni:** A19^a) A2^b) B19^c) F19^d)Particella con qualità: **RISAIA** di classe **U**Superficie: **74.391 m²****Ultimo atto di aggiornamento:** TABELLA DI VARIAZIONE del 22/12/2009 Pratica n. FE0284584 in atti dal 22/12/2009 TRASMISSIONE DATI AGEA AI SENSI DEL DL 3.10.2006 N.262 (n. 12953.1/2009)**Annotazioni:** VARIAZIONE COLTURALE ESEGUITA AI SENSI DEL DL 3.10.2006 N. 262, CONVERTITO CON MODIFICAZIONI NELLA LEGGE 24.11.2006 N. 286 E SUCCESSIVE MODIFICAZIONI (ANNO 2009) - CLASSAMENTO PER PARIFICAZIONE CON LA QUALITA' 2 - SEMIN IRRIG , CLASSE 01**> Dati identificativi**Comune di **CODIGORO (C814) (FE)**Foglio **66** Particella **55**

VARIAZIONE D'UFFICIO del 27/05/1978 in atti dal 18/06/1981 (n. 9281)

> Dati di classamento**Redditi:** dominicale **Euro 1.140,49**agrario **Euro 537,88****Il reddito dominicale è stato calcolato tenendo conto delle seguenti deduzioni:** A19^a) A2^b) B19^c) F19^d)Particella con qualità: **RISAIA** di classe **U**Superficie: **74.391 m²**

TABELLA DI VARIAZIONE del 22/12/2009 Pratica n. FE0284584 in atti dal 22/12/2009 TRASMISSIONE DATI AGEA AI SENSI DEL DL 3.10.2006 N.262 (n. 12953.1/2009)

Annotazioni: VARIAZIONE COLTURALE ESEGUITA AI SENSI DEL DL 3.10.2006 N. 262, CONVERTITO CON MODIFICAZIONI NELLA LEGGE 24.11.2006 N. 286 E SUCCESSIVE MODIFICAZIONI (ANNO 2009) - CLASSAMENTO PER PARIFICAZIONE CON LA QUALITA' 2 - SEMIN IRRIG , CLASSE 01

➤ **Intestazione attuale dell'immobile - totale intestati: 1**

➤ **1. SUCCI LEONELLI Leonetto
(CF SCCLTT69L31C814V)**

nato a CODIGORO (FE) il 31/07/1969

Diritto di: Proprietà per 1000/1000 (deriva dall'atto
1)

1. Atto del 29/09/1992 Pubblico ufficiale CARPANELLI
P. Sede CODIGORO (FE) Repertorio n. 40092 - UR
Sede COMACCHIO (FE) Registrazione n. 1001
registrato in data 12/10/1992 - Voltura n. 3023.1/1992
in atti dal 06/11/1992

Visura telematica

Legenda

- a) A19: Consorzio grande bonificazione ferrarese*
- b) A2: Consorzio per opere idrauliche di 2a categoria (fra po - po di volano e mare adriatico)*
- c) B19: Consorzio grande bonificazione ferrarese*
- d) F19: Consorzio grande bonificazione ferrarese*

Catasto terreni
Visura attuale per immobile
Situazione degli atti informatizzati al 20/02/2026



Immobile di catasto terreni



Causali di aggiornamento ed annotazioni

Informazioni riportate negli atti del catasto al 20/02/2026

Dati identificativi: Comune di CODIGORO (C814) (FE)

Foglio 66 Particella 73

Classamento:

Redditi: dominicale Euro 405,82

agrario Euro 256,38

Il reddito dominicale è stato calcolato tenendo conto delle seguenti deduzioni: F19^a) A19^b) B19^c) A2^d)

Particella con qualità: **SEMINATIVO** di classe 2

Superficie: **52.254 m²**

Ultimo atto di aggiornamento: VARIAZIONE D'UFFICIO del 08/03/2023 Pratica n. FE0050191 in atti dal 09/05/2025 VERIFICA D'UFFICIO (n. 50191.1/2025)

Annotazioni: Variazione su istanza di parte del 11/04/2025 acquisita agli atti al prot. n. FE0042491 del 2025 Accertamento in autotutela che annulla il precedente prot. n. FE0076207 del 2018, ed avente la medesima data di efficacia del provvedimento annullato

> **Dati identificativi**

Comune di CODIGORO (C814) (FE)

Foglio 66 Particella 73

FRAZIONAMENTO in atti dal 31/05/1991 (n. 144.1/1991)

> **Dati di classamento**

Redditi: dominicale Euro 405,82

agrario Euro 256,38

Il reddito dominicale è stato calcolato tenendo conto delle seguenti deduzioni: F19^a) A19^b) B19^c) A2^d)

Particella con qualità: **SEMINATIVO** di classe 2

Superficie: **52.254 m²**

VARIAZIONE D'UFFICIO del 08/03/2023 Pratica n. FE0050191 in atti dal 09/05/2025 VERIFICA D'UFFICIO (n. 50191.1/2025)

Annotazioni: Variazione su istanza di parte del 11/04/2025 acquisita agli atti al prot. n. FE0042491 del 2025 Accertamento in autotutela che annulla il precedente prot. n. FE0076207 del 2018, ed avente la medesima data di efficacia del provvedimento annullato

Notifica effettuata con protocollo n. FE0051175 del 14/05/2025

➤ **Intestazione attuale dell'immobile - totale intestati: 1**

➤ **1. SUCCI LEONELLI Leonetto
(CF SCCLTT69L31C814V)**

nato a CODIGORO (FE) il 31/07/1969

Diritto di: Proprietà per 1000/1000 (deriva dall'atto
1)

1. Atto del 29/09/1992 Pubblico ufficiale CARPANELLI
P. Sede CODIGORO (FE) Repertorio n. 40092 - UR
Sede COMACCHIO (FE) Registrazione n. 1001
registrato in data 12/10/1992 - Voltura n. 3023.1/1992
in atti dal 06/11/1992

Visura telematica

Legenda

a) F19: Consorzio grande bonificazione ferrarese

b) A19: Consorzio grande bonificazione ferrarese

c) B19: Consorzio grande bonificazione ferrarese

d) A2: Consorzio per opere idrauliche di 2a categoria (fra po - po di volano e mare adriatico)

Catasto terreni
Visura attuale per immobile
Situazione degli atti informatizzati al 30/01/2026



Immobile di catasto terreni



Causali di aggiornamento ed annotazioni

Informazioni riportate negli atti del catasto al 30/01/2026

Dati identificativi: Comune di CODIGORO (C814) (FE)

Foglio 67 Particella 3

Classamento:

Redditi: dominicale Euro 272,45

agrario Euro 237,77

Il reddito dominicale è stato calcolato tenendo conto delle seguenti deduzioni: A2^a) A19^b) F19^c) B19^d)

Particella con qualità: **SEMINATIVO** di classe 3

Superficie: **51.155 m²**

Ultimo atto di aggiornamento: VARIAZIONE D'UFFICIO del 06/03/2023 Pratica n. FE0039605 in atti dal 07/04/2025 VERIFICA D'UFFICIO (n. 39605.1/2025)

Annotazioni: Variazione su istanza di parte del 06/03/2025 acquisita agli atti al prot. n. FE0023177 del 2025 Accertamento in autotutela che annulla il precedente prot. n. FE0076212 del 2018, ed avente la medesima data di efficacia del provvedimento annullato

> **Dati identificativi**

Comune di CODIGORO (C814) (FE)

Foglio 67 Particella 3

Impianto meccanografico del 19/04/1975

> **Dati di classamento**

Redditi: dominicale Euro 272,45

agrario Euro 237,77

Il reddito dominicale è stato calcolato tenendo conto delle seguenti deduzioni: A2^a) A19^b) F19^c) B19^d)

Particella con qualità: **SEMINATIVO** di classe 3

Superficie: **51.155 m²**

VARIAZIONE D'UFFICIO del 06/03/2023 Pratica n. FE0039605 in atti dal 07/04/2025 VERIFICA D'UFFICIO (n. 39605.1/2025)

Annotazioni: Variazione su istanza di parte del 06/03/2025 acquisita agli atti al prot. n. FE0023177 del 2025 Accertamento in autotutela che annulla il precedente prot. n. FE0076212 del 2018, ed avente la medesima data di efficacia del provvedimento annullato

Notifica effettuata con protocollo n. FE0041884 del 10/04/2025

> Intestazione attuale dell'immobile - totale intestati: 1

> 1. BRANCALEONI Mauro
(CF BRNMRA57C09C814E)

nato a CODIGORO (FE) il 09/03/1957

Diritto di: Proprieta' per 1/1 Regime: bene
personale (deriva dall'atto 1)

1. Atto del 01/12/2022 Pubblico ufficiale BOLOGNESI
CLAUDIO Sede CODIGORO (FE) Repertorio n. 4661 -
DIVISIONE Nota presentata con Modello Unico n.
18428.2/2022 Reparto PI di FERRARA in atti dal
24/12/2022

Visura telematica

Legenda

- a) A2: Consorzio per opere idrauliche di 2a categoria (fra po - po di volano e mare adriatico)
- b) A19: Consorzio grande bonificazione ferrarese
- c) F19: Consorzio grande bonificazione ferrarese
- d) B19: Consorzio grande bonificazione ferrarese

Catasto terreni
Visura attuale per immobile
Situazione degli atti informatizzati al **04/03/2026**



Immobile di catasto terreni



Causali di aggiornamento ed annotazioni

Informazioni riportate negli atti del catasto al 04/03/2026

Dati identificativi: Comune di **CODIGORO (C814) (FE)**

Foglio **67** Particella **6**

Classamento:

Redditi: dominicale **Euro 170,57**

agrario **Euro 109,95**

Il reddito dominicale è stato calcolato tenendo conto delle seguenti deduzioni: A19^a A2^b E19^c B19^d

Particella con qualità: **SEMINATIVO** di classe **2**

Superficie: **22.410 m²**

Ultimo atto di aggiornamento: VARIAZIONE D'UFFICIO del 06/03/2023 Pratica n. FE0039605 in atti dal 07/04/2025 VERIFICA D'UFFICIO (n. 39605.1/2025)

Annotazioni: Variazione su istanza di parte del 06/03/2025 acquisita agli atti al prot. n. FE0023177 del 2025 Accertamento in autotutela che annulla il precedente prot. n. FE0076213 del 2018, ed avente la medesima data di efficacia del provvedimento annullato

> Dati identificativi

Comune di **CODIGORO (C814) (FE)**

Foglio **67** Particella **6**

Impianto meccanografico del 19/04/1975

> Dati di classamento

Redditi: dominicale **Euro 170,57**

agrario **Euro 109,95**

Il reddito dominicale è stato calcolato tenendo conto delle seguenti deduzioni: A19^a A2^b E19^c B19^d

Particella con qualità: **SEMINATIVO** di classe **2**

Superficie: **22.410 m²**

VARIAZIONE D'UFFICIO del 06/03/2023 Pratica n. FE0039605 in atti dal 07/04/2025 VERIFICA D'UFFICIO (n. 39605.1/2025)

Annotazioni: Variazione su istanza di parte del 06/03/2025 acquisita agli atti al prot. n. FE0023177 del 2025 Accertamento in autotutela che annulla il precedente prot. n. FE0076213 del 2018, ed avente la medesima data di efficacia del provvedimento annullato

Notifica effettuata con protocollo n. FE0041884 del 10/04/2025

› **Intestazione attuale dell'immobile - totale intestati: 1**

› **1. BRANCALEONI Mauro**
(CF BRNMRA57C09C814E)

nato a CODIGORO (FE) il 09/03/1957

Diritto di: Proprieta' per 1/1 Regime: bene
personale (deriva dall'atto 1)

1. Atto del 01/12/2022 Pubblico ufficiale BOLOGNESI
CLAUDIO Sede CODIGORO (FE) Repertorio n. 4661 -
DIVISIONE Nota presentata con Modello Unico n.
18428.2/2022 Reparto PI di FERRARA in atti dal
24/12/2022

Visura telematica

Legenda

- a) A19: Consorzio grande bonificazione ferrarese*
- b) A2: Consorzio per opere idrauliche di 2a categoria (fra po - po di volano e mare adriatico)*
- c) E19: Consorzio grande bonificazione ferrarese*
- d) B19: Consorzio grande bonificazione ferrarese*

Catasto terreni
Visura attuale per immobile
Situazione degli atti informatizzati al 30/01/2026



Immobile di catasto terreni



Causali di aggiornamento ed annotazioni

Informazioni riportate negli atti del catasto al 30/01/2026

Dati identificativi: Comune di CODIGORO (C814) (FE)

Foglio 67 Particella 7

Classamento:

Particella divisa in 2 porzioni

Totali particella:

Redditi: dominicale Euro 103,16

agrario Euro 66,44

Superficie: 13.530 m²

Il reddito dominicale è stato calcolato tenendo conto delle eventuali deduzioni indicate in tabella

Porzione	AA	AB
Reddito dominicale	Euro 102,80	Euro 0,36
Reddito agrario	Euro 66,27	Euro 0,17
Deduzioni	A2 ^a) E19 ^b) A19 ^c) B19 ^d)	E19 ^b) A19 ^c) A2 ^a) B19 ^d)
Superficie m ²	13.506	24
Qualità	SEMINATIVO	RISAIA
Classe	2	U

Ultimo atto di aggiornamento: TABELLA DI VARIAZIONE del 02/10/2023 Pratica n. FE0097867 in atti dal 01/12/2023 TRASMISSIONE DATI AGEA AI SENSI DEL DL 3.10.2006 N. 262 (n. 97867.1/2023)

Annotazioni: porzione AB: classamento per parificazione con la qualità 2 - SEMIN IRRIG, classe 01 - Variazione colturale eseguita ai sensi del DI 3.10.2006 n. 262, convertito con modificazioni nella legge 24.11.2006 n. 286 e successive modificazioni (anno 2023) - Eseguita a seguito di dichiarazione resa il 02/10/2023 all'Organismo Pagatore AGREA con la domanda 5583115 (Scheda validazione/fascicolo prot. n. PG/2023/720861)

> Dati identificativi

Comune di **CODIGORO (C814) (FE)**
Foglio **67** Particella **7**

Impianto meccanografico del 19/04/1975

> Dati di classamento

Particella divisa in **2** porzioni
Totali particella:
Redditi: dominicale **Euro 103,16**
 agrario **Euro 66,44**

Superficie: **13.530 m²**

Il reddito dominicale è stato calcolato tenendo conto delle eventuali deduzioni indicate in tabella

Porzione	AA	AB
Reddito dominicale	Euro 102,80	Euro 0,36
Reddito agrario	Euro 66,27	Euro 0,17
Deduzioni	A2 ^a) E19 ^b) A19 ^c) B19 ^d)	E19 ^b) A19 ^c) A2 ^a) B19 ^d)
Superficie m ²	13.506	24
Qualità	SEMINATIVO	RISAIA
Classe	2	U

TABELLA DI VARIAZIONE del 02/10/2023 Pratica n. FE0097867 in atti dal 01/12/2023 TRASMISSIONE DATI AGEA AI SENSI DEL DL 3.10.2006 N. 262 (n. 97867.1/2023)

Annotazioni: porzione AB: classamento per parificazione con la qualità 2 - SEMIN IRRIG, classe 01 - Variazione colturale eseguita ai sensi del DL 3.10.2006 n. 262, convertito con modificazioni nella legge 24.11.2006 n. 286 e successive modificazioni (anno 2023) - Eseguita a seguito di dichiarazione resa il 02/10/2023 all'Organismo Pagatore AGREA con la domanda 5583115 (Scheda validazione/fascicolo prot. n. PG/2023/720861)

➤ **Intestazione attuale dell'immobile - totale intestati: 2**

➤ **1. BRANCALEONI Mauro**
(CF BRNMRA57C09C814E)

nato a CODIGORO (FE) il 09/03/1957

Diritto di: Proprieta' per 1/2 in regime di comunione
dei beni con ONGARO FRANCA (deriva dall'atto 1)

1. Atto del 28/10/2006 Pubblico ufficiale CARPANELLI
PIETRO Sede CODIGORO (FE) Repertorio n. 61260 -
DIVISIONE Nota presentata con Modello Unico n.
19187.1/2006 Reparto PI di FERRARA in atti dal
15/11/2006

➤ **2. ONGARO Franca**
(CF NGRFNC58M62C814M)

nata a CODIGORO (FE) il 22/08/1958

Diritto di: Proprieta' per 1/2 in regime di comunione
dei beni con BRANCALEONI MAURO (deriva
dall'atto 1)

Visura telematica

Legenda

- a) A2: Consorzio per opere idrauliche di 2a categoria (fra po - po di volano e mare adriatico)*
- b) E19: Consorzio grande bonificazione ferrarese*
- c) A19: Consorzio grande bonificazione ferrarese*
- d) B19: Consorzio grande bonificazione ferrarese*

Catasto terreni
Visura attuale per immobile
Situazione degli atti informatizzati al 24/02/2026



Immobile di catasto terreni



Causali di aggiornamento ed annotazioni

Informazioni riportate negli atti del catasto al 24/02/2026

Dati identificativi: Comune di CODIGORO (C814) (FE)

Foglio 80 Particella 74

Classamento:

Redditi: dominicale Euro 0,53

agrario Euro 0,25

Il reddito dominicale è stato calcolato tenendo
conto delle seguenti deduzioni: A19^a E19^b A2^c
B19^d

Particella con qualità: SEMIN IRRIG di classe 1

Superficie: 35 m²

Ultimo atto di aggiornamento: TABELLA DI VARIAZIONE del 19/12/2005 Pratica n. FE0111385 in atti dal
19/12/2005 VARIAZIONE DI QUALITA' (n. 6975.1/2005)

Annotazioni: VARIAZIONE DI QUALITA' SU DICHIARAZIONE DI PARTE

> **Dati identificativi**

Comune di CODIGORO (C814) (FE)

Foglio 80 Particella 74

Impianto meccanografico del 19/04/1975

> **Dati di classamento**

Redditi: dominicale Euro 0,53

agrario Euro 0,25

Il reddito dominicale è stato calcolato tenendo
conto delle seguenti deduzioni: A19^a E19^b A2^c
B19^d

Particella con qualità: SEMIN IRRIG di classe 1

Superficie: 35 m²

TABELLA DI VARIAZIONE del 19/12/2005 Pratica n.
FE0111385 in atti dal 19/12/2005 VARIAZIONE DI
QUALITA' (n. 6975.1/2005)

Annotazioni: VARIAZIONE DI QUALITA' SU
DICHIARAZIONE DI PARTE

Notifica in corso con protocollo n. FE0112276 del
21/12/2005

➤ **Intestazione attuale dell'immobile - totale intestati: 4**

➤ **1. INTERSTAZIONE PARZIALE**

Diritto di: (deriva dall'atto 1)

1. Atto del 20/03/2018 Pubblico ufficiale PORFIRI Sede CESENA (FC) Repertorio n. 10771 - UU Sede BAGNO DI ROMAGNA (FC) Registrazione n. 2528 registrato in data 05/04/2018 - CESSIONE QUOTA Voltura n. 2355.1/2018 - Pratica n. FE0023959 in atti dal 27/04/2018

➤ **2. SOCIETA' AGRICOLA FIORIN DI LIONELLO & C. S.S. (CF 01188980393)**

Diritto di: Proprieta' per 9/63 (deriva dall'atto 1)

➤ **3. ZERBINI Gianni (CF ZRBGNN60P16C814O)**

nato a CODIGORO (FE) il 16/09/1960

Diritto di: Proprieta' per 2/14 (deriva dall'atto 1)

➤ **4. AGRICOLA LAMBERTA S.A.S. DI SOCIETA' AGRICOLA SANTAMARIA S.R.L. & C. (CF 00967850389)**

sede in CESENA (FC)

Diritto di: Proprieta' per 1/7 (deriva dall'atto 2)

2. Atto del 24/05/2022 Pubblico ufficiale MALTONI MARCO Sede FORLI' (FC) Repertorio n. 41351 - MUTAMENTO DI DENOMINAZIONE O RAGIONE SOCIALE Nota presentata con Modello Unico n. 8662.2/2022 Reparto PI di FERRARA in atti dal 16/06/2022

Visura telematica

Legenda

- a) A19: Consorzio grande bonificazione ferrarese
- b) E19: Consorzio grande bonificazione ferrarese
- c) A2: Consorzio per opere idrauliche di 2a categoria (fra po - po di volano e mare adriatico)
- d) B19: Consorzio grande bonificazione ferrarese

Catasto terreni
Visura attuale per immobile
Situazione degli atti informatizzati al 30/01/2026



Immobile di catasto terreni



Causali di aggiornamento ed annotazioni

Informazioni riportate negli atti del catasto al 30/01/2026

Dati identificativi: Comune di CODIGORO (C814) (FE)

Foglio 67 Particella 10

Classamento:

Redditi: dominicale Euro 37,68

agrario Euro 24,29

Il reddito dominicale è stato calcolato tenendo conto delle seguenti deduzioni: A2^a) B19^b) A19^c) E19^d)

Particella con qualità: **SEMINATIVO** di classe 2

Superficie: **4.950 m²**

Ultimo atto di aggiornamento: TABELLA DI VARIAZIONE del 09/07/2021 Pratica n. FE0081290 in atti dal 14/12/2021 TRASMISSIONE DATI AGEA AI SENSI DEL DL 3.10.2006 N. 262 (n. 81290.1/2021)

Annotazioni: Variazione culturale eseguita ai sensi del DI 3.10.2006 n. 262, convertito con modificazioni nella legge 24.11.2006 n. 286 e successive modificazioni (anno 2021) - Eseguita a seguito di dichiarazione resa il 09/07/2021 all'Organismo Pagatore AGREA con la domanda 4293687 (Scheda validazione/fascicolo prot. n. PG/2021/642530)

> **Dati identificativi**

Comune di CODIGORO (C814) (FE)

Foglio 67 Particella 10

Impianto meccanografico del 19/04/1975

> **Dati di classamento**

Redditi: dominicale Euro 37,68

agrario Euro 24,29

Il reddito dominicale è stato calcolato tenendo conto delle seguenti deduzioni: A2^a) B19^b) A19^c) E19^d)

Particella con qualità: **SEMINATIVO** di classe 2

Superficie: **4.950 m²**

TABELLA DI VARIAZIONE del 09/07/2021 Pratica n. FE0081290 in atti dal 14/12/2021 TRASMISSIONE DATI AGEA AI SENSI DEL DL 3.10.2006 N. 262 (n. 81290.1/2021)

Annotazioni: Variazione culturale eseguita ai sensi del DI 3.10.2006 n. 262, convertito con modificazioni nella legge 24.11.2006 n. 286 e successive modificazioni (anno 2021) - Eseguita a seguito di dichiarazione resa il 09/07/2021 all'Organismo Pagatore AGREA con la domanda 4293687 (Scheda validazione/fascicolo prot. n. PG/2021/642530)

➤ **Intestazione attuale dell'immobile - totale intestati: 2**

➤ **1. BRANCALEONI Mauro**
(CF BRNMRA57C09C814E)

nato a CODIGORO (FE) il 09/03/1957

Diritto di: Proprieta' per 1/2 in regime di comunione
dei beni con ONGARO FRANCA (deriva dall'atto 1)

1. Atto del 28/10/2006 Pubblico ufficiale CARPANELLI
PIETRO Sede CODIGORO (FE) Repertorio n. 61260 -
DIVISIONE Nota presentata con Modello Unico n.
19187.1/2006 Reparto PI di FERRARA in atti dal
15/11/2006

➤ **2. ONGARO Franca**
(CF NGRFNC58M62C814M)

nata a CODIGORO (FE) il 22/08/1958

Diritto di: Proprieta' per 1/2 in regime di comunione
dei beni con BRANCALEONI MAURO (deriva
dall'atto 1)

Visura telematica

Legenda

- a) A2: Consorzio per opere idrauliche di 2a categoria (fra po - po di volano e mare adriatico)*
- b) B19: Consorzio grande bonificazione ferrarese*
- c) A19: Consorzio grande bonificazione ferrarese*
- d) E19: Consorzio grande bonificazione ferrarese*

Catasto fabbricati
Visura attuale per immobile
Situazione degli atti informatizzati al **05/03/2026**



Immobile di catasto fabbricati



Causali di aggiornamento ed annotazioni

Informazioni riportate negli atti del catasto al 05/03/2026

Dati identificativi: Comune di **CODIGORO (C814) (FE)**

Foglio **67** Particella **35** Subalterno **4**

Classamento:

Rendita: **Euro 616,00**

Categoria **D/10^a**

Indirizzo: LOCALITA' I MAGGIO n. SNC Piano T-1

Ultimo atto di aggiornamento: VARIAZIONE NEL CLASSAMENTO del 07/11/2018 Pratica n. FE0062487 in atti dal 07/11/2018 VARIAZIONE DI CLASSAMENTO (n. 15353.1/2018)

Annotazioni: Classamento e rendita rettificati (D.M. 701/94)

> Dati identificativi

Comune di **CODIGORO (C814) (FE)**

Foglio **67** Particella **35** Subalterno **4**

VARIAZIONE DELLA DESTINAZIONE del 23/11/2017
Pratica n. FE0074580 in atti dal 27/11/2017
ABITAZIONE-FABB.TO STRUMENTALE (n. 15027.1/2017)

Particelle corrispondenti al catasto terreni

Comune di **CODIGORO (C814) (FE)**

Foglio **67** Particella **35**

> Indirizzo

LOCALITA' I MAGGIO n. SNC Piano T-1

VARIAZIONE DELLA DESTINAZIONE del 23/11/2017
Pratica n. FE0074580 in atti dal 27/11/2017
ABITAZIONE-FABB.TO STRUMENTALE (n. 15027.1/2017)

> **Dati di classamento**

Rendita: **Euro 616,00**
Categoria **D/10^a**

VARIAZIONE NEL CLASSAMENTO del 07/11/2018
Pratica n. FE0062487 in atti dal 07/11/2018
VARIAZIONE DI CLASSAMENTO (n. 15353.1/2018)

Annotazioni: Classamento e rendita rettificati (D.M. 701/94)

Notifica effettuata con protocollo n. FE0063231 del 09/11/2018

> **Intestazione attuale dell'immobile - totale intestati: 1**

> **1. ZANELLATI Diego**
(CF ZNLDGI72T27C814T)
nato a CODIGORO (FE) il 27/12/1972
Diritto di: Proprieta' per 1/1 (deriva dall'atto 1)

1. Atto del 20/06/2011 Pubblico ufficiale ALBERTI CARLO ALBERTO Sede MIGLIARINO (FE) Repertorio n. 118456 - COMPRAVENDITA Nota presentata con Modello Unico n. 7103.1/2011 Reparto PI di FERRARA in atti dal 23/06/2011

Nel documento sono indicati gli identificativi catastali dell'immobile originario dell'attuale

CODIGORO (C814) (FE)
Foglio **67** Particella **35** Subalterno **1**

Visura telematica

Legenda

a) D/10: Fabbricati per funzioni produttive connesse alle attivita' agricole

Catasto terreni

Visura attuale per immobile

Situazione degli atti informatizzati al **30/01/2026**

**Immobile di catasto terreni****Causali di aggiornamento ed annotazioni****Informazioni riportate negli atti del catasto al 30/01/2026****Dati identificativi:** Comune di **CODIGORO (C814) (FE)**Foglio **67** Particella **39****Classamento:**Particella divisa in **2** porzioni

Totali particella:

Redditi: dominicale **Euro 1.940,22**agrario **Euro 915,05**Superficie: **126.555 m²****Il reddito dominicale è stato calcolato tenendo conto delle eventuali deduzioni indicate in tabella**

Porzione	AA	AB
Reddito dominicale	Euro 161,82	Euro 1.778,40
Reddito agrario	Euro 76,32	Euro 838,73
Deduzioni	B19 ^a) A19 ^b) F19 ^c) A2 ^d)	A19 ^b) B19 ^a) A2 ^d) F19 ^c)
Superficie m ²	10.555	116.000
Qualità	SEMIN IRRIG	RISAIA
Classe	1	U

Ultimo atto di aggiornamento: TABELLA DI VARIAZIONE del 22/12/2009 Pratica n. FE0284591 in atti dal 22/12/2009 TRASMISSIONE DATI AGEA AI SENSI DEL DL 3.10.2006 N.262 (n. 12960.1/2009)**Annotazioni:** VARIAZIONE CULTURALE ESEGUITA AI SENSI DEL DL 3.10.2006 N. 262, CONVERTITO CON MODIFICAZIONI NELLA LEGGE 24.11.2006 N. 286 E SUCCESSIVE MODIFICAZIONI (ANNO 2009)
PORZIONE AB: CLASSAMENTO PER PARIFICAZIONE CON LA QUALITA' 2 - SEMIN IRRIG , CLASSE 01

> Dati identificativi

Comune di **CODIGORO (C814) (FE)**
Foglio **67** Particella **39**

Impianto meccanografico del 19/04/1975

> Dati di classamento

Particella divisa in **2** porzioni

Totali particella:

Redditi: dominicale **Euro 1.940,22**

agrario **Euro 915,05**

Superficie: **126.555 m²**

Il reddito dominicale è stato calcolato tenendo conto delle eventuali deduzioni indicate in tabella

Porzione	AA	AB
Reddito dominicale	Euro 161,82	Euro 1.778,40
Reddito agrario	Euro 76,32	Euro 838,73
Deduzioni	B19 ^a) A19 ^b) F19 ^c) A2 ^d)	A19 ^b) B19 ^a) A2 ^d) F19 ^c)
Superficie m ²	10.555	116.000
Qualità	SEMIN IRRIG	RISAIA
Classe	1	U

TABELLA DI VARIAZIONE del 22/12/2009 Pratica n. FE0284591 in atti dal 22/12/2009 TRASMISSIONE DATI AGEA AI SENSI DEL DL 3.10.2006 N.262 (n. 12960.1/2009)

Annotazioni: VARIAZIONE CULTURALE ESEGUITA AI SENSI DEL DL 3.10.2006 N. 262, CONVERTITO CON MODIFICAZIONI NELLA LEGGE 24.11.2006 N. 286 E SUCCESSIVE MODIFICAZIONI (ANNO 2009) PORZIONE AB: CLASSAMENTO PER PARIFICAZIONE CON LA QUALITA' 2 - SEMIN IRRIG , CLASSE 01

> Intestazione attuale dell'immobile - totale intestati: 1

> 1. ZANELLATI Diego (CF ZNL DGI72T27C814T)

nato a CODIGORO (FE) il 27/12/1972

Diritto di: Proprietà per 1/1 (deriva dall'atto 1)

1. Atto del 20/06/2011 Pubblico ufficiale ALBERTI CARLO ALBERTO Sede MIGLIARINO (FE) Repertorio n. 118456 - COMPRAVENDITA Nota presentata con Modello Unico n. 7103.1/2011 Reparto PI di FERRARA in atti dal 23/06/2011

Direzione Provinciale di Ferrara
Ufficio Provinciale - Territorio
Servizi Catastali

Data: **30/01/2026**
Ora: **14:51:59**
Numero Pratica: **T212557/2026**
Pag: **3 - Fine**

Legenda

- a) B19: Consorzio grande bonificazione ferrarese*
- b) A19: Consorzio grande bonificazione ferrarese*
- c) F19: Consorzio grande bonificazione ferrarese*
- d) A2: Consorzio per opere idrauliche di 2a categoria (fra po - po di volano e mare adriatico)*

Catasto terreni
Visura attuale per immobile
Situazione degli atti informatizzati al 30/01/2026



Immobile di catasto terreni



Causali di aggiornamento ed annotazioni

Informazioni riportate negli atti del catasto al 30/01/2026

Dati identificativi: Comune di CODIGORO (C814) (FE)

Foglio 67 Particella 80

Classamento:

Redditi: dominicale Euro 36,23 Lire 70.151

agrario Euro 23,35 Lire 45.220

Il reddito dominicale è stato calcolato tenendo
conto delle seguenti deduzioni: E19^a A2^b A19^c
B19^d

Particella con qualità: SEMINATIVO di classe 2

Superficie: 4.760 m²

Ultimo atto di aggiornamento: Impianto meccanografico del 19/04/1975

> **Dati identificativi**

Comune di CODIGORO (C814) (FE)

Foglio 67 Particella 80

Partita: 4544

Impianto meccanografico del 19/04/1975

> **Dati di classamento**

Redditi: dominicale Euro 36,23 Lire 70.151

agrario Euro 23,35 Lire 45.220

Il reddito dominicale è stato calcolato tenendo
conto delle seguenti deduzioni: E19^a A2^b A19^c
B19^d

Particella con qualità: SEMINATIVO di classe 2

Superficie: 4.760 m²

Impianto meccanografico del 19/04/1975

› **Intestazione attuale dell'immobile - totale intestati: 2**

› **1. BRANCALEONI Mauro**
(CF BRNMRA57C09C814E)

nato a CODIGORO (FE) il 09/03/1957

Diritto di: Proprieta' per 1/2 in regime di comunione
dei beni con ONGARO FRANCA (deriva dall'atto 1)

1. Atto del 28/10/2006 Pubblico ufficiale CARPANELLI
PIETRO Sede CODIGORO (FE) Repertorio n. 61260 -
DIVISIONE Nota presentata con Modello Unico n.
19187.1/2006 Reparto PI di FERRARA in atti dal
15/11/2006

› **2. ONGARO Franca**
(CF NGRFNC58M62C814M)

nata a CODIGORO (FE) il 22/08/1958

Diritto di: Proprieta' per 1/2 in regime di comunione
dei beni con BRANCALEONI MAURO (deriva
dall'atto 1)

Visura telematica

Legenda

- a) E19: Consorzio grande bonificazione ferrarese*
- b) A2: Consorzio per opere idrauliche di 2a categoria (fra po - po di volano e mare adriatico)*
- c) A19: Consorzio grande bonificazione ferrarese*
- d) B19: Consorzio grande bonificazione ferrarese*

Catasto terreni
Visura attuale per immobile
Situazione degli atti informatizzati al 29/01/2026



Immobile di catasto terreni



Causali di aggiornamento ed annotazioni

Informazioni riportate negli atti del catasto al 29/01/2026

Dati identificativi: Comune di CODIGORO (C814) (FE)

Foglio 67 Particella 97

Classamento:

Redditi: dominicale Euro 89,39 Lire 173.082

agrario Euro 56,47 Lire 109.345

Il reddito dominicale è stato calcolato tenendo
conto delle seguenti deduzioni: B19^a A2^b F19^c
A19^d

Particella con qualità: SEMINATIVO di classe 2

Superficie: 11.510 m²

Ultimo atto di aggiornamento: FRAZIONAMENTO in atti dal 23/03/1991 (n. 198.21/1990)

Annotazioni: DERIVA DAL NUM 4 DEL FOG 67

> **Dati identificativi**

Comune di CODIGORO (C814) (FE)

Foglio 67 Particella 97

Partita: 9462

FRAZIONAMENTO in atti dal 23/03/1991 (n.
198.21/1990)

Annotazioni: DERIVA DAL NUM 4 DEL FOG 67

> **Dati di classamento**

Redditi: dominicale Euro 89,39 Lire 173.082

agrario Euro 56,47 Lire 109.345

Il reddito dominicale è stato calcolato tenendo
conto delle seguenti deduzioni: B19^a A2^b F19^c
A19^d

Particella con qualità: SEMINATIVO di classe 2

Superficie: 11.510 m²

FRAZIONAMENTO in atti dal 23/03/1991 (n.
198.21/1990)

Annotazioni: DERIVA DAL NUM 4 DEL FOG 67

> Intestazione attuale dell'immobile - totale intestati: 1

> 1. ZANELLATI Diego
(CF ZNLDGI72T27C814T)

nato a CODIGORO (FE) il 27/12/1972
Diritto di: Proprieta' per 1/1 (deriva dall'atto 1)

1. Atto del 20/06/2011 Pubblico ufficiale ALBERTI
CARLO ALBERTO Sede MIGLIARINO (FE) Repertorio
n. 118456 - COMPRAVENDITA Nota presentata con
Modello Unico n. 7103.1/2011 Reparto PI di FERRARA
in atti dal 23/06/2011

Visura telematica

Legenda

- a) B19: Consorzio grande bonificazione ferrarese
- b) A2: Consorzio per opere idrauliche di 2a categoria (fra po - po di volano e mare adriatico)
- c) F19: Consorzio grande bonificazione ferrarese
- d) A19: Consorzio grande bonificazione ferrarese

Catasto terreni
Visura attuale per immobile
Situazione degli atti informatizzati al **30/01/2026**



Immobile di catasto terreni



Causali di aggiornamento ed annotazioni

Informazioni riportate negli atti del catasto al 30/01/2026

Dati identificativi: Comune di **CODIGORO (C814) (FE)**

Foglio **67** Particella **98**

Classamento:

Redditi: dominicale **Euro 19,69 Lire 38.120**

agrario **Euro 12,44 Lire 24.083**

Il reddito dominicale è stato calcolato tenendo conto delle seguenti deduzioni: A19^a) B19^b) A2^c) F19^d)

Particella con qualità: **SEMINATIVO** di classe **2**

Superficie: **2.535 m²**

Ultimo atto di aggiornamento: ISTRUMENTO (ATTO PUBBLICO) del 19/10/1990 in atti dal 08/04/1991 (n. 3084.1/1990)

> Dati identificativi

Comune di **CODIGORO (C814) (FE)**

Foglio **67** Particella **98**

Partita: **14512**

FRAZIONAMENTO in atti dal 23/03/1991 (n. 198.21/1990)

> Dati di classamento

Redditi: dominicale **Euro 19,69 Lire 38.120**

agrario **Euro 12,44 Lire 24.083**

Il reddito dominicale è stato calcolato tenendo conto delle seguenti deduzioni: A19^a) B19^b) A2^c) F19^d)

Particella con qualità: **SEMINATIVO** di classe **2**

Superficie: **2.535 m²**

FRAZIONAMENTO in atti dal 23/03/1991 (n. 198.21/1990)

> Altre variazioni

ISTRUMENTO (ATTO PUBBLICO) del 19/10/1990 in
atti dal 08/04/1991 (n. 3084.1/1990)

> Intestazione attuale dell'immobile - totale intestati: 1

> 1. DEMANIO DELLO STATO OPERE DI
BONIFICA
(CF 80193210582)

Diritto di: Proprieta' per 1000/1000 (deriva dall'atto
1)

1. Atto del 19/10/1990 Pubblico ufficiale BISSI M Sede
FERRARA (FE) Repertorio n. 30153 - UR Sede
FERRARA (FE) Registrazione n. 3974 registrato in data
08/11/1990 - Voltura n. 3084.1/1990 in atti dal
08/04/1991

Visura telematica

Legenda

- a) A19: Consorzio grande bonificazione ferrarese
- b) B19: Consorzio grande bonificazione ferrarese
- c) A2: Consorzio per opere idrauliche di 2a categoria (fra po - po di volano e mare adriatico)
- d) F19: Consorzio grande bonificazione ferrarese

Catasto terreni
Visura attuale per immobile
Situazione degli atti informatizzati al **04/03/2026**



Immobile di catasto terreni



Causali di aggiornamento ed annotazioni

Informazioni riportate negli atti del catasto al 04/03/2026

Dati identificativi: Comune di **CODIGORO (C814) (FE)**

Foglio **67** Particella **110**

Classamento:

Particella con destinazione: **REL ACQ ES**

Superficie: **2.220 m²**

Ultimo atto di aggiornamento: VARIAZIONE GEOMETRICA del 16/06/1998 in atti dal 16/06/1998 (n. 2162.1/1998)

> Dati identificativi

Comune di **CODIGORO (C814) (FE)**

Foglio **67** Particella **110**

Partita: **2887**

VARIAZIONE GEOMETRICA del 16/06/1998 in atti dal 16/06/1998 (n. 2162.1/1998)

> Dati di classamento

Particella con destinazione: **REL ACQ ES**

Superficie: **2.220 m²**

VARIAZIONE GEOMETRICA del 16/06/1998 in atti dal 16/06/1998 (n. 2162.1/1998)

> Intestazione attuale dell'immobile - totale intestati: 1

> 1. DEMANIO PUBBLICO DELLO STATO PER LE OPERE DI BONIFICA

Diritto di: Proprieta' per 1000/1000 (deriva dall'atto 1)

1. VARIAZIONE GEOMETRICA del 16/06/1998 in atti dal 16/06/1998 (n. 2162.1/1998)

Catasto terreni
Visura attuale per immobile
Situazione degli atti informatizzati al 30/01/2026



Immobile di catasto terreni



Causali di aggiornamento ed annotazioni

Informazioni riportate negli atti del catasto al 30/01/2026

Dati identificativi: Comune di CODIGORO (C814) (FE)

Foglio 67 Particella 122

Classamento:

Redditi: dominicale Euro 135,41

agrario Euro 93,92

Il reddito dominicale è stato calcolato tenendo conto delle seguenti deduzioni: C33^{a)} B19^{b)} M19^{c)} A2^{d)} A19^{e)}

Particella con qualità: **SEMINATIVO** di classe 1

Superficie: **18.185 m²**

Ultimo atto di aggiornamento: VARIAZIONE D'UFFICIO del 07/01/2026 Pratica n. FE0000722 in atti dal 07/01/2026 VERIFICA D'UFFICIO (n. 722.1/2026)

Annotazioni: Variazione su istanza di parte del 07/01/2026 acquisita agli atti al prot. n. FE0000517 del 2026 Accertamento in autotutela che annulla il precedente prot. n. FE0076221 del 2018, ed avente la medesima data di efficacia del provvedimento annullato

> **Dati identificativi**

Comune di CODIGORO (C814) (FE)

Foglio 67 Particella 122

FRAZIONAMENTO del 15/05/2006 Pratica n. FE0021826 in atti dal 15/05/2006 (n. 21826.1/2006)

> **Dati di classamento**

Redditi: dominicale Euro 135,41

agrario Euro 93,92

Il reddito dominicale è stato calcolato tenendo conto delle seguenti deduzioni: C33^{a)} B19^{b)} M19^{c)} A2^{d)} A19^{e)}

Particella con qualità: **SEMINATIVO** di classe 1

Superficie: **18.185 m²**

VARIAZIONE D'UFFICIO del 07/01/2026 Pratica n. FE0000722 in atti dal 07/01/2026 VERIFICA D'UFFICIO (n. 722.1/2026)

Annotazioni: Variazione su istanza di parte del 07/01/2026 acquisita agli atti al prot. n. FE0000517 del 2026 Accertamento in autotutela che annulla il precedente prot. n. FE0076221 del 2018, ed avente la medesima data di efficacia del provvedimento annullato

Notifica effettuata con protocollo n. FE0000886 del 08/01/2026

> Intestazione attuale dell'immobile - totale intestati: 1

> 1. BRANCALEONI Davide
(CF BRNDVD60L29C814W)
nato a CODIGORO (FE) il 29/07/1960
Diritto di: Proprieta' per 1/1 Regime: bene
personale (deriva dall'atto 1)

1. Atto del 28/10/2006 Pubblico ufficiale CARPANELLI
PIETRO Sede CODIGORO (FE) Repertorio n. 61260 -
DIVISIONE Nota presentata con Modello Unico n.
19187.2/2006 Reparto PI di FERRARA in atti dal
15/11/2006

Visura telematica

Legenda

- a) C33: Consorzio grande bonificazione ferrarese (fitto d'acqua)
- b) B19: Consorzio grande bonificazione ferrarese
- c) M19: Consorzio grande bonificazione ferrarese
- d) A2: Consorzio per opere idrauliche di 2a categoria (fra po - po di volano e mare adriatico)
- e) A19: Consorzio grande bonificazione ferrarese

Catasto terreni
Visura attuale per immobile
Situazione degli atti informatizzati al **30/01/2026**



Immobile di catasto terreni



Causali di aggiornamento ed annotazioni

Informazioni riportate negli atti del catasto al 30/01/2026

Dati identificativi: Comune di **CODIGORO (C814) (FE)**

Foglio **67** Particella **123**

Classamento:

Redditi: dominicale **Euro 119,68**

agrario **Euro 60,09**

Il reddito dominicale è stato calcolato tenendo conto delle seguenti deduzioni: M19^a) A2^b) B19^c) A19^d)

Particella con qualità: **SEMINATIVO** di classe **1**

Superficie: **11.635 m²**

Ultimo atto di aggiornamento: FRAZIONAMENTO del 15/05/2006 Pratica n. FE0021826 in atti dal 15/05/2006 (n. 21826.1/2006)

> Dati identificativi

Comune di **CODIGORO (C814) (FE)**

Foglio **67** Particella **123**

FRAZIONAMENTO del 15/05/2006 Pratica n. FE0021826 in atti dal 15/05/2006 (n. 21826.1/2006)

> Dati di classamento

Redditi: dominicale **Euro 119,68**

agrario **Euro 60,09**

Il reddito dominicale è stato calcolato tenendo conto delle seguenti deduzioni: M19^a) A2^b) B19^c) A19^d)

Particella con qualità: **SEMINATIVO** di classe **1**

Superficie: **11.635 m²**

FRAZIONAMENTO del 15/05/2006 Pratica n. FE0021826 in atti dal 15/05/2006 (n. 21826.1/2006)

➤ **Intestazione attuale dell'immobile - totale intestati: 2**

➤ **1. BRANCALEONI Mauro**
(CF BRNMRA57C09C814E)

nato a CODIGORO (FE) il 09/03/1957

Diritto di: Proprieta' per 1/2 in regime di comunione
dei beni con ONGARO FRANCA (deriva dall'atto 1)

1. Atto del 28/10/2006 Pubblico ufficiale CARPANELLI
PIETRO Sede CODIGORO (FE) Repertorio n. 61260 -
DIVISIONE Nota presentata con Modello Unico n.
19187.1/2006 Reparto PI di FERRARA in atti dal
15/11/2006

➤ **2. ONGARO Franca**
(CF NGRFNC58M62C814M)

nata a CODIGORO (FE) il 22/08/1958

Diritto di: Proprieta' per 1/2 in regime di comunione
dei beni con BRANCALEONI MAURO (deriva
dall'atto 1)

Visura telematica

Legenda

- a) M19: Consorzio grande bonificazione ferrarese
- b) A2: Consorzio per opere idrauliche di 2a categoria (fra po - po di volano e mare adriatico)
- c) B19: Consorzio grande bonificazione ferrarese
- d) A19: Consorzio grande bonificazione ferrarese

Catasto terreni
Visura attuale per immobile
Situazione degli atti informatizzati al **20/02/2026**



Immobile di catasto terreni



Causali di aggiornamento ed annotazioni

Informazioni riportate negli atti del catasto al 20/02/2026

Dati identificativi: Comune di **CODIGORO (C814) (FE)**

Foglio **67** Particella **127**

Classamento:

Particella con destinazione: **ENTE URBANO**

Superficie: **38.014 m²**

Ultimo atto di aggiornamento: FRAZIONAMENTO del 20/11/2025 Pratica n. FE0106566 in atti dal 20/11/2025 Protocollo NSD n. ENTRATE.AGEV-ST1.REGISTRO UFFICIALE.4996654.20/11/2025 presentato il 20/11/2025 (n. 106566.1/2025)

> Dati identificativi

Comune di **CODIGORO (C814) (FE)**

Foglio **67** Particella **127**

Aree di enti urbani e promiscui - Partita speciale 1

Tipo Mappale del 08/04/2011 Pratica n. FE0060250 in atti dal 08/04/2011 PER NUOVA COSTRUZIONE (n. 60250.1/2011)

Unità immobiliari corrispondenti al catasto fabbricati

Comune di **CODIGORO (C814) (FE)**

Foglio **67** Particella **127**

> Dati di classamento

Particella con destinazione: **ENTE URBANO**

Superficie: **38.014 m²**

FRAZIONAMENTO del 20/11/2025 Pratica n. FE0106566 in atti dal 20/11/2025 Protocollo NSD n. ENTRATE.AGEV-ST1.REGISTRO UFFICIALE.4996654.20/11/2025 presentato il 20/11/2025 (n. 106566.1/2025)

Catasto terreni
Visura attuale per immobile
Situazione degli atti informatizzati al 30/01/2026



Immobile di catasto terreni



Causali di aggiornamento ed annotazioni

Informazioni riportate negli atti del catasto al 30/01/2026

Dati identificativi: Comune di CODIGORO (C814) (FE)

Foglio 80 Particella 76

Classamento:

Redditi: dominicale Euro 25,53

agrario Euro 14,97

Il reddito dominicale è stato calcolato tenendo conto delle seguenti deduzioni: E19^a C33^b A19^c B19^d A2^e)

Particella con qualità: **SEMIN IRRIG** di classe 1

Superficie: **2.070 m²**

Ultimo atto di aggiornamento: TABELLA DI VARIAZIONE del 10/06/2022 Pratica n. FE0123449 in atti dal 28/11/2022 TRASMISSIONE DATI AGEA AI SENSI DEL DL 3.10.2006 N. 262 (n. 123449.1/2022)

Annotazioni: Variazione culturale eseguita ai sensi del DI 3.10.2006 n. 262, convertito con modificazioni nella legge 24.11.2006 n. 286 e successive modificazioni (anno 2022) - Eseguita a seguito di dichiarazione resa il 10/06/2022 all'Organismo Pagatore AGREA con la domanda 2479066 (Scheda validazione/fascicolo prot. n. PG/2022/496043)

> **Dati identificativi**

Comune di CODIGORO (C814) (FE)

Foglio 80 Particella 76

Impianto meccanografico del 19/04/1975

> **Dati di classamento**

Redditi: dominicale Euro 25,53

agrario Euro 14,97

Il reddito dominicale è stato calcolato tenendo conto delle seguenti deduzioni: E19^a C33^b A19^c B19^d A2^e)

Particella con qualità: **SEMIN IRRIG** di classe 1

Superficie: **2.070 m²**

TABELLA DI VARIAZIONE del 10/06/2022 Pratica n. FE0123449 in atti dal 28/11/2022 TRASMISSIONE DATI AGEA AI SENSI DEL DL 3.10.2006 N. 262 (n. 123449.1/2022)

Annotazioni: Variazione culturale eseguita ai sensi del DI 3.10.2006 n. 262, convertito con modificazioni nella legge 24.11.2006 n. 286 e successive modificazioni (anno 2022) - Eseguita a seguito di dichiarazione resa il 10/06/2022 all'Organismo Pagatore AGREA con la domanda 2479066 (Scheda validazione/fascicolo prot. n. PG/2022/496043)

> Intestazione attuale dell'immobile - totale intestati: 1

> 1. ZERBINI Gianni
(CF ZRBGNN60P16C814O)

nato a CODIGORO (FE) il 16/09/1960

Diritto di: Proprieta' per 1000/1000 (deriva dall'atto
1)

1. Atto del 10/11/1999 Pubblico ufficiale CARPANELLI
PIETRO Sede CODIGORO (FE) Repertorio n. 49869 -
Trascrizione n. 11962.1/1999 in atti dal 26/11/1999

Visura telematica

Legenda

- a) E19: Consorzio grande bonificazione ferrarese
- b) C33: Consorzio grande bonificazione ferrarese (fitto d'acqua)
- c) A19: Consorzio grande bonificazione ferrarese
- d) B19: Consorzio grande bonificazione ferrarese
- e) A2: Consorzio per opere idrauliche di 2a categoria (fra po - po di volano e mare adriatico)

Catasto terreni
Visura attuale per immobile
Situazione degli atti informatizzati al 24/02/2026



Immobile di catasto terreni



Causali di aggiornamento ed annotazioni

Informazioni riportate negli atti del catasto al 24/02/2026

Dati identificativi: Comune di CODIGORO (C814) (FE)

Foglio 78 Particella 49

Classamento:

Redditi: dominicale Euro 42,65 Lire 82.588

agrario Euro 23,03 Lire 44.600

Il reddito dominicale è stato calcolato tenendo conto delle seguenti deduzioni: A19^a) B19^b) E19^c) A2^d)

Particella con qualità: SEMINATIVO di classe 1

Superficie: 4.460 m²

Ultimo atto di aggiornamento: Impianto meccanografico del 19/04/1975

> **Dati identificativi**

Comune di CODIGORO (C814) (FE)

Foglio 78 Particella 49

Partita: 4476

Impianto meccanografico del 19/04/1975

> **Dati di classamento**

Redditi: dominicale Euro 42,65 Lire 82.588

agrario Euro 23,03 Lire 44.600

Il reddito dominicale è stato calcolato tenendo conto delle seguenti deduzioni: A19^a) B19^b) E19^c) A2^d)

Particella con qualità: SEMINATIVO di classe 1

Superficie: 4.460 m²

Impianto meccanografico del 19/04/1975

> Intestazione attuale dell'immobile - totale intestati: 1

> 1. AGRICOLA DANTE SOCIETA' AGRICOLA S.
R.L.
(CF 00175560390)

sede in CONSELICE (RA)

Diritto di: Proprieta' per 1/1 (deriva dall'atto 1)

1. Atto del 02/12/2020 Pubblico ufficiale MARCHETTI CARLO Sede MILANO (MI) Repertorio n. 15890 - MUTAMENTO DI DENOMINAZIONE O RAGIONE SOCIALE Nota presentata con Modello Unico n. 14193.1/2020 Reparto PI di FERRARA in atti dal 17/12/2020

Visura telematica

Legenda

a) A19: Consorzio grande bonificazione ferrarese

b) B19: Consorzio grande bonificazione ferrarese

c) E19: Consorzio grande bonificazione ferrarese

d) A2: Consorzio per opere idrauliche di 2a categoria (fra po - po di volano e mare adriatico)

Catasto terreni
Visura attuale per immobile
Situazione degli atti informatizzati al **24/02/2026**



Immobile di catasto terreni



Causali di aggiornamento ed annotazioni

Informazioni riportate negli atti del catasto al **24/02/2026**

Dati identificativi: Comune di **CODIGORO (C814) (FE)**

Foglio **80** Particella **77**

Classamento:

Redditi: dominicale **Euro 1,30**

agrario **Euro 0,61**

Il reddito dominicale è stato calcolato tenendo conto delle seguenti deduzioni: A19^a) B19^b) F19^c) A2^d)

Particella con qualità: **SEMIN IRRIG** di classe **1**

Superficie: **85 m²**

Ultimo atto di aggiornamento: TABELLA DI VARIAZIONE del 19/12/2005 Pratica n. FE0111385 in atti dal 19/12/2005 VARIAZIONE DI QUALITA' (n. 6975.1/2005)

Annotazioni: VARIAZIONE DI QUALITA' SU DICHIARAZIONE DI PARTE

> **Dati identificativi**

Comune di **CODIGORO (C814) (FE)**

Foglio **80** Particella **77**

Impianto meccanografico del 19/04/1975

> **Dati di classamento**

Redditi: dominicale **Euro 1,30**

agrario **Euro 0,61**

Il reddito dominicale è stato calcolato tenendo conto delle seguenti deduzioni: A19^a) B19^b) F19^c) A2^d)

Particella con qualità: **SEMIN IRRIG** di classe **1**

Superficie: **85 m²**

TABELLA DI VARIAZIONE del 19/12/2005 Pratica n. FE0111385 in atti dal 19/12/2005 VARIAZIONE DI QUALITA' (n. 6975.1/2005)

Annotazioni: VARIAZIONE DI QUALITA' SU DICHIARAZIONE DI PARTE

Notifica in corso con protocollo n. FE0112288 del 21/12/2005

➤ Intestazione attuale dell'immobile - totale intestati: 4

➤ 1. INTESTAZIONE PARZIALE

Diritto di: (deriva dall'atto 1)

1. Atto del 20/03/2018 Pubblico ufficiale PORFIRI Sede CESENA (FC) Repertorio n. 10771 - UU Sede BAGNO DI ROMAGNA (FC) Registrazione n. 2528 registrato in data 05/04/2018 - CESSIONE QUOTA Voltura n. 2355.1/2018 - Pratica n. FE0023959 in atti dal 27/04/2018

➤ 2. SOCIETA' AGRICOLA FIORIN DI LIONELLO & C. S.S.
(CF 01188980393)

Diritto di: Proprieta' per 9/63 (deriva dall'atto 1)

➤ 3. ZERBINI Gianni
(CF ZRBGNN60P16C814O)

nato a CODIGORO (FE) il 16/09/1960

Diritto di: Proprieta' per 2/14 (deriva dall'atto 1)

➤ 4. AGRICOLA LAMBERTA S.A.S. DI SOCIETA' AGRICOLA SANTAMARIA S.R.L. & C.
(CF 00967850389)

sede in CESENA (FC)

Diritto di: Proprieta' per 1/7 (deriva dall'atto 2)

2. Atto del 24/05/2022 Pubblico ufficiale MALTONI MARCO Sede FORLI' (FC) Repertorio n. 41351 - MUTAMENTO DI DENOMINAZIONE O RAGIONE SOCIALE Nota presentata con Modello Unico n. 8662.2/2022 Reparto PI di FERRARA in atti dal 16/06/2022

Visura telematica

Legenda

- a) A19: Consorzio grande bonificazione ferrarese
- b) B19: Consorzio grande bonificazione ferrarese
- c) F19: Consorzio grande bonificazione ferrarese
- d) A2: Consorzio per opere idrauliche di 2a categoria (fra po - po di volano e mare adriatico)

Catasto terreni
Visura attuale per immobile
Situazione degli atti informatizzati al 30/01/2026



Immobile di catasto terreni



Causali di aggiornamento ed annotazioni

Informazioni riportate negli atti del catasto al 30/01/2026

Dati identificativi: Comune di CODIGORO (C814) (FE)

Foglio 80 Particella 5

Classamento:

Redditi: dominicale Euro 114,41

agrario Euro 66,23

Il reddito dominicale è stato calcolato tenendo conto delle seguenti deduzioni: F19^a) C33^b) A2^c) B19^d) A19^e)

Particella con qualità: SEMIN IRRIG di classe 1

Superficie: 9.160 m²

Ultimo atto di aggiornamento: TABELLA DI VARIAZIONE del 10/06/2022 Pratica n. FE0128399 in atti dal 30/11/2022 TRASMISSIONE DATI AGEA AI SENSI DEL DL 3.10.2006 N. 262 (n. 128399.1/2022)

Annotazioni: Variazione culturale eseguita ai sensi del DI 3.10.2006 n. 262, convertito con modificazioni nella legge 24.11.2006 n. 286 e successive modificazioni (anno 2022) - Eseguita a seguito di dichiarazione resa il 10/06/2022 all'Organismo Pagatore AGREA con la domanda 2479066 (Scheda validazione/fascicolo prot. n. PG/2022/496043)

> **Dati identificativi**

Comune di CODIGORO (C814) (FE)

Foglio 80 Particella 5

Impianto meccanografico del 19/04/1975

> **Dati di classamento**

Redditi: dominicale Euro 114,41

agrario Euro 66,23

Il reddito dominicale è stato calcolato tenendo conto delle seguenti deduzioni: F19^a) C33^b) A2^c) B19^d) A19^e)

Particella con qualità: SEMIN IRRIG di classe 1

Superficie: 9.160 m²

TABELLA DI VARIAZIONE del 10/06/2022 Pratica n. FE0128399 in atti dal 30/11/2022 TRASMISSIONE DATI AGEA AI SENSI DEL DL 3.10.2006 N. 262 (n. 128399.1/2022)

Annotazioni: Variazione culturale eseguita ai sensi del DI 3.10.2006 n. 262, convertito con modificazioni nella legge 24.11.2006 n. 286 e successive modificazioni (anno 2022) - Eseguita a seguito di dichiarazione resa il 10/06/2022 all'Organismo Pagatore AGREA con la domanda 2479066 (Scheda validazione/fascicolo prot. n. PG/2022/496043)

➤ **Intestazione attuale dell'immobile - totale intestati: 1**

➤ **1. ZERBINI Gianni
(CF ZRBGNN60P16C814O)**

nato a CODIGORO (FE) il 16/09/1960

Diritto di: Proprietà per 1000/1000 (deriva dall'atto
1)

1. Atto del 10/11/1999 Pubblico ufficiale CARPANELLI
PIETRO Sede CODIGORO (FE) Repertorio n. 49869 -
Trascrizione n. 11962.1/1999 in atti dal 26/11/1999

Visura telematica

Legenda

- a) F19: Consorzio grande bonificazione ferrarese
- b) C33: Consorzio grande bonificazione ferrarese (fitto d'acqua)
- c) A2: Consorzio per opere idrauliche di 2a categoria (fra po - po di volano e mare adriatico)
- d) B19: Consorzio grande bonificazione ferrarese
- e) A19: Consorzio grande bonificazione ferrarese

Catasto terreni
Visura attuale per immobile
Situazione degli atti informatizzati al 30/01/2026



Immobile di catasto terreni



Causali di aggiornamento ed annotazioni

Informazioni riportate negli atti del catasto al 30/01/2026

Dati identificativi: Comune di CODIGORO (C814) (FE)

Foglio 80 Particella 11

Classamento:

Redditi: dominicale Euro 103,99

agrario Euro 56,90

Il reddito dominicale è stato calcolato tenendo conto delle seguenti deduzioni: A2^a) B19^b) C33^c) A19^d)

Particella con qualità: SEMIN IRRIG di classe 1

Superficie: 7.870 m²

Ultimo atto di aggiornamento: TABELLA DI VARIAZIONE del 10/06/2022 Pratica n. FE0123170 in atti dal 28/11/2022 TRASMISSIONE DATI AGEA AI SENSI DEL DL 3.10.2006 N. 262 (n. 123170.1/2022)

Annotazioni: Variazione culturale eseguita ai sensi del DI 3.10.2006 n. 262, convertito con modificazioni nella legge 24.11.2006 n. 286 e successive modificazioni (anno 2022) - Eseguita a seguito di dichiarazione resa il 10/06/2022 all'Organismo Pagatore AGREA con la domanda 2479066 (Scheda validazione/fascicolo prot. n. PG/2022/496043)

> **Dati identificativi**

Comune di CODIGORO (C814) (FE)

Foglio 80 Particella 11

Impianto meccanografico del 19/04/1975

> **Dati di classamento**

Redditi: dominicale Euro 103,99

agrario Euro 56,90

Il reddito dominicale è stato calcolato tenendo conto delle seguenti deduzioni: A2^a) B19^b) C33^c) A19^d)

Particella con qualità: SEMIN IRRIG di classe 1

Superficie: 7.870 m²

TABELLA DI VARIAZIONE del 10/06/2022 Pratica n. FE0123170 in atti dal 28/11/2022 TRASMISSIONE DATI AGEA AI SENSI DEL DL 3.10.2006 N. 262 (n. 123170.1/2022)

Annotazioni: Variazione culturale eseguita ai sensi del DI 3.10.2006 n. 262, convertito con modificazioni nella legge 24.11.2006 n. 286 e successive modificazioni (anno 2022) - Eseguita a seguito di dichiarazione resa il 10/06/2022 all'Organismo Pagatore AGREA con la domanda 2479066 (Scheda validazione/fascicolo prot. n. PG/2022/496043)

› **Intestazione attuale dell'immobile - totale intestati: 1**

› **1. ZERBINI Gianni**
(CF ZRBGNN60P16C814O)
nato a CODIGORO (FE) il 16/09/1960
Diritto di: Proprietà per 1000/1000 (deriva dall'atto
1)

1. Atto del 10/11/1999 Pubblico ufficiale CARPANELLI
PIETRO Sede CODIGORO (FE) Repertorio n. 49869 -
Trascrizione n. 11962.1/1999 in atti dal 26/11/1999

Visura telematica

Legenda

- a) A2: Consorzio per opere idrauliche di 2a categoria (fra po - po di volano e mare adriatico)*
- b) B19: Consorzio grande bonificazione ferrarese*
- c) C33: Consorzio grande bonificazione ferrarese (fitto d'acqua)*
- d) A19: Consorzio grande bonificazione ferrarese*

Catasto terreni
Visura attuale per immobile
Situazione degli atti informatizzati al 30/01/2026



Immobile di catasto terreni



Causali di aggiornamento ed annotazioni

Informazioni riportate negli atti del catasto al 30/01/2026

Dati identificativi: Comune di CODIGORO (C814) (FE)

Foglio 80 Particella 44

Classamento:

Redditi: dominicale Euro 93,63

agrario Euro 54,88

Il reddito dominicale è stato calcolato tenendo conto delle seguenti deduzioni: C33^a A2^b A19^c E19^d B19^e

Particella con qualità: SEMIN IRRIG di classe 1

Superficie: 7.590 m²

Ultimo atto di aggiornamento: TABELLA DI VARIAZIONE del 10/06/2022 Pratica n. FE0123454 in atti dal 28/11/2022 TRASMISSIONE DATI AGEA AI SENSI DEL DL 3.10.2006 N. 262 (n. 123454.1/2022)

Annotazioni: Variazione culturale eseguita ai sensi del DI 3.10.2006 n. 262, convertito con modificazioni nella legge 24.11.2006 n. 286 e successive modificazioni (anno 2022) - Eseguita a seguito di dichiarazione resa il 10/06/2022 all'Organismo Pagatore AGREA con la domanda 2479066 (Scheda validazione/fascicolo prot. n. PG/2022/496043)

> **Dati identificativi**

Comune di CODIGORO (C814) (FE)

Foglio 80 Particella 44

Impianto meccanografico del 19/04/1975

> **Dati di classamento**

Redditi: dominicale Euro 93,63

agrario Euro 54,88

Il reddito dominicale è stato calcolato tenendo conto delle seguenti deduzioni: C33^a A2^b A19^c E19^d B19^e

Particella con qualità: SEMIN IRRIG di classe 1

Superficie: 7.590 m²

TABELLA DI VARIAZIONE del 10/06/2022 Pratica n. FE0123454 in atti dal 28/11/2022 TRASMISSIONE DATI AGEA AI SENSI DEL DL 3.10.2006 N. 262 (n. 123454.1/2022)

Annotazioni: Variazione culturale eseguita ai sensi del DI 3.10.2006 n. 262, convertito con modificazioni nella legge 24.11.2006 n. 286 e successive modificazioni (anno 2022) - Eseguita a seguito di dichiarazione resa il 10/06/2022 all'Organismo Pagatore AGREA con la domanda 2479066 (Scheda validazione/fascicolo prot. n. PG/2022/496043)

> Intestazione attuale dell'immobile - totale intestati: 1

> 1. ZERBINI Gianni
(CF ZRBGNN60P16C814O)

nato a CODIGORO (FE) il 16/09/1960

Diritto di: Proprieta' per 1000/1000 (deriva dall'atto
1)

1. Atto del 10/11/1999 Pubblico ufficiale CARPANELLI
PIETRO Sede CODIGORO (FE) Repertorio n. 49869 -
Trascrizione n. 11962.1/1999 in atti dal 26/11/1999

Visura telematica

Legenda

- a) C33: Consorzio grande bonificazione ferrarese (fitto d'acqua)
- b) A2: Consorzio per opere idrauliche di 2a categoria (fra po - po di volano e mare adriatico)
- c) A19: Consorzio grande bonificazione ferrarese
- d) E19: Consorzio grande bonificazione ferrarese
- e) B19: Consorzio grande bonificazione ferrarese

Catasto terreni

Visura attuale per immobile

Situazione degli atti informatizzati al **30/01/2026**

**Immobile di catasto terreni****Causali di aggiornamento ed annotazioni****Informazioni riportate negli atti del catasto al 30/01/2026****Dati identificativi:** Comune di **CODIGORO (C814) (FE)**Foglio **80** Particella **59****Classamento:****Redditi:** dominicale **Euro 2,12**agrario **Euro 1,01****Il reddito dominicale è stato calcolato tenendo conto delle seguenti deduzioni:** A2^a) A19^b) B19^c) E19^d)Particella con qualità: **SEMIN IRRIG** di classe **1**Superficie: **140 m²****Ultimo atto di aggiornamento:** TABELLA DI VARIAZIONE del 19/12/2005 Pratica n. FE0111385 in atti dal 19/12/2005 VARIAZIONE DI QUALITA' (n. 6975.1/2005)**Annotazioni:** VARIAZIONE DI QUALITA' SU DICHIARAZIONE DI PARTE**> Dati identificativi**Comune di **CODIGORO (C814) (FE)**Foglio **80** Particella **59**

Impianto meccanografico del 19/04/1975

> Dati di classamento**Redditi:** dominicale **Euro 2,12**agrario **Euro 1,01****Il reddito dominicale è stato calcolato tenendo conto delle seguenti deduzioni:** A2^a) A19^b) B19^c) E19^d)Particella con qualità: **SEMIN IRRIG** di classe **1**Superficie: **140 m²**

TABELLA DI VARIAZIONE del 19/12/2005 Pratica n. FE0111385 in atti dal 19/12/2005 VARIAZIONE DI QUALITA' (n. 6975.1/2005)

Annotazioni: VARIAZIONE DI QUALITA' SU DICHIARAZIONE DI PARTE

Notifica in corso con protocollo n. FE0112235 del 21/12/2005

➤ **Intestazione attuale dell'immobile - totale intestati: 4**

➤ **1. INTESTAZIONE PARZIALE**

Diritto di: (deriva dall'atto 1)

1. Atto del 20/03/2018 Pubblico ufficiale PORFIRI Sede CESENA (FC) Repertorio n. 10771 - UU Sede BAGNO DI ROMAGNA (FC) Registrazione n. 2528 registrato in data 05/04/2018 - CESSIONE QUOTA Voltura n. 2355.1/2018 - Pratica n. FE0023959 in atti dal 27/04/2018

➤ **2. SOCIETA' AGRICOLA FIORIN DI LIONELLO & C. S.S. (CF 01188980393)**

Diritto di: Proprieta' per 9/63 (deriva dall'atto 1)

➤ **3. ZERBINI Gianni (CF ZRBGNN60P16C814O)**

nato a CODIGORO (FE) il 16/09/1960

Diritto di: Proprieta' per 2/14 (deriva dall'atto 1)

➤ **4. AGRICOLA LAMBERTA S.A.S. DI SOCIETA' AGRICOLA SANTAMARIA S.R.L. & C. (CF 00967850389)**

sede in CESENA (FC)

Diritto di: Proprieta' per 1/7 (deriva dall'atto 2)

2. Atto del 24/05/2022 Pubblico ufficiale MALTONI MARCO Sede FORLI' (FC) Repertorio n. 41351 - MUTAMENTO DI DENOMINAZIONE O RAGIONE SOCIALE Nota presentata con Modello Unico n. 8662.2/2022 Reparto PI di FERRARA in atti dal 16/06/2022

Visura telematica

Legenda

- a) A2: Consorzio per opere idrauliche di 2a categoria (fra po - po di volano e mare adriatico)
- b) A19: Consorzio grande bonificazione ferrarese
- c) B19: Consorzio grande bonificazione ferrarese
- d) E19: Consorzio grande bonificazione ferrarese

Catasto terreni
Visura attuale per immobile
Situazione degli atti informatizzati al 30/01/2026



Immobile di catasto terreni



Causali di aggiornamento ed annotazioni

Informazioni riportate negli atti del catasto al 30/01/2026

Dati identificativi: Comune di CODIGORO (C814) (FE)

Foglio 80 Particella 64

Classamento:

Redditi: dominicale Euro 273,14

agrario Euro 130,13

Il reddito dominicale è stato calcolato tenendo conto delle seguenti deduzioni: E19^a B19^b A2^c A19^d

Particella con qualità: SEMIN IRRIG di classe 1

Superficie: 17.998 m²

Ultimo atto di aggiornamento: TABELLA DI VARIAZIONE del 11/06/2018 Pratica n. FE0076332 in atti dal 04/12/2018 TRASMISSIONE DATI AGEA AI SENSI DEL DL 3.10.2006 N. 262 (n. 5247.1/2018)

Annotazioni: Variazione culturale eseguita ai sensi del DI 3.10.2006 n. 262, convertito con modificazioni nella legge 24.11.2006 n. 286 e successive modificazioni (anno 2018) - Eseguita a seguito di dichiarazione resa il 11/06/2018 all'Organismo Pagatore AGREA con la domanda 3839170 (Scheda validazione/fascicolo prot. n. PG/2018/414609)

> **Dati identificativi**

Comune di CODIGORO (C814) (FE)

Foglio 80 Particella 64

Impianto meccanografico del 19/04/1975

> **Dati di classamento**

Redditi: dominicale Euro 273,14

agrario Euro 130,13

Il reddito dominicale è stato calcolato tenendo conto delle seguenti deduzioni: E19^a B19^b A2^c A19^d

Particella con qualità: SEMIN IRRIG di classe 1

Superficie: 17.998 m²

TABELLA DI VARIAZIONE del 11/06/2018 Pratica n. FE0076332 in atti dal 04/12/2018 TRASMISSIONE DATI AGEA AI SENSI DEL DL 3.10.2006 N. 262 (n. 5247.1/2018)

Annotazioni: Variazione culturale eseguita ai sensi del DI 3.10.2006 n. 262, convertito con modificazioni nella legge 24.11.2006 n. 286 e successive modificazioni (anno 2018) - Eseguita a seguito di dichiarazione resa il 11/06/2018 all'Organismo Pagatore AGREA con la domanda 3839170 (Scheda validazione/fascicolo prot. n. PG/2018/414609)

> Intestazione attuale dell'immobile - totale intestati: 1

> 1. ZERBINI Gianni
(CF ZRBGNN60P16C814O)

nato a CODIGORO (FE) il 16/09/1960

Diritto di: Proprieta' per 1000/1000 (deriva dall'atto
1)

1. Atto del 30/01/1990 Pubblico ufficiale CARPANELLI
P. Sede CODIGORO (FE) Repertorio n. 34971 - UR
Sede COMACCHIO (FE) Registrazione n. 147
registrato in data 14/02/1990 - Voltura n. 765.1/1990 in
atti dal 24/11/1990

Visura telematica

Legenda

- a) E19: Consorzio grande bonificazione ferrarese
- b) B19: Consorzio grande bonificazione ferrarese
- c) A2: Consorzio per opere idrauliche di 2a categoria (fra po - po di volano e mare adriatico)
- d) A19: Consorzio grande bonificazione ferrarese

Catasto terreni
Visura attuale per immobile
Situazione degli atti informatizzati al 24/02/2026



Immobile di catasto terreni



Causali di aggiornamento ed annotazioni

Informazioni riportate negli atti del catasto al 24/02/2026

Dati identificativi: Comune di CODIGORO (C814) (FE)

Foglio 80 Particella 65

Classamento:

Redditi: dominicale Euro 0,83

agrario Euro 0,40

Il reddito dominicale è stato calcolato tenendo
conto delle seguenti deduzioni: B19^a A2^b A19^c
E19^d

Particella con qualità: SEMIN IRRIG di classe 1

Superficie: 55 m²

Ultimo atto di aggiornamento: TABELLA DI VARIAZIONE del 19/12/2005 Pratica n. FE0111385 in atti dal
19/12/2005 VARIAZIONE DI QUALITA (n. 6975.1/2005)

Annotazioni: VARIAZIONE DI QUALITA' SU DICHIARAZIONE DI PARTE

> **Dati identificativi**

Comune di CODIGORO (C814) (FE)

Foglio 80 Particella 65

Impianto meccanografico del 19/04/1975

> **Dati di classamento**

Redditi: dominicale Euro 0,83

agrario Euro 0,40

Il reddito dominicale è stato calcolato tenendo
conto delle seguenti deduzioni: B19^a A2^b A19^c
E19^d

Particella con qualità: SEMIN IRRIG di classe 1

Superficie: 55 m²

TABELLA DI VARIAZIONE del 19/12/2005 Pratica n.
FE0111385 in atti dal 19/12/2005 VARIAZIONE DI
QUALITA (n. 6975.1/2005)

Annotazioni: VARIAZIONE DI QUALITA' SU
DICHIARAZIONE DI PARTE

Notifica in corso con protocollo n. FE0112265 del
21/12/2005

➤ **Intestazione attuale dell'immobile - totale intestati: 4**

➤ **1. INTESTAZIONE PARZIALE**

Diritto di: (deriva dall'atto 1)

1. Atto del 20/03/2018 Pubblico ufficiale PORFIRI Sede CESENA (FC) Repertorio n. 10771 - UU Sede BAGNO DI ROMAGNA (FC) Registrazione n. 2528 registrato in data 05/04/2018 - CESSIONE QUOTA Voltura n. 2355.1/2018 - Pratica n. FE0023959 in atti dal 27/04/2018

➤ **2. SOCIETA' AGRICOLA FIORIN DI LIONELLO & C. S.S. (CF 01188980393)**

Diritto di: Proprieta' per 9/63 (deriva dall'atto 1)

➤ **3. ZERBINI Gianni (CF ZRBGNN60P16C814O)**

nato a CODIGORO (FE) il 16/09/1960

Diritto di: Proprieta' per 2/14 (deriva dall'atto 1)

➤ **4. AGRICOLA LAMBERTA S.A.S. DI SOCIETA' AGRICOLA SANTAMARIA S.R.L. & C. (CF 00967850389)**

sede in CESENA (FC)

Diritto di: Proprieta' per 1/7 (deriva dall'atto 2)

2. Atto del 24/05/2022 Pubblico ufficiale MALTONI MARCO Sede FORLI' (FC) Repertorio n. 41351 - MUTAMENTO DI DENOMINAZIONE O RAGIONE SOCIALE Nota presentata con Modello Unico n. 8662.2/2022 Reparto PI di FERRARA in atti dal 16/06/2022

Visura telematica

Legenda

- a) B19: Consorzio grande bonificazione ferrarese
- b) A2: Consorzio per opere idrauliche di 2a categoria (fra po - po di volano e mare adriatico)
- c) A19: Consorzio grande bonificazione ferrarese
- d) E19: Consorzio grande bonificazione ferrarese

Catasto terreni
Visura attuale per immobile
Situazione degli atti informatizzati al **24/02/2026**



Immobile di catasto terreni



Causali di aggiornamento ed annotazioni

Informazioni riportate negli atti del catasto al 24/02/2026

Dati identificativi: Comune di **CODIGORO (C814) (FE)**

Foglio **80** Particella **67**

Classamento:

Redditi: dominicale **Euro 0,08**

agrario **Euro 0,04**

Il reddito dominicale è stato calcolato tenendo conto delle seguenti deduzioni: A19^a B19^b A2^c E19^d

Particella con qualità: **SEMIN IRRIG** di classe **1**

Superficie: **5 m²**

Ultimo atto di aggiornamento: TABELLA DI VARIAZIONE del 19/12/2005 Pratica n. FE0111385 in atti dal 19/12/2005 VARIAZIONE DI QUALITA' (n. 6975.1/2005)

Annotazioni: VARIAZIONE DI QUALITA' SU DICHIARAZIONE DI PARTE

> Dati identificativi

Comune di **CODIGORO (C814) (FE)**

Foglio **80** Particella **67**

Impianto meccanografico del 19/04/1975

> Dati di classamento

Redditi: dominicale **Euro 0,08**

agrario **Euro 0,04**

Il reddito dominicale è stato calcolato tenendo conto delle seguenti deduzioni: A19^a B19^b A2^c E19^d

Particella con qualità: **SEMIN IRRIG** di classe **1**

Superficie: **5 m²**

TABELLA DI VARIAZIONE del 19/12/2005 Pratica n. FE0111385 in atti dal 19/12/2005 VARIAZIONE DI QUALITA' (n. 6975.1/2005)

Annotazioni: VARIAZIONE DI QUALITA' SU DICHIARAZIONE DI PARTE

Notifica in corso con protocollo n. FE0112268 del 21/12/2005

➤ **Intestazione attuale dell'immobile - totale intestati: 4**

➤ **1. INTESTAZIONE PARZIALE**

Diritto di: (deriva dall'atto 1)

1. Atto del 20/03/2018 Pubblico ufficiale PORFIRI Sede CESENA (FC) Repertorio n. 10771 - UU Sede BAGNO DI ROMAGNA (FC) Registrazione n. 2528 registrato in data 05/04/2018 - CESSIONE QUOTA Voltura n. 2355.1/2018 - Pratica n. FE0023959 in atti dal 27/04/2018

➤ **2. SOCIETA' AGRICOLA FIORIN DI LIONELLO & C. S.S.
(CF 01188980393)**

Diritto di: Proprieta' per 9/63 (deriva dall'atto 1)

➤ **3. ZERBINI Gianni
(CF ZRBGNN60P16C814O)**

nato a CODIGORO (FE) il 16/09/1960

Diritto di: Proprieta' per 2/14 (deriva dall'atto 1)

➤ **4. AGRICOLA LAMBERTA S.A.S. DI SOCIETA' AGRICOLA SANTAMARIA S.R.L. & C.
(CF 00967850389)**

sede in CESENA (FC)

Diritto di: Proprieta' per 1/7 (deriva dall'atto 2)

2. Atto del 24/05/2022 Pubblico ufficiale MALTONI MARCO Sede FORLI' (FC) Repertorio n. 41351 - MUTAMENTO DI DENOMINAZIONE O RAGIONE SOCIALE Nota presentata con Modello Unico n. 8662.2/2022 Reparto PI di FERRARA in atti dal 16/06/2022

Visura telematica

Legenda

- a) A19: Consorzio grande bonificazione ferrarese
- b) B19: Consorzio grande bonificazione ferrarese
- c) A2: Consorzio per opere idrauliche di 2a categoria (fra po - po di volano e mare adriatico)
- d) E19: Consorzio grande bonificazione ferrarese

Catasto terreni
Visura attuale per immobile
Situazione degli atti informatizzati al 24/02/2026



Immobile di catasto terreni



Causali di aggiornamento ed annotazioni

Informazioni riportate negli atti del catasto al 24/02/2026

Dati identificativi: Comune di CODIGORO (C814) (FE)

Foglio 80 Particella 69

Classamento:

Redditi: dominicale Euro 9,56

agrario Euro 4,56

Il reddito dominicale è stato calcolato tenendo conto delle seguenti deduzioni: A19^a A2^b B19^c E19^d

Particella con qualità: SEMIN IRRIG di classe 1

Superficie: 630 m²

Ultimo atto di aggiornamento: TABELLA DI VARIAZIONE del 19/12/2005 Pratica n. FE0111385 in atti dal 19/12/2005 VARIAZIONE DI QUALITA (n. 6975.1/2005)

Annotazioni: VARIAZIONE DI QUALITA' SU DICHIARAZIONE DI PARTE

> **Dati identificativi**

Comune di CODIGORO (C814) (FE)

Foglio 80 Particella 69

Impianto meccanografico del 19/04/1975

> **Dati di classamento**

Redditi: dominicale Euro 9,56

agrario Euro 4,56

Il reddito dominicale è stato calcolato tenendo conto delle seguenti deduzioni: A19^a A2^b B19^c E19^d

Particella con qualità: SEMIN IRRIG di classe 1

Superficie: 630 m²

TABELLA DI VARIAZIONE del 19/12/2005 Pratica n. FE0111385 in atti dal 19/12/2005 VARIAZIONE DI QUALITA (n. 6975.1/2005)

Annotazioni: VARIAZIONE DI QUALITA' SU DICHIARAZIONE DI PARTE

Notifica in corso con protocollo n. FE0112270 del 21/12/2005

➤ **Intestazione attuale dell'immobile - totale intestati: 4**

➤ **1. INTESTAZIONE PARZIALE**

Diritto di: (deriva dall'atto 1)

1. Atto del 20/03/2018 Pubblico ufficiale PORFIRI Sede CESENA (FC) Repertorio n. 10771 - UU Sede BAGNO DI ROMAGNA (FC) Registrazione n. 2528 registrato in data 05/04/2018 - CESSIONE QUOTA Voltura n. 2355.1/2018 - Pratica n. FE0023959 in atti dal 27/04/2018

➤ **2. SOCIETA' AGRICOLA FIORIN DI LIONELLO & C. S.S. (CF 01188980393)**

Diritto di: Proprieta' per 9/63 (deriva dall'atto 1)

➤ **3. ZERBINI Gianni (CF ZRBGNN60P16C814O)**

nato a CODIGORO (FE) il 16/09/1960

Diritto di: Proprieta' per 2/14 (deriva dall'atto 1)

➤ **4. AGRICOLA LAMBERTA S.A.S. DI SOCIETA' AGRICOLA SANTAMARIA S.R.L. & C. (CF 00967850389)**

sede in CESENA (FC)

Diritto di: Proprieta' per 1/7 (deriva dall'atto 2)

2. Atto del 24/05/2022 Pubblico ufficiale MALTONI MARCO Sede FORLI' (FC) Repertorio n. 41351 - MUTAMENTO DI DENOMINAZIONE O RAGIONE SOCIALE Nota presentata con Modello Unico n. 8662.2/2022 Reparto PI di FERRARA in atti dal 16/06/2022

Visura telematica

Legenda

- a) A19: Consorzio grande bonificazione ferrarese
- b) A2: Consorzio per opere idrauliche di 2a categoria (fra po - po di volano e mare adriatico)
- c) B19: Consorzio grande bonificazione ferrarese
- d) E19: Consorzio grande bonificazione ferrarese

Catasto terreni

Visura attuale per immobile

Situazione degli atti informatizzati al **24/02/2026**

**Immobile di catasto terreni****Causali di aggiornamento ed annotazioni****Informazioni riportate negli atti del catasto al 24/02/2026****Dati identificativi:** Comune di **CODIGORO (C814) (FE)**Foglio **80** Particella **72****Classamento:****Redditi:** dominicale **Euro 80,89**agrario **Euro 38,54****Il reddito dominicale è stato calcolato tenendo conto delle seguenti deduzioni:** B19^a) E19^b) A19^c) A2^d)Particella con qualità: **SEMIN IRRIG** di classe **1**Superficie: **5.330 m²****Ultimo atto di aggiornamento:** TABELLA DI VARIAZIONE del 19/12/2005 Pratica n. FE0111385 in atti dal 19/12/2005 VARIAZIONE DI QUALITA' (n. 6975.1/2005)**Annotazioni:** VARIAZIONE DI QUALITA' SU DICHIARAZIONE DI PARTE**> Dati identificativi**Comune di **CODIGORO (C814) (FE)**Foglio **80** Particella **72**

Impianto meccanografico del 19/04/1975

> Dati di classamento**Redditi:** dominicale **Euro 80,89**agrario **Euro 38,54****Il reddito dominicale è stato calcolato tenendo conto delle seguenti deduzioni:** B19^a) E19^b) A19^c) A2^d)Particella con qualità: **SEMIN IRRIG** di classe **1**Superficie: **5.330 m²**

TABELLA DI VARIAZIONE del 19/12/2005 Pratica n. FE0111385 in atti dal 19/12/2005 VARIAZIONE DI QUALITA' (n. 6975.1/2005)

Annotazioni: VARIAZIONE DI QUALITA' SU DICHIARAZIONE DI PARTE

Notifica in corso con protocollo n. FE0112274 del 21/12/2005

➤ **Intestazione attuale dell'immobile - totale intestati: 4**

➤ **1. INTESTAZIONE PARZIALE**

Diritto di: (deriva dall'atto 1)

1. Atto del 20/03/2018 Pubblico ufficiale PORFIRI Sede CESENA (FC) Repertorio n. 10771 - UU Sede BAGNO DI ROMAGNA (FC) Registrazione n. 2528 registrato in data 05/04/2018 - CESSIONE QUOTA Voltura n. 2355.1/2018 - Pratica n. FE0023959 in atti dal 27/04/2018

➤ **2. SOCIETA' AGRICOLA FIORIN DI LIONELLO & C. S.S.
(CF 01188980393)**

Diritto di: Proprieta' per 9/63 (deriva dall'atto 1)

➤ **3. ZERBINI Gianni
(CF ZRBGNN60P16C814O)**

nato a CODIGORO (FE) il 16/09/1960

Diritto di: Proprieta' per 2/14 (deriva dall'atto 1)

➤ **4. AGRICOLA LAMBERTA S.A.S. DI SOCIETA' AGRICOLA SANTAMARIA S.R.L. & C.
(CF 00967850389)**

sede in CESENA (FC)

Diritto di: Proprieta' per 1/7 (deriva dall'atto 2)

2. Atto del 24/05/2022 Pubblico ufficiale MALTONI MARCO Sede FORLI' (FC) Repertorio n. 41351 - MUTAMENTO DI DENOMINAZIONE O RAGIONE SOCIALE Nota presentata con Modello Unico n. 8662.2/2022 Reparto PI di FERRARA in atti dal 16/06/2022

Visura telematica

Legenda

- a) B19: Consorzio grande bonificazione ferrarese
- b) E19: Consorzio grande bonificazione ferrarese
- c) A19: Consorzio grande bonificazione ferrarese
- d) A2: Consorzio per opere idrauliche di 2a categoria (fra po - po di volano e mare adriatico)

Catasto terreni
Visura attuale per immobile
Situazione degli atti informatizzati al 30/01/2026



Immobile di catasto terreni



Causali di aggiornamento ed annotazioni

Informazioni riportate negli atti del catasto al 30/01/2026

Dati identificativi: Comune di CODIGORO (C814) (FE)

Foglio 80 Particella 75

Classamento:

Redditi: dominicale Euro 64,95

agrario Euro 30,95

Il reddito dominicale è stato calcolato tenendo conto delle seguenti deduzioni: B19^a) E19^b) A19^c) A2^d)

Particella con qualità: SEMIN IRRIG di classe 1

Superficie: 4.280 m²

Ultimo atto di aggiornamento: TABELLA DI VARIAZIONE del 19/12/2005 Pratica n. FE0111385 in atti dal 19/12/2005 VARIAZIONE DI QUALITA (n. 6975.1/2005)

Annotazioni: VARIAZIONE DI QUALITA' SU DICHIARAZIONE DI PARTE

> **Dati identificativi**

Comune di CODIGORO (C814) (FE)

Foglio 80 Particella 75

Impianto meccanografico del 19/04/1975

> **Dati di classamento**

Redditi: dominicale Euro 64,95

agrario Euro 30,95

Il reddito dominicale è stato calcolato tenendo conto delle seguenti deduzioni: B19^a) E19^b) A19^c) A2^d)

Particella con qualità: SEMIN IRRIG di classe 1

Superficie: 4.280 m²

TABELLA DI VARIAZIONE del 19/12/2005 Pratica n. FE0111385 in atti dal 19/12/2005 VARIAZIONE DI QUALITA (n. 6975.1/2005)

Annotazioni: VARIAZIONE DI QUALITA' SU DICHIARAZIONE DI PARTE

Notifica in corso con protocollo n. FE0112279 del 21/12/2005

➤ **Intestazione attuale dell'immobile - totale intestati: 4**

➤ **1. INTERSTAZIONE PARZIALE**

Diritto di: (deriva dall'atto 1)

1. Atto del 20/03/2018 Pubblico ufficiale PORFIRI Sede CESENA (FC) Repertorio n. 10771 - UU Sede BAGNO DI ROMAGNA (FC) Registrazione n. 2528 registrato in data 05/04/2018 - CESSIONE QUOTA Voltura n. 2355.1/2018 - Pratica n. FE0023959 in atti dal 27/04/2018

➤ **2. SOCIETA' AGRICOLA FIORIN DI LIONELLO & C. S.S. (CF 01188980393)**

Diritto di: Proprieta' per 9/63 (deriva dall'atto 1)

➤ **3. ZERBINI Gianni (CF ZRBGNN60P16C814O)**

nato a CODIGORO (FE) il 16/09/1960

Diritto di: Proprieta' per 2/14 (deriva dall'atto 1)

➤ **4. AGRICOLA LAMBERTA S.A.S. DI SOCIETA' AGRICOLA SANTAMARIA S.R.L. & C. (CF 00967850389)**

sede in CESENA (FC)

Diritto di: Proprieta' per 1/7 (deriva dall'atto 2)

2. Atto del 24/05/2022 Pubblico ufficiale MALTONI MARCO Sede FORLI' (FC) Repertorio n. 41351 - MUTAMENTO DI DENOMINAZIONE O RAGIONE SOCIALE Nota presentata con Modello Unico n. 8662.2/2022 Reparto PI di FERRARA in atti dal 16/06/2022

Visura telematica

Legenda

- a) B19: Consorzio grande bonificazione ferrarese
- b) E19: Consorzio grande bonificazione ferrarese
- c) A19: Consorzio grande bonificazione ferrarese
- d) A2: Consorzio per opere idrauliche di 2a categoria (fra po - po di volano e mare adriatico)

Catasto terreni
Visura attuale per immobile
Situazione degli atti informatizzati al **30/01/2026**



Immobile di catasto terreni



Causali di aggiornamento ed annotazioni

Informazioni riportate negli atti del catasto al 30/01/2026

Dati identificativi: Comune di **CODIGORO (C814) (FE)**

Foglio **80** Particella **88**

Classamento:

Redditi: dominicale **Euro 0,49 Lire 946**

agrario **Euro 0,29 Lire 555**

Il reddito dominicale è stato calcolato tenendo conto delle seguenti deduzioni: F19^a A2^b B19^c A19^d

Particella con qualità: **PRATO** di classe **2**

Superficie: **185 m²**

Ultimo atto di aggiornamento: Impianto meccanografico del 19/04/1975

> Dati identificativi

Comune di **CODIGORO (C814) (FE)**

Foglio **80** Particella **88**

Partita: **3974**

Impianto meccanografico del 19/04/1975

> Dati di classamento

Redditi: dominicale **Euro 0,49 Lire 946**

agrario **Euro 0,29 Lire 555**

Il reddito dominicale è stato calcolato tenendo conto delle seguenti deduzioni: F19^a A2^b B19^c A19^d

Particella con qualità: **PRATO** di classe **2**

Superficie: **185 m²**

Impianto meccanografico del 19/04/1975

➤ **Intestazione attuale dell'immobile - totale intestati: 1**

➤ **1. DEMANIO DELLO STATO
(CF 80193210582)**

sede in ROMA (RM)

Diritto di: Proprietà per 1000/1000 (deriva dall'atto
1)

1. VOLTURA D'UFFICIO del 27/05/1997 - Voltura.2/1997
in atti dal 27/05/1997

Visura telematica

Legenda

- a) F19: Consorzio grande bonificazione ferrarese*
- b) A2: Consorzio per opere idrauliche di 2a categoria (fra po - po di volano e mare adriatico)*
- c) B19: Consorzio grande bonificazione ferrarese*
- d) A19: Consorzio grande bonificazione ferrarese*

Catasto terreni
Visura attuale per immobile
Situazione degli atti informatizzati al 30/01/2026



Immobile di catasto terreni



Causali di aggiornamento ed annotazioni

Informazioni riportate negli atti del catasto al 30/01/2026

Dati identificativi: Comune di CODIGORO (C814) (FE)

Foglio 80 Particella 98

Classamento:

Redditi: dominicale Euro 127,06

agrario Euro 74,47

Il reddito dominicale è stato calcolato tenendo conto delle seguenti deduzioni: B19^a A2^b A19^c C33^d E19^e

Particella con qualità: SEMIN IRRIG di classe 1

Superficie: 10.300 m²

Ultimo atto di aggiornamento: TABELLA DI VARIAZIONE del 10/06/2022 Pratica n. FE0123169 in atti dal 28/11/2022 TRASMISSIONE DATI AGEA AI SENSI DEL DL 3.10.2006 N. 262 (n. 123169.1/2022)

Annotazioni: Variazione culturale eseguita ai sensi del DI 3.10.2006 n. 262, convertito con modificazioni nella legge 24.11.2006 n. 286 e successive modificazioni (anno 2022) - Eseguita a seguito di dichiarazione resa il 10/06/2022 all'Organismo Pagatore AGREA con la domanda 2479066 (Scheda validazione/fascicolo prot. n. PG/2022/496043)

> **Dati identificativi**

Comune di CODIGORO (C814) (FE)

Foglio 80 Particella 98

Impianto meccanografico del 19/04/1975

> **Dati di classamento**

Redditi: dominicale Euro 127,06

agrario Euro 74,47

Il reddito dominicale è stato calcolato tenendo conto delle seguenti deduzioni: B19^a A2^b A19^c C33^d E19^e

Particella con qualità: SEMIN IRRIG di classe 1

Superficie: 10.300 m²

TABELLA DI VARIAZIONE del 10/06/2022 Pratica n. FE0123169 in atti dal 28/11/2022 TRASMISSIONE DATI AGEA AI SENSI DEL DL 3.10.2006 N. 262 (n. 123169.1/2022)

Annotazioni: Variazione culturale eseguita ai sensi del DI 3.10.2006 n. 262, convertito con modificazioni nella legge 24.11.2006 n. 286 e successive modificazioni (anno 2022) - Eseguita a seguito di dichiarazione resa il 10/06/2022 all'Organismo Pagatore AGREA con la domanda 2479066 (Scheda validazione/fascicolo prot. n. PG/2022/496043)

> Intestazione attuale dell'immobile - totale intestati: 1

> 1. ZERBINI Gianni
(CF ZRBGNN60P16C814O)

nato a CODIGORO (FE) il 16/09/1960

Diritto di: Proprieta' per 1000/1000 (deriva dall'atto
1)

1. Atto del 10/11/1999 Pubblico ufficiale CARPANELLI
PIETRO Sede CODIGORO (FE) Repertorio n. 49869 -
Trascrizione n. 11962.1/1999 in atti dal 26/11/1999

Visura telematica

Legenda

- a) B19: Consorzio grande bonificazione ferrarese
- b) A2: Consorzio per opere idrauliche di 2a categoria (fra po - po di volano e mare adriatico)
- c) A19: Consorzio grande bonificazione ferrarese
- d) C33: Consorzio grande bonificazione ferrarese (fitto d'acqua)
- e) E19: Consorzio grande bonificazione ferrarese

Catasto terreni
Visura attuale per immobile
Situazione degli atti informatizzati al **30/01/2026**



Immobile di catasto terreni



Causali di aggiornamento ed annotazioni

Informazioni riportate negli atti del catasto al 30/01/2026

Dati identificativi: Comune di **CODIGORO (C814) (FE)**

Foglio **80** Particella **106**

Classamento:

Redditi: dominicale **Euro 1,60 Lire 3.094**

agrario **Euro 1,44 Lire 2.781**

Il reddito dominicale è stato calcolato tenendo conto delle seguenti deduzioni: E19^a A19^b A2^c B19^d

Particella con qualità: **SEMINATIVO** di classe **3**

Superficie: **309 m²**

Ultimo atto di aggiornamento: VARIAZIONE D'UFFICIO del 09/11/1982 in atti dal 10/07/1987 (n. 91182)

> Dati identificativi

Comune di **CODIGORO (C814) (FE)**

Foglio **80** Particella **106**

Partita: **6356**

VARIAZIONE D'UFFICIO del 09/11/1982 in atti dal 10/07/1987 (n. 91182)

> Dati di classamento

Redditi: dominicale **Euro 1,60 Lire 3.094**

agrario **Euro 1,44 Lire 2.781**

Il reddito dominicale è stato calcolato tenendo conto delle seguenti deduzioni: E19^a A19^b A2^c B19^d

Particella con qualità: **SEMINATIVO** di classe **3**

Superficie: **309 m²**

VARIAZIONE D'UFFICIO del 09/11/1982 in atti dal 10/07/1987 (n. 91182)

> Intestazione attuale dell'immobile - totale intestati: 1

> 1. DIREZIONE GENERALE DEL DEMANIO-
MINISTERO FINANZE
(CF 80193210582)

sede in ROMA (RM)

Diritto di: Proprieta' per 1000/1000 (deriva dall'atto
1)

1. SCRITTURA PRIVATA del 18/11/1982 Pubblico
ufficiale LUCCI V Sede FERRARA (FE) Repertorio n.
112184 - UR Sede FERRARA (FE) Registrazione n.
1354 registrato in data 09/12/1982 - Voltura n. 3383 in
atti dal 10/07/1987

Visura telematica

Legenda

- a) E19: Consorzio grande bonificazione ferrarese
- b) A19: Consorzio grande bonificazione ferrarese
- c) A2: Consorzio per opere idrauliche di 2a categoria (fra po - po di volano e mare adriatico)
- d) B19: Consorzio grande bonificazione ferrarese

Camera di Commercio Industria Artigianato e Agricoltura di FERRARA e RAVENNA

Registro Imprese - Archivio ufficiale della CCIAA

In questa pagina e nei riquadri riassuntivi posti all'inizio di ciascun paragrafo, viene esposto un estratto delle informazioni presenti in visura che non può essere considerato esaustivo, ma che ha puramente uno scopo di sintesi

VISURA ORDINARIA SOCIETA' DI PERSONE

SOCIETA' AGRICOLA MOTONE S.S.



PCLP7P

Il QR Code consente di verificare la corrispondenza tra questo documento e quello archiviato al momento dell'estrazione. Per la verifica utilizzare l'App RI QR Code o visitare il sito ufficiale del Registro Imprese.

DATI ANAGRAFICI

Indirizzo Sede legale	CODIGORO (FE) VIALE DELLA RINASCITA 10 CAP 44021 FRAZIONE: MEZZOGORO
Domicilio digitale/PEC	agricola.motone@pec.coldiretti.it
Numero REA	FE - 196288
Codice fiscale e n.iscr. al Registro Imprese	01770160388
Partita IVA	01770160388
Forma giuridica	societa' semplice
Data atto di costituzione	10/11/2008
Data iscrizione	20/11/2008
Data ultimo protocollo	06/04/2023
Socio Amministratore	BIANCHI RICCARDO <i>Rappresentante dell'Impresa</i>

ATTIVITA'

Stato attività	attiva
Data inizio attività	10/04/2009
Attività prevalente	coltivazione di riso
Codice ATECO	01.12.00
Codice NACE 2.1	01.12
Attività import export	-
Contratto di rete	-
Albi ruoli e licenze	-
Albi e registri ambientali	-

L'IMPRESA IN CIFRE

Ammontare conferimenti	605.563,37
Addetti al	2
Titolari di cariche	2
Unità locali	0
Pratiche inviate negli ultimi 12 mesi	0
Trasferimenti di sede	0
Partecipazioni ⁽¹⁾	-

CERTIFICAZIONE D'IMPRESA

Attestazioni SOA	-
Certificazioni di QUALITA'	-

DOCUMENTI CONSULTABILI

Fascicolo	sì
Statuto	-
Altri atti	2

(1) Indica se l'impresa detiene partecipazioni in altre società, desunte da elenchi soci o trasferimenti di quote

Camera di Commercio Industria Artigianato e Agricoltura di FERRARA e RAVENNA

Registro Imprese - Archivio ufficiale della CCIAA

In questa pagina e nei riquadri riassuntivi posti all'inizio di ciascun paragrafo, viene esposto un estratto delle informazioni presenti in visura che non può essere considerato esaustivo, ma che ha puramente uno scopo di sintesi

VISURA ORDINARIA SOCIETA' DI PERSONE

FLORIANA SOCIETA' AGRICOLA SEMPLICE



YQ7T2Q

Il QR Code consente di verificare la corrispondenza tra questo documento e quello archiviato al momento dell'estrazione. Per la verifica utilizzare l'App RI QR Code o visitare il sito ufficiale del Registro Imprese.

DATI ANAGRAFICI

Indirizzo Sede legale	CODIGORO (FE) VIA PER CODIGORO 34 CAP 44021 FRAZIONE: MEZZOGORO
Domicilio digitale/PEC	floriana.agricola.ss@pec.agritel.it
Numero REA	FE - 228014
Codice fiscale e n.iscr. al Registro Imprese	02126090386
Partita IVA	02126090386
Forma giuridica	societa' semplice
Data atto di costituzione	06/12/2022
Data iscrizione	16/12/2022
Data ultimo protocollo	29/05/2024
Socia Amministratrice	MARCHI FLORIANA Rappresentante dell'Impresa

ATTIVITA'

Stato attività	attiva
Data inizio attività	20/12/2022
Attività prevalente	coltivazioni miste di cereali, legumi da crenella e semi oleosi. l'attività viene interamente svolta nella provincia di ferrara.
Codice ATECO	01.11.00
Codice NACE 2.1	01.11
Attività import export	-
Contratto di rete	-
Albi ruoli e licenze	-
Albi e registri ambientali	-

L'IMPRESA IN CIFRE

Ammontare conferimenti	200.000,00
Titolari di cariche	2
Unità locali	0
Pratiche inviate negli ultimi 12 mesi	0
Trasferimenti di sede	0
Partecipazioni ⁽¹⁾	-

CERTIFICAZIONE D'IMPRESA

Attestazioni SOA	-
Certificazioni di QUALITA'	-

DOCUMENTI CONSULTABILI

Fascicolo	sì
Statuto	-
Altri atti	2

(1) Indica se l'impresa detiene partecipazioni in altre società, desunte da elenchi soci o trasferimenti di quote

Camera di Commercio Industria Artigianato e Agricoltura di FERRARA e RAVENNA

Registro Imprese - Archivio ufficiale della CCIAA

In questa pagina e nei riquadri riassuntivi posti all'inizio di ciascun paragrafo, viene esposto un estratto delle informazioni presenti in visura che non può essere considerato esaustivo, ma che ha puramente uno scopo di sintesi

VISURA ORDINARIA SOCIETA' DI CAPITALE

EUROVO SRL



1VPGQR

Il QR Code consente di verificare la corrispondenza tra questo documento e quello archiviato al momento dell'estrazione. Per la verifica utilizzare l'App RI QR Code o visitare il sito ufficiale del Registro Imprese.

DATI ANAGRAFICI

Indirizzo Sede legale	LUGO (RA) VIA MENSA 3 CAP 48022 FRAZIONE: S.MARIA IN FABRIAGO
Domicilio digitale/PEC	eurovosrl@legalmail.it
Telefono	0542 58811
Indirizzo Internet	www.eurovo.com
Numero REA	RA - 100103
Codice fiscale e n.iscr. al Registro Imprese	00992620286
Partita IVA	00727070393
Codice LEI	81560005B7B045B54316
Forma giuridica	societa' a responsabilita' limitata
Data atto di costituzione	15/04/1981
Data iscrizione	24/07/1981
Data ultimo protocollo	05/03/2026
Presidente Consiglio Amministrazione	LIONELLO SIRO ARISTODEMO <i>Rappresentante dell'Impresa</i>
Consigliere Delegato	LIONELLO CLAUDIO <i>Rappresentante dell'Impresa</i>

ATTIVITA'

Stato attività	attiva
Data inizio attività	23/10/1981
Attività prevalente	lavorazione, trasformazione, commercio, importazione ed esportazione di uova, prodotti d'uova e loro derivati.
Codice ATECO	10.89.09
Codice NACE 2.1	10.89
Attività import export	sì
Contratto di rete	sì
Albi ruoli e licenze	sì
Albi e registri ambientali	-

L'IMPRESA IN CIFRE ⁽¹⁾

Capitale sociale sottoscritto	21.000.000,00
Addetti al 30/09/2025	613
Soci e titolari di diritti su azioni e quote	4
Amministratori	2
Titolari di cariche	4
Sindaci, organi di controllo	1
Unità locali	22
Pratiche inviate negli ultimi 12 mesi	17
Trasferimenti di quote	3
Trasferimenti di sede	0
Partecipazioni ⁽²⁾	sì

CERTIFICAZIONE D'IMPRESA

Attestazioni SOA	-
Certificazioni di	sì

DOCUMENTI CONSULTABILI

Bilanci	2024 - 2023 - 2022 - 2021 - 2020 - ...
---------	--

Camera di Commercio Industria Artigianato e Agricoltura di FERRARA e RAVENNA

Registro Imprese - Archivio ufficiale della CCIAA

In questa pagina e nei riquadri riassuntivi posti all'inizio di ciascun paragrafo, viene esposto un estratto delle informazioni presenti in visura che non può essere considerato esaustivo, ma che ha puramente uno scopo di sintesi

VISURA ORDINARIA SOCIETA' DI PERSONE

SOCIETA' AGRICOLA SANTA GIULIA DI TRAPPELLA QUINTO & C. - SOCIETA' SEMPLICE



W6RTJH

Il QR Code consente di verificare la corrispondenza tra questo documento e quello archiviato al momento dell'estrazione. Per la verifica utilizzare l'App RI QR Code o visitare il sito ufficiale del Registro Imprese.

DATI ANAGRAFICI

Indirizzo Sede legale	MESOLA (FE) VIA MARCONI 24 CAP 44026 FRAZIONE: ARIANO FERRARESE
Domicilio digitale/PEC	socagrsgiulia@pec.confagricoltura.com
Numero REA	FE - 180142
Codice fiscale e n.iscr. al Registro Imprese	01167350295
Partita IVA	01167350295
Forma giuridica	societa' semplice
Data atto di costituzione	02/12/2000
Data iscrizione	07/03/2003
Data ultimo protocollo	06/04/2023
	L'impresa è rappresentata da più persone

ATTIVITA'

Stato attività	attiva
Data inizio attività	31/01/2003
Attività agricola	dal 31/01/2003 coltivazione mista di cereali e altri seminativi
Codice ATECO	01.11.00
Codice NACE 2.1	01.11
Attività import export	-
Contratto di rete	-
Albi ruoli e licenze	-
Albi e registri ambientali	-

L'IMPRESA IN CIFRE

Ammontare conferimenti	256.000,00
Titolari di cariche	4
Unità locali	0
Pratiche inviate negli ultimi 12 mesi	0
Trasferimenti di sede	1
Partecipazioni ⁽¹⁾	-

CERTIFICAZIONE D'IMPRESA

Attestazioni SOA	-
Certificazioni di QUALITA'	-

DOCUMENTI CONSULTABILI

Fascicolo	sì
Statuto	-
Altri atti	5

(1) Indica se l'impresa detiene partecipazioni in altre società, desunte da elenchi soci o trasferimenti di quote

Camera di Commercio Industria Artigianato e Agricoltura di VENEZIA ROVIGO

Registro Imprese - Archivio ufficiale della CCIAA

In questa pagina e nei riquadri riassuntivi posti all'inizio di ciascun paragrafo, viene esposto un estratto delle informazioni presenti in visura che non può essere considerato esaustivo, ma che ha puramente uno scopo di sintesi

VISURA ORDINARIA SOCIETA' DI PERSONE

AGRICOLA FIENIL NUOVO DI SOLERA NEVIO EFREM E C. - S.A.S.



VQ2P3Q

Il QR Code consente di verificare la corrispondenza tra questo documento e quello archiviato al momento dell'estrazione. Per la verifica utilizzare l'App RI QR Code o visitare il sito ufficiale del Registro Imprese.

DATI ANAGRAFICI

Indirizzo Sede legale	PAPOZZE (RO) VIALE GIACOMO MATTEOTTI 2 CAP 45010
Domicilio digitale/PEC	agricola_fienil_nuovo@legalmail.it
Telefono	0426 44168
Numero REA	RO - 96168
Codice fiscale e n.iscr. al Registro Imprese	82006960387
Partita IVA	00811310291
Forma giuridica	societa' in accomandita semplice
Data atto di costituzione	27/11/1986
Data iscrizione	05/01/1987
Data ultimo protocollo	09/02/2024
Socia Accomandataria	SOLERA SUSANNA Rappresentante dell'Impresa

ATTIVITA'

Stato attività	attiva
Data inizio attività	05/01/1987
Attività agricola	coltivazioni miste di cereali (dal 05/01/1987)
Codice ATECO	01.11.00
Codice NACE 2.1	01.11
Attività import export	-
Contratto di rete	-
Albi ruoli e licenze	-
Albi e registri ambientali	-

L'IMPRESA IN CIFRE

Ammontare conferimenti	51.645,69
Titolari di cariche	3
Unità locali	0
Pratiche inviate negli ultimi 12 mesi	0
Trasferimenti di sede	0
Partecipazioni ⁽¹⁾	-

CERTIFICAZIONE D'IMPRESA

Attestazioni SOA	-
Certificazioni di QUALITA'	-

DOCUMENTI CONSULTABILI

Fascicolo	sì
Statuto	-
Altri atti	3

(1) Indica se l'impresa detiene partecipazioni in altre società, desunte da elenchi soci o trasferimenti di quote

Camera di Commercio Industria Artigianato e Agricoltura di FERRARA e RAVENNA

Registro Imprese - Archivio ufficiale della CCIAA

In questa pagina e nei riquadri riassuntivi posti all'inizio di ciascun paragrafo, viene esposto un estratto delle informazioni presenti in visura che non può essere considerato esaustivo, ma che ha puramente uno scopo di sintesi

VISURA ORDINARIA SOCIETA' DI PERSONE

SOCIETA' AGRICOLA PARIONI DI LANCELOTTO VILLIAM & C. - SOCIETA' SEMPLICE



ZGBKNF

Il QR Code consente di verificare la corrispondenza tra questo documento e quello archiviato al momento dell'estrazione. Per la verifica utilizzare l'App RI QR Code o visitare il sito ufficiale del Registro Imprese.

DATI ANAGRAFICI

Indirizzo Sede legale	CODIGORO (FE) VIA PER CODIGORO 34 CAP 44021 FRAZIONE: MEZZOGORO
Domicilio digitale/PEC	agricola.parioni@pec.agritel.it
Telefono	0533 99136
Numero REA	FE - 125326
Codice fiscale e n.iscr. al Registro Imprese	00997620380
Partita IVA	00997620380
Forma giuridica	societa' semplice
Data atto di costituzione	29/07/1986
Data iscrizione	10/09/1986
Data ultimo protocollo	06/04/2023
Socio Amministratore	LANCELOTTO VILLIAM Rappresentante dell'Impresa

ATTIVITA'

Stato attività	attiva
Data inizio attività	20/08/1986
Attività agricola	coltivazione cereali e orticole
Codice ATECO	01.11.00
Codice NACE 2.1	01.11
Attività import export	-
Contratto di rete	-
Albi ruoli e licenze	-
Albi e registri ambientali	-

L'IMPRESA IN CIFRE

Ammontare conferimenti	515.175,00
Addetti al 30/09/2025	9
Titolari di cariche	5
Unità locali	0
Pratiche inviate negli ultimi 12 mesi	0
Trasferimenti di sede	0
Partecipazioni ⁽¹⁾	sì

CERTIFICAZIONE D'IMPRESA

Attestazioni SOA	-
Certificazioni di QUALITA'	-

DOCUMENTI CONSULTABILI

Fascicolo	sì
Statuto	-
Altri atti	7

(1) Indica se l'impresa detiene partecipazioni in altre società, desunte da elenchi soci o trasferimenti di quote

Camera di Commercio della ROMAGNA - FORLÌ-CESENA e RIMINI

Registro Imprese - Archivio ufficiale della CCIAA

In questa pagina e nei riquadri riassuntivi posti all'inizio di ciascun paragrafo, viene esposto un estratto delle informazioni presenti in visura che non può essere considerato esaustivo, ma che ha puramente uno scopo di sintesi

VISURA ORDINARIA SOCIETA' DI PERSONE

**AGRICOLA LAMBERTA S.A.S.
DI SOCIETA' AGRICOLA
SANTAMARIA S.R.L. & C.**



FWC8GP

Il QR Code consente di verificare la corrispondenza tra questo documento e quello archiviato al momento dell'estrazione. Per la verifica utilizzare l'App RI QR Code o visitare il sito ufficiale del Registro Imprese.

DATI ANAGRAFICI

Indirizzo Sede legale	CESENA (FC) VIA SETTECROCIARI 5698 CAP 47522 FRAZIONE: SAN VITTORE
Domicilio digitale/PEC	lamberta@pec.amadori.it
Telefono	0547 661114
Numero REA	FO - 216599
Codice fiscale e n.iscr. al Registro Imprese	00967850389
Partita IVA	01773880404
Forma giuridica	societa' in accomandita semplice
Data atto di costituzione	27/12/1985
Data iscrizione	01/07/1986
Data ultimo protocollo	28/11/2025
Legale Rappresentante	BIANCHI MARIO <i>Rappresentante dell'Impresa</i>
Socio Accomandatario	SOCIETA' AGRICOLA SANTAMARIA S.R.L.

ATTIVITA'

Stato attività	attiva
Data inizio attività	27/12/1985
Attività prevalente	locazione immobiliare di beni propri o in leasing (affitto)
Codice ATECO	68.20.0
Codice NACE 2.1	68.20
Attività import export	-
Contratto di rete	-
Albi ruoli e licenze	-
Albi e registri ambientali	-

L'IMPRESA IN CIFRE

Ammontare conferimenti	2.065.827,59
Addetti al 31/12/2017	0
Titolari di cariche	3
Unità locali	0
Pratiche inviate negli ultimi 12 mesi	6
Trasferimenti di sede	0
Partecipazioni ⁽¹⁾	-

CERTIFICAZIONE D'IMPRESA

Attestazioni SOA	-
Certificazioni di QUALITA'	-

DOCUMENTI CONSULTABILI

Fascicolo	sì
Statuto	sì
Altri atti	4

(1) Indica se l'impresa detiene partecipazioni in altre società, desunte da elenchi soci o trasferimenti di quote

In questa pagina e nei riquadri riassuntivi posti all'inizio di ciascun paragrafo, viene esposto un estratto delle informazioni presenti in visura che non può essere considerato esaustivo, ma che ha puramente uno scopo di sintesi

VISURA ORDINARIA SOCIETA' DI PERSONE

SOCIETA' AGRICOLA COLOMBARA S.A.S. DI TODESCO RENATA E CHIARA E C.



3CLV7K

Il QR Code consente di verificare la corrispondenza tra questo documento e quello archiviato al momento dell'estrazione. Per la verifica utilizzare l'App RI QR Code o visitare il sito ufficiale del Registro Imprese.

DATI ANAGRAFICI

Indirizzo Sede legale	MONTICELLO CONTE OTTO (VI) VIA ROMA 44 CAP 36010
Domicilio digitale/PEC	colombarasas@legalmail.it
Telefono	0533 95121
Numero REA	VI - 160194
Codice fiscale e n.iscr. al Registro Imprese	01304290248
Partita IVA	01304290248
Codice LEI	815600E17BE448F3EA76
Forma giuridica	societa' in accomandita semplice
Data atto di costituzione	30/04/1981
Data iscrizione	19/02/1996
Data ultimo protocollo	15/01/2025
Socia Accomandataria	TODESCO RENATA <i>Rappresentante dell'Impresa</i>
Socia Accomandataria	TODESCO CHIARA <i>Rappresentante dell'Impresa</i>

ATTIVITA'

Stato attività	attiva
Data inizio attività	18/05/1981
Attività agricola	coltivazione di cereali
Codice ATECO	01.11.00
Codice NACE 2.1	01.11
Attività import export	-
Contratto di rete	-
Albi ruoli e licenze	-
Albi e registri ambientali	-

L'IMPRESA IN CIFRE

Ammontare conferimenti	144.607,92
Addetti al 31/12/2009	1
Titolari di cariche	3
Unità locali	0
Pratiche inviate negli ultimi 12 mesi	0
Trasferimenti di sede	0
Partecipazioni ⁽¹⁾	-

CERTIFICAZIONE D'IMPRESA

Attestazioni SOA	-
Certificazioni di QUALITA'	-

DOCUMENTI CONSULTABILI

Fascicolo	sì
Statuto	-
Altri atti	3

(1) Indica se l'impresa detiene partecipazioni in altre società, desunte da elenchi soci o trasferimenti di quote

Camera di Commercio Industria Artigianato e Agricoltura di FERRARA e RAVENNA

Registro Imprese - Archivio ufficiale della CCIAA

In questa pagina e nei riquadri riassuntivi posti all'inizio di ciascun paragrafo, viene esposto un estratto delle informazioni presenti in visura che non può essere considerato esaustivo, ma che ha puramente uno scopo di sintesi

VISURA ORDINARIA SOCIETA' DI PERSONE

SOCIETA' AGRICOLA VELA DI LANCELLOTTI VILLIAM & C. - SOCIETA' SEMPLICE



FXWSF8

Il QR Code consente di verificare la corrispondenza tra questo documento e quello archiviato al momento dell'estrazione. Per la verifica utilizzare l'App RI QR Code o visitare il sito ufficiale del Registro Imprese.

DATI ANAGRAFICI

Indirizzo Sede legale	CODIGORO (FE) VIA PER CODIGORO 34 CAP 44021 FRAZIONE: MEZZOGORO
Domicilio digitale/PEC	agricola.vela@pec.coldiretti.it
Numero REA	FE - 185390
Codice fiscale e n.iscr. al Registro Imprese	01164200295
Partita IVA	01164200295
Forma giuridica	societa' semplice
Data atto di costituzione	05/10/2000
Data iscrizione	24/01/2005
Data ultimo protocollo	06/04/2023
Socio Amministratore	LANCELLOTTI VILLIAM
Socio	SOCIETA' AGRICOLA PARIONI DI LANCELLOTTI VILLIAM & C. - SOCIETA' SEMPLICE

ATTIVITA'

Stato attività	attiva
Data inizio attività	18/12/2004
Attività agricola	coltivazione miste di cereali e altri seminativi.
Codice ATECO	01.11.00
Codice NACE 2.1	01.11
Attività import export	-
Contratto di rete	-
Albi ruoli e licenze	-
Albi e registri ambientali	-

L'IMPRESA IN CIFRE

Ammontare conferimenti	558.993,73
Titolari di cariche	2
Unità locali	0
Pratiche inviate negli ultimi 12 mesi	0
Trasferimenti di sede	1
Partecipazioni ⁽¹⁾	-

CERTIFICAZIONE D'IMPRESA

Attestazioni SOA	-
Certificazioni di QUALITA'	-

DOCUMENTI CONSULTABILI

Fascicolo	sì
Statuto	-
Altri atti	6

(1) Indica se l'impresa detiene partecipazioni in altre società, desunte da elenchi soci o trasferimenti di quote

Camera di Commercio Industria Artigianato e Agricoltura di FERRARA e RAVENNA

Registro Imprese - Archivio ufficiale della CCIAA

In questa pagina e nei riquadri riassuntivi posti all'inizio di ciascun paragrafo, viene esposto un estratto delle informazioni presenti in visura che non può essere considerato esaustivo, ma che ha puramente uno scopo di sintesi

VISURA ORDINARIA SOCIETA' DI PERSONE

SOCIETA' AGRICOLA FIORIN DI LIONELLO & C. S.S.



53VHPB

Il QR Code consente di verificare la corrispondenza tra questo documento e quello archiviato al momento dell'estrazione. Per la verifica utilizzare l'App RI QR Code o visitare il sito ufficiale del Registro Imprese.

DATI ANAGRAFICI

Indirizzo Sede legale	LUGO (RA) VIA MENSA 3 CAP 48022 FRAZIONE: SANTA MARIA IN FABRIAGO
Domicilio digitale/PEC	agricolafiorin@legalmail.it
Numero REA	RA - 208412
Codice fiscale e n.iscr. al Registro Imprese	01188980393
Partita IVA	01188980393
Forma giuridica	societa' semplice
Data iscrizione	11/05/2017
Data ultimo protocollo	29/12/2025
Socia Amministratrice	LIONELLO SILVIA <i>Rappresentante dell'Impresa</i>

ATTIVITA'

Stato attività	attiva
Data inizio attività	21/12/2007
Attività prevalente	allevamento di galline ovaiole per produzione uova (attività svolta in esercizi separati)
Codice ATECO	01.47.00
Codice NACE 2.1	01.47
Attività import export	-
Contratto di rete	sì
Albi ruoli e licenze	-
Albi e registri ambientali	-

L'IMPRESA IN CIFRE

Ammontare conferimenti	52.000,00
Addetti al 30/09/2025	600
Titolari di cariche	7
Unità locali	16
Pratiche inviate negli ultimi 12 mesi	11
Trasferimenti di sede	2
Partecipazioni ⁽¹⁾	-

CERTIFICAZIONE D'IMPRESA

Attestazioni SOA	-
Certificazioni di QUALITA'	-

DOCUMENTI CONSULTABILI

Fascicolo	sì
Statuto	-
Altri atti	19

(1) Indica se l'impresa detiene partecipazioni in altre società, desunte da elenchi soci o trasferimenti di quote

Camera di Commercio Industria Artigianato e Agricoltura di FERRARA e RAVENNA

Registro Imprese - Archivio ufficiale della CCIAA

In questa pagina e nei riquadri riassuntivi posti all'inizio di ciascun paragrafo, viene esposto un estratto delle informazioni presenti in visura che non può essere considerato esaustivo, ma che ha puramente uno scopo di sintesi

VISURA ORDINARIA SOCIETA' DI PERSONE

SOCIETA' AGRICOLA RBREURO2013 S.S.



FXXN0W

Il QR Code consente di verificare la corrispondenza tra questo documento e quello archiviato al momento dell'estrazione. Per la verifica utilizzare l'App RI QR Code o visitare il sito ufficiale del Registro Imprese.

DATI ANAGRAFICI

Indirizzo Sede legale	CODIGORO (FE) VIA PER CODIGORO 4 CAP 44021 FRAZIONE: MEZZOGORO
Domicilio digitale/PEC	agricola.rbreuro2013@pec.agritel.it
Numero REA	FE - 210020
Codice fiscale e n.iscr. al Registro Imprese	01919640381
Partita IVA	01919640381
Forma giuridica	societa' semplice
Data atto di costituzione	14/02/2014
Data iscrizione	27/02/2014
Data ultimo protocollo	31/03/2025
	<i>L'impresa è rappresentata da più persone</i>

ATTIVITA'

Stato attività	attiva
Data inizio attività	01/04/2014
Attività prevalente	coltivazioni miste di cereali, legumi da granella , semi oleosi
Codice ATECO	01.11.00
Codice NACE 2.1	01.11
Attività import export	-
Contratto di rete	-
Albi ruoli e licenze	-
Albi e registri ambientali	-

L'IMPRESA IN CIFRE

Ammontare conferimenti	777.925,00
Titolari di cariche	4
Unità locali	0
Pratiche inviate negli ultimi 12 mesi	1
Trasferimenti di sede	0
Partecipazioni ⁽¹⁾	-

CERTIFICAZIONE D'IMPRESA

Attestazioni SOA	-
Certificazioni di QUALITA'	-

DOCUMENTI CONSULTABILI

Fascicolo	sì
Statuto	-
Altri atti	3

(1) Indica se l'impresa detiene partecipazioni in altre società, desunte da elenchi soci o trasferimenti di quote

Camera di Commercio Industria Artigianato e Agricoltura di FERRARA e RAVENNA

Registro Imprese - Archivio ufficiale della CCIAA

In questa pagina e nei riquadri riassuntivi posti all'inizio di ciascun paragrafo, viene esposto un estratto delle informazioni presenti in visura che non può essere considerato esaustivo, ma che ha puramente uno scopo di sintesi

VISURA ORDINARIA SOCIETA' DI PERSONE

**SOCIETA' AGRICOLA
TORBIERA S.S. DI TOSCHI
FERRUCCIO & C.**



0N2BF7

Il QR Code consente di verificare la corrispondenza tra questo documento e quello archiviato al momento dell'estrazione. Per la verifica utilizzare l'App RI QR Code o visitare il sito ufficiale del Registro Imprese.

DATI ANAGRAFICI

Indirizzo Sede legale	CODIGORO (FE) VIA I ^ MAGGIO 84 CAP 44021
Domicilio digitale/PEC	agricolatorbiera@pec.confagricoltura.com
Numero REA	FE - 177260
Codice fiscale e n.iscr. al Registro Imprese	01547690386
Partita IVA	01547690386
Forma giuridica	societa' semplice
Data atto di costituzione	13/12/2001
Data iscrizione	06/03/2002
Data ultimo protocollo	13/11/2024
Socio Rappresentante	TOSCHI FERRUCCIO <i>Rappresentante dell'Impresa</i>
Socio Amministratore	TOSCHI MANUEL <i>Rappresentante dell'Impresa</i>

ATTIVITA'

Stato attività	attiva
Data inizio attività	13/12/2001
Attività agricola	coltivazioni miste di cereali e altri seminativi
Codice ATECO	01.11.00
Codice NACE 2.1	01.11
Attività import export	-
Contratto di rete	-
Albi ruoli e licenze	-
Albi e registri ambientali	-

L'IMPRESA IN CIFRE

Ammontare conferimenti	165.266,00
Titolari di cariche	2
Unità locali	0
Pratiche inviate negli ultimi 12 mesi	0
Trasferimenti di sede	0
Partecipazioni ⁽¹⁾	-

CERTIFICAZIONE D'IMPRESA

Attestazioni SOA	-
Certificazioni di QUALITA'	-

DOCUMENTI CONSULTABILI

Fascicolo	sì
Statuto	-
Altri atti	7

(1) Indica se l'impresa detiene partecipazioni in altre società, desunte da elenchi soci o trasferimenti di quote

Camera di Commercio Industria Artigianato e Agricoltura di TREVISO - BELLUNO

Registro Imprese - Archivio ufficiale della CCIAA

In questa pagina e nei riquadri riassuntivi posti all'inizio di ciascun paragrafo, viene esposto un estratto delle informazioni presenti in visura che non può essere considerato esaustivo, ma che ha puramente uno scopo di sintesi

VISURA ORDINARIA SOCIETA' DI PERSONE

**VERDECO' DI PALADIN
FERNANDA & C. SOCIETA'
SEMPLICE AGRICOLA**



7MYSHD

Il QR Code consente di verificare la corrispondenza tra questo documento e quello archiviato al momento dell'estrazione. Per la verifica utilizzare l'App RI QR Code o visitare il sito ufficiale del Registro Imprese.

DATI ANAGRAFICI

Indirizzo Sede legale	VEDELAGO (TV) VIA TERZA ARMATA 40 CAP 31050 LOC. BARCON
Domicilio digitale/PEC	verdecocert@pec.it
Numero REA	TV - 134592
Codice fiscale e n.iscr. al Registro Imprese	00673180261
Partita IVA	00673180261
Forma giuridica	societa' semplice
Data atto di costituzione	21/03/1979
Data iscrizione	03/04/1979
Data ultimo protocollo	22/07/2025
Socio	COLOMBEROTTO LORIS <i>Rappresentante dell'Impresa</i>

ATTIVITA'

Stato attività	attiva
Data inizio attività	10/05/1979
Attività prevalente	allevamento di bovini e bufalini da carne.
Codice ATECO	01.42.00
Codice NACE 2.1	01.42
Attività import export	-
Contratto di rete	sì
Albi ruoli e licenze	-
Albi e registri ambientali	-

L'IMPRESA IN CIFRE

Ammontare conferimenti	120.000,00
Addetti al 30/09/2025	24
Titolari di cariche	6
Unità locali	8
Pratiche inviate negli ultimi 12 mesi	5
Trasferimenti di sede	0
Partecipazioni ⁽¹⁾	-

CERTIFICAZIONE D'IMPRESA

Attestazioni SOA	-
Certificazioni di QUALITA'	-

DOCUMENTI CONSULTABILI

Fascicolo	sì
Statuto	-
Altri atti	8

(1) Indica se l'impresa detiene partecipazioni in altre società, desunte da elenchi soci o trasferimenti di quote

Camera di Commercio Industria Artigianato e Agricoltura di FERRARA e RAVENNA

Registro Imprese - Archivio ufficiale della CCIAA

In questa pagina e nei riquadri riassuntivi posti all'inizio di ciascun paragrafo, viene esposto un estratto delle informazioni presenti in visura che non può essere considerato esaustivo, ma che ha puramente uno scopo di sintesi

VISURA ORDINARIA SOCIETA' DI CAPITALE

AGRICOLA DANTE SOCIETA' AGRICOLA S.R.L.



R6VJRQ

Il QR Code consente di verificare la corrispondenza tra questo documento e quello archiviato al momento dell'estrazione. Per la verifica utilizzare l'App RI QR Code o visitare il sito ufficiale del Registro Imprese.

DATI ANAGRAFICI

Indirizzo Sede legale	CONSELICE (RA) VIA GARDIZZA 9/B CAP 48017
Domicilio digitale/PEC	immobiliaredante.societagricola@legalmail.it
Telefono	0545 989511
Numero REA	RA - 80520
Codice fiscale e n.iscr. al Registro Imprese	00175560390
Partita IVA	00175560390
Codice LEI	8156005BB8CB076AE717
Forma giuridica	societa' a responsabilita' limitata
Data atto di costituzione	28/01/1960
Data iscrizione	07/03/1974
Data ultimo protocollo	15/01/2026
Presidente Consiglio Amministrazione	MARTINI LUCIANO <i>Rappresentante dell'Impresa</i>
Amministratore Delegato	MARTINI OLIVER <i>Rappresentante dell'Impresa</i>

ATTIVITA'

Stato attività	attiva
Data inizio attività	16/09/1966
Attività agricola	dal 16.09.1966 coltivazioni miste di cereali e altri seminativi e allevamento bovini. coltivazioni miste: frutta, cereali, seminativi, riso, ortaggi e barbabietole,
Codice ATECO	01.11.00
Codice NACE 2.1	01.11
Attività import export	-
Contratto di rete	-
Albi ruoli e licenze	-
Albi e registri ambientali	-

L'IMPRESA IN CIFRE ⁽¹⁾

Capitale sociale sottoscritto	884.000,00
Addetti al 30/09/2025	102
Soci e titolari di diritti su azioni e quote	1
Amministratori	3
Titolari di cariche	5
Sindaci, organi di controllo	2
Unità locali	3
Pratiche inviate negli ultimi 12 mesi	9
Trasferimenti di quote	0
Trasferimenti di sede	0
Partecipazioni ⁽²⁾	sì

CERTIFICAZIONE D'IMPRESA

Attestazioni SOA	-
Certificazioni di QUALITA'	-

DOCUMENTI CONSULTABILI

Bilanci	2024 - 2023 - 2022 - 2021 - 2020 - ...
Fascicolo	sì
Statuto	sì